

50 Rallye

Orvecame ISLA TENERIFE

✓ 18/19 OCTUBRE

2024



TEMPORADA 2024 SUBVENCIONADA POR EL CABILDO INSULAR DE TENERIFE

ROAD BOOK



18-19 OCT 2024

50 Rallye
Orvecame
ISLA TENERIFE

FCA AUTOMOVILISMO

CTR AON

Recalvi

DXT TENERIFE

tenerife! despierta emociones

Santa Cruz de Tenerife AYUNTAMIENTO

SANTACRUZ El corazón de Tenerife

SANTA CRUZ entrena!

Gobierno de Canarias

Descripción	Página
Índice	A
Índice	A1
Itinerario 1	B
Solicitud Nueva Salida	C
Signos empleados	D
Signos e Interpretación	E
Ubicación Tramo Calibración	F
Tramo Calibración	F1
Mapa General	G
Plano General de Ubicaciones Sede del Rallye	G1
Plano Verificaciones, Parque Cerrado y Pódium	G2
Plano Parque Asistencias La Gallega	G3
Plano Reagrupamiento La Gallega	G4
Plano Reagrupamiento Los Realejos	G5
Plano Asistencia Remota Los Realejos	G6
Plano Chicane TC-La Cabezada - La Guancha y TC Arico Viejo	G7
Procedimiento de Seguridad en Accidente	H
Funcionamiento GPS de Seguridad	I
Recorrido Zona Asistencia a Verificaciones y Parque Cerrado	J
Recorrido Ceremonia de Salida a Zona Asistencia	K

ROAD-BOOK - ÍNDICE

1ª SECCIÓN

SECTOR	SALIDA	LLEGADA	LOCALIZACION		
1	CH0	CH1	Salida Asistencia	CH1 Medianías	1 a 8
2	TC1	CH2	TC1 MEDIANIAS - LAS LLANADAS 1	CH2 La Cabezada	9 a 22
3	TC2	CH2	TC2 LA CABEZADA - LA GUANCHA 1	CH2A REA-LOS REALEJOS	23 a 36

2ª SECCIÓN

SECTOR	SALIDA	LLEGADA	LOCALIZACION		
4	CH2B	CH2C	CH2B Salida REA	CH2C Finca El Llano Los Realejos	37 a 40
5	Asistencia Remota Los Realejos				41 a 42
6	CH2D	CH3	CH2D Salida Asistencia R Los Realejos	CH3 Medianías	43 a 46
7	TC3	CH4	TC3 MEDIANIAS - LAS LLANADAS 2	CH4 La Cabezada	47 a 60
8	TC4	CH5	TC4 LA CABEZADA - LA GUANCHA 2	CH5 Casas Altas	61 a 74
9	TC5	CH5A	TC5 AGUA GARCÍA	CH 5A REA 2 - La Gallega	75 a 86

3ª SECCIÓN

SECTOR	SALIDA	LLEGADA	LOCALIZACION		
10	CH 5B	CH5B	CH5B Salida REA y Entrada Asistencia	CH5B Entrada Asistencia	87 a 88
11	Asistencia La Gallega				89 a 90
12	CH5D	CH6	CH5D Salida Asistencia La Gallega	CH6 Guaza	91 a 94
13	TC6	CH7	TC6 GÜIMAR	CH7 Poris de Abona	95 a 104
14	TC7	CH8	TC7 ARICO VIEJO	CH8 Igueste	105 a 114
15	TC8	CH9	TC8 CUESTA LAS TABLAS	CH8A Asistencia La Gallega	115 a 122
16	Asistencia La Gallega				123 a 124
17	CH8B	CH8C	CH8B Asistencia La Gallega	CH8B Plaza España Final de Rally	125 a 128

RECORRIDOS ALTERNATIVOS

SECTOR	SALIDA	LLEGADA	LOCALIZACION		
2/7	TC 1/3	CH 2/4	TC - MEDIANIAS	CH Llegada LA CABEZADA	129
3	TC 2	CH 2A	TC - LA CABEZADA	CH Llegada REA LOS REALEJOS	131 a 134
8	TC 4	CH 5	TC - LA CABEZADA	CH Llegada CASAS ALTAS	135 a 136
9	TC 5	CH 5A	TC - AGUA GARCÍA	CH Llegada REA LA GALLEGA	137 a 138
13	TC 6	CH 7	TC - GÜIMAR	CH Llegada PORIS DE ABONA	139 a 140
14	TC 7	CH 8	TC - ARICO VIEJO	CH Llegada IGUESTE	141 a 142
15	TC 8	CH 8A	TC - CUESTA LAS TABLAS	CH Llegada ASISTENCIAS	143 a 144
					145 a 146

SOS/OK TELÉFONO EMERGENCIAS

147 a 148

ITINERARIO HORARIO

Ceremonia de Salida (Start) Viernes, 18 de Octubre 2024

Hora 1ª
First Car

Ceremonia Salida (Start)-Plaza España Santa Cruz Capital.

20:00

ETAPA - (Leg) Sábado 19 Octubre 2024 - (Sección 1 y 2) (Section 1 & 2)

Secc	TC/CH SS	LOCALIZACIÓN Location	Dist.TC SS Dist.	Dist. Enlace Liaison dist.	Dist.Total Total Dist.	Tiempo Imp. Media Target Time Kms/h	Hora 1ª First Car
1	0	Salida Asistencia (Service OUT) La Gallega					8:30
	RZ-1	Salida (OUT) CH0 Dist. al próximo (to next) Refuel (OUT) CH2D	(25,380)	(72,400)	(97,780)		
	1	Medianías		37,900	37,900	0:50 45,48	9:20
2	TC-SS1	MEDIANÍAS - LAS LLANADAS 1	11,170			0:03	9:23
	2	La Cabezada		16,850	28,020	0:44 38,20	10:07
3	TC-SS2	LA CABEZADA - LA GUANCHA - ICOD 1	14,210			0:03	10:10
	2A	Entrada Rea 1 (Regroup IN 1) Los Realejos		15,430	29,640	0:42 42,34	10:52
Reagrupamiento (Regroup) 1 Fin 1ª Sección			25,380	70,180	95,560	0:30	
4	2B	Salida Rea (Regroup OUT) Los Realejos					11:22
	2C	Entrada Asist. Remota (Service Remota) R34		2,220	2,220	0:10 15,42	11:32
5	Asistencia Remota 1ª Rote Servicio 1		25,380	72,400	97,780	0:20	
6	2D	Salida Asistencia (Service OUT)					11:52
	RZ-2	Salida (OUT) CH2D Dist. al próximo (to next) Refuel salida (OUT) CH5B	(33,800)	(75,960)	(109,760)		
	3	Medianías		12,620	12,620	0:28 27,04	12:20
7	TC-SS3	MEDIANÍAS - LAS LLANADAS 2	11,170			0:03	12:23
	4	La Cabezada		16,850	28,020	0:44 38,48	13:07
8	TC-SS4	LA CABEZADA - LA GUANCHA - ICOD 2	14,210			0:03	13:10
	5	Casas Altas		37,780	51,990	1:05 47,99	14:15
9	TC-SS5	AGUA GARCIA (AC+)	8,420			0:03	14:18
	5A	Entrada Rea 2 (Regroup IN 2) La Gallega		8,710	17,130	0:30 34,26	14:48
Reagrupamiento (Regroup) 2 Fin 2ª sección			33,800	75,960	109,760	0:35	
10	5B	Salida Rea (Regroup OUT)			0,000	0:00	15:23
	Entrada Asistencia			0,000	0,000	0:00	15:23
11	Asistencia / Service "A"		33,800	75,960	109,760	0:50	
12	5C	Salida Asistencia (Service OUT) La Gallega					16:13
	RZ-3	Salida (OUT) CH5C Dist. al próximo (to next) Refuel Salida (OUT)	(30,770)	(90,900)	(121,670)		
	6	Guaza		22,770	22,770	0:37 36,92	16:50
13	TC-SS6	GUIMAR	9,480			0:03	16:53
	7	Poris de Abona		18,360	27,840	0:35 47,72	17:28
14	TC-SS7	ARICO VIEJO	14,280			0:03	17:31
	8	Iguate		32,350	46,630	0:55 50,86	18:26
15	TC-SS8	CUESTA LAS TABLAS	7,010			0:03	18:29
	8A	Asistencia - La Gallega		4,210	11,220	0:25 26,92	18:54
16	Asistencia / Service "B"		30,770	77,690	108,460	0:10	
17	8B	Salida Asistencia (Service OUT) La Gallega					19:04
	8C	Entrada Pódium		12,420	12,420	0:26 30,48	19:30
Parque Cerrado. (Parc Fermé) 3ª Sección			30,770	90,110	120,880		
Distancia Total (Total Dist) Fin de Rally			89,950	238,470	328,420		Orto / Sunrise: 08:09 h Ocaso / Sunset: 19:30 h

TOTALES

Etapas (Leg): 1
Totales Rallye (Rally Totals) TC/SS : 8
TC/SS a reconocer: 6

Dist.TC SS Dist.	Dist. Enlace Liaison dist.	Dist.Total Total Dist.	%
89,950	238,470	328,420	27,38%

REINCORPORACIÓN A LA CARRERA - Nueva Salida



Sábado,
19 de Octubre de 2024



Solicitud Nueva Salida

A: DIRECTOR DE CARRERA 50 RALLYE ORVECAME ISLA TENERIFE COMISARIOS DEPORTIVOS

Participante

VEHICULO Nº

En el 50 Rallye Orvecame Isla Tenerife, el equipo formado por:

Concurante:	Lic Nº
<input type="text"/>	<input type="text"/>
Piloto:	Lic Nº
<input type="text"/>	<input type="text"/>
Copiloto:	Lic Nº
<input type="text"/>	<input type="text"/>

EXPONE:

Que durante el desarrollo de la Prueba, el vehículo participante no ha podido completar una o más secciones, por lo que:

SOLICITO:

En virtud de lo dispuesto en el art. 9.22 del Reglamento Deportivo de FCA/2024, acogerme a la fórmula de **NUEVA SALIDA** del equipo en la sección nº: ____ (marcar con una cruz) conociendo que sólo podré usar esta fórmula una vez.

- Sección 2
 Sección 3

En Santa cruz de Tenerife, a las ____ horas del día ____ de Octubre de 2024

Firma
Nombre y Apellidos persona que lo solicita y contacto.

En caso de que no se pueda entregar original de esta solicitud, será admitido el documento cumplimentado mediante captura de imagen enviada a los Oficiales Relaciones con los Participantes via Whatsaap o mail.

SIGNOS EMPLEADOS



Control Horario



Salida Tramo Cronometrado



Llegada Tramo Cronometrado



Control Stop



Marcaje Neumáticos



Zona de Repostaje



Zona de Asistencia



Radio Enlace

28° 12' 21,0" N
16° 25' 37,0" O

Coordenadas GPS



Médico



Ambulancia SVB / SVA



Bomberos



Grúa



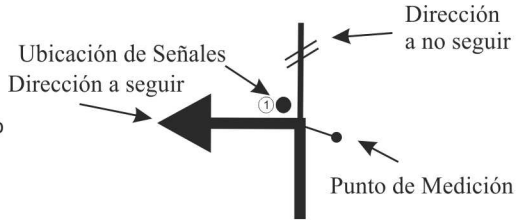
Coche de Seguridad "R"



Casas



Estación de Servicios



Mucha Atención



Atención



130 m Pasar la página con rapidez



Semáforo



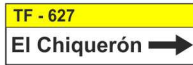
Señal de Tráfico



Punto Km.



Señal de Tráfico al revés



Señal a seguir



Señal a NO seguir



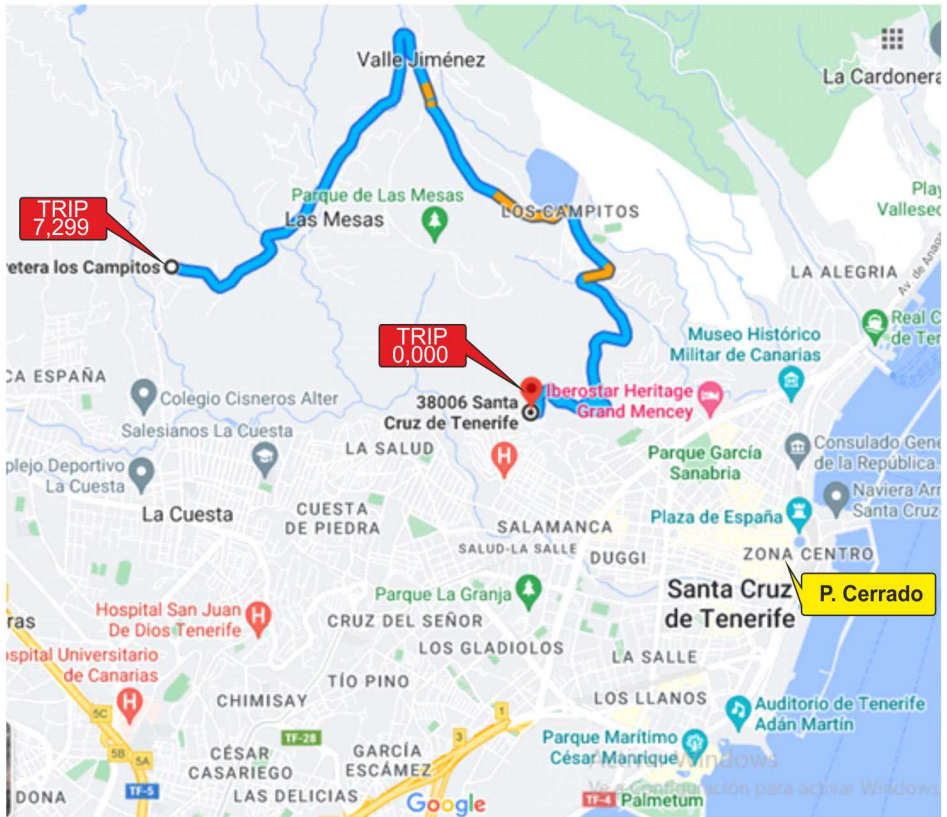
Señal a NO seguir



Señal a seguir

SIGNOS E INTERPRETACIÓN

Sección 1		CH Tc2 Icor		CH 3 El Chiquerón		Sector 3	
Distancia		DIRECCIÓN		INFORMACIONES		Kms. Regresivos	
Total	Parcial	TF-28		28° 11' 29,0" N 16° 28' 36,0" O	← /moses	Kms al próximo CH	
14,66	01,50	TF-28		1,19	R-19	08,78	
Número de carretera a seguir		TF-28		0,61	R-20	08,20	
15,24	00,58	TF-28		0,00	Meta	Kms a final del TC	
Kms Parciales		TF-28		0,00	TC 2 R-21	07,59	
15,85	00,61	TF-28		0,00	C. Stop	07,14	
Kms Totales		TF-28		0,00	TC 2 R-22	Linea suprimida menos de 200 m	
16,30	00,45	TF-28		0,00	Cierre de Carretera	07,11	
16,33	00,03	TF-28		0,00	!!!	06,55	
16,89	00,56	TF-28		0,00	TF-625 Autorista Sur El Poris La Sabinilla	46° Rallye Orvcame Isla Tenerife	
Número Viñeta Sector		TF-28		0,00	TF-625 Autorista Sur El Poris La Sabinilla		



Desde Parque de Verificaciones a tramo de Calibración

Ubicación de salida para GPS:
 Avda. Marítima - Salida Plaza España - 10 min. (4,9 Kms)
 TF-111 Los Campitos PK 1
 Alternativa de Ruta: por Av. Barranco Santos
 38006 Santa Cruz de Tenerife

Desde meta del tramo de Calibración a Parque Cerrado

Ubicación de salida para GPS:
 Estación Océano Valle de Tabares
 Como llegar a P. Cerrado
 Avda. Marítima Plaza España - 18 min. (13,3 Kms)
 Alternativa de Ruta: por TF-5
 38003 Santa Cruz de Tenerife

Todo el Rallye se ha medido por el carril derecho en orden de marcha, con una conducción centrada dentro del carril, sin recortes, forzando el trazado natural en las curvas para no perder el margen de distancia del lado derecho de la calzada

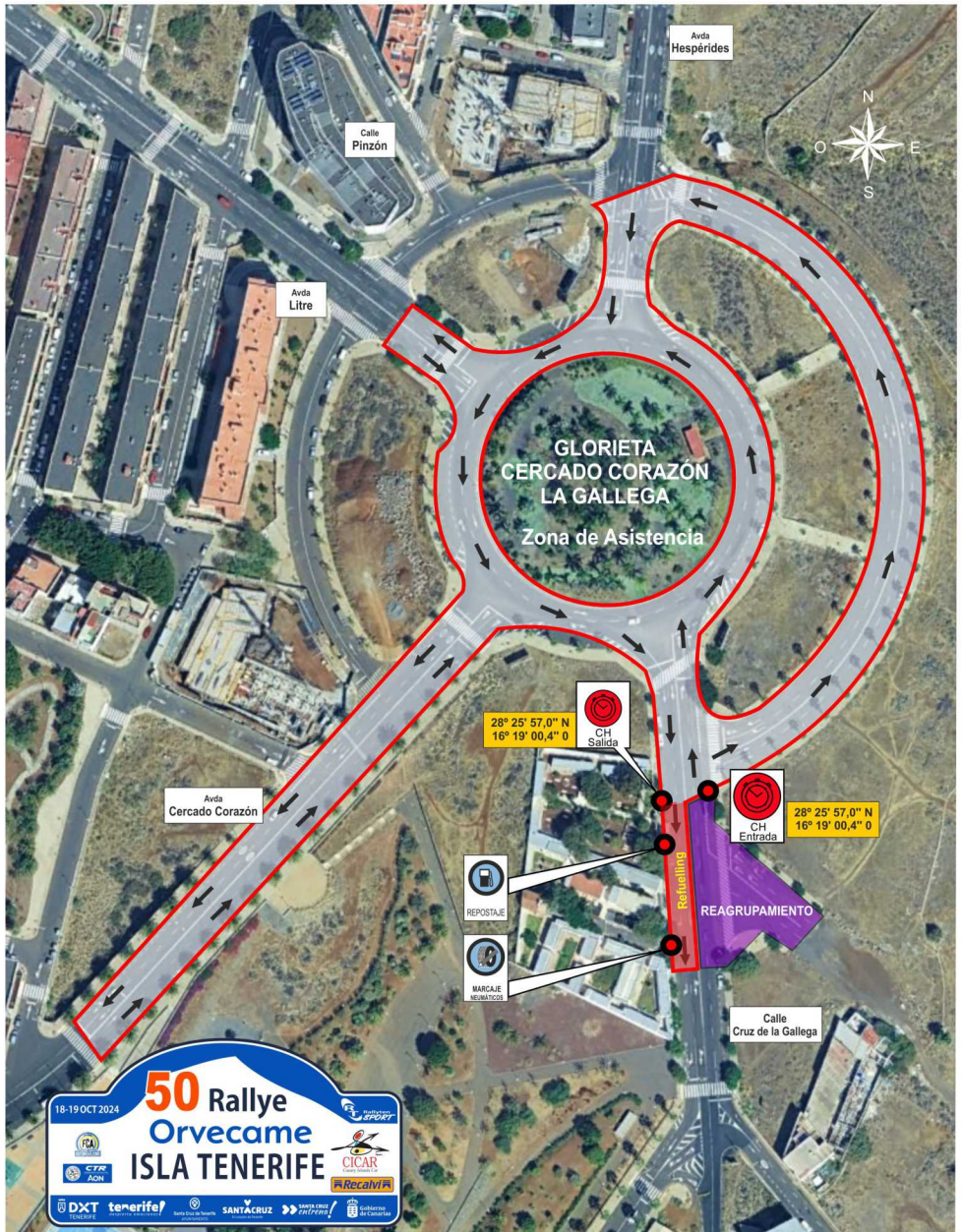
Localización:

Ctra. TF-111, Los Campitos – Valle Tabares, Distancia 7,299 Kms

De PK 1,000 a PK 8,299 Señal ceda el paso a la entrada rotonda "Estación de Servicios Océano"

Distancia		DIRECCIÓN	INFORMACIONES	Kms. Regresivos
Total	Parcial			
00,000	00,000	<p>TF-111 28° 28' 29,3" N 16° 15' 54,6" O</p>		07,299
03,938	03,938	<p>TF-111</p>		03,361
07,299	03,361	<p>TF-111</p> <p>Estación Océano</p> <p>28° 29' 00,4" N 16° 17' 21,3" O</p>		0,000

P. ASISTENCIA: GLORIETA CERCADO CORAZÓN LA GALLEGA



REAGRUPAMIENTO C/ Cruz de La Gallega



ANEXO 6

CHICANES: TC LA CABEZADA - LA GUANCHA



La chicane empieza en señal de 40, "poste" y de 11 m en 11m.

DISTANCIA
9,200 Kms

G.P.S.

28° 22' 24,3" N
16° 39' 32,1" O

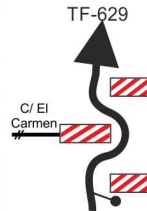


La chicane empieza 11 m antes de la intersección C/ El carmen

DISTANCIA
9,650 Kms

G.P.S.

28° 09' 46,8" N
16° 29' 51,6" O



Colocación 100 mts. antes



Distancia entre barreras
11 Mts

PROCEDIMIENTO DE SEGURIDAD EN ACCIDENTE

- Todos los concursantes deberán estar familiarizados con el Reglamento Deportivo de los Rallyes, así como con el Anexo III del Reglamento de Rallyes de Asfalto.
- Cuando haya un cartel "**SOS**" de color rojo es OBLIGATORIO detenerse y prestar asistencia a la tripulación que necesita ayuda. Usted es responsable de ayudar a los accidentados y de asegurarse de que los servicios de seguridad se movilicen lo más rápido posible.
- La primera tripulación que llegue al lugar del accidente debe detenerse e informar al siguiente coche sobre los detalles.
- El siguiente coche deberá llevar la información que se detalla al SIGUIENTE puesto de radio, que podrá ser el control de llegada:
 - Número de competición de la tripulación involucrada
 - Si es que hay y cuantos miembros de la tripulación o personas del público han resultado heridas.
 - Si algún miembro de la tripulación o espectador está atrapado dentro o fuera del coche
 - Localización del accidente, citando el cruce más cercano o punto kilométrico más cercano según el Road-Book
 - Cualquier otra información de vital importancia, como por ejemplo agua o fuego
- Los siguientes vehículos deberán detenerse si se muestra el cartel
- Todos los concursantes que se detengan en un tramo deberán colocar el triángulo rojo por lo menos 50 m antes del lugar en que se ha detenido el coche, incluso si el mismo no se encuentra sobre la calzada.
- Si el equipo abandona el vehículo, deberá dejar la señal de "**OK**" verde para que sea visible para otros participantes
- El número de teléfono en caso de emergencia: **618 540 613**.
- Todo concursante que se retire del rally deberá informar al "relación con los competidores" y deberá de entregar sus carnets de ruta en el punto de control mas cercano lo antes posible.

TELEFONO DE EMERGENCIA: 618 540 613

FUNCIONAMIENTO GPS SEGURIDAD



GPS SEGURIDAD Y CRONOMETRAJE

Instrucciones

La pantalla se enciende automáticamente en los Tramos y Controles Horarios. En tramos de enlace, reagrupamientos y asistencia se apaga automáticamente pero sigue en funcionamiento.


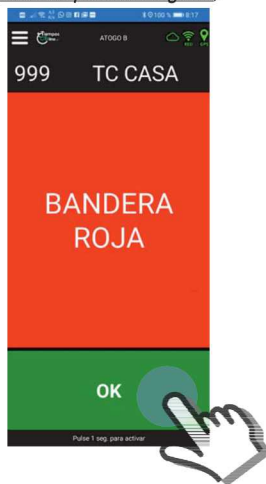
El GPS únicamente se toca para comunicar S.O.S, accidente o avería. También para confirmar la recepción de informaciones y banderas.

FUERA DE LOS TRAMOS PERMANECE APAGADO ES NORMAL

Bandera Roja

En caso de ser avisado de Bandera Roja, debe confirmar su recepción pulsando el botón OK.

(mantener pulsado 1 segundo)




S.O.S.

Pulsar exclusivamente en caso de necesitar auxilio.
(mantener pulsado 1 segundo)

ACCIDENTE O AVERÍA

Pulsar para comunicar el estado de OK y si el vehículo bloquea el paso.
(mantener pulsado 1 segundo)



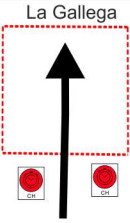

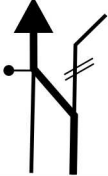
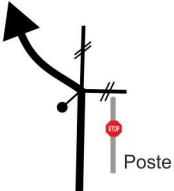







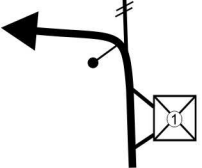

DETENCIÓN O BAJA VELOCIDAD

En caso de detención en un tramo, se advertirá de que tiene que comunicar su estado de OK/AVERÍA.
(mantener pulsado 1 segundo)



Versión 0.30

Etapa	Sección	CH P. ASISTENCIA	CH Verificaciones	Distancia 12,820	Tiempo 0:25'	Promedio 30,76	Sector
--------------	----------------	----------------------------	-----------------------------	----------------------------	------------------------	--------------------------	---------------

Distancia		DIRECCIÓN	INFORMACIONES	Kms. Regresivos
Total	Parcial			
00,000	00,000	<p>La Gallega</p> 	<p>28° 25' 56,7" N 16° 19' 00,8" O</p> <p>Salida P. Asistencia</p> 	12,820
00,090	00,090			12,730
00,330	00,240			12,490
00,840	00,510	<p>TF-28</p> 	 	11,980
01,480	00,640	<p>Polígono Industrial La Campana</p> 	<p>!!</p>  	11,340
01,630	00,150	<p>Polígono Industrial La Campana</p> 	 <p>CEPSA</p>	11,190

Etapa	Sección	CH P. ASISTENCIA	CH Verificaciones	Distancia 12,820	Tiempo 0:25'	Promedio 30,76	Sector
--------------	----------------	----------------------------	-----------------------------	----------------------------	------------------------	--------------------------	---------------

Distancia		DIRECCIÓN	INFORMACIONES	Kms. Regresivos
Total	Parcial			
01,840	00,210		<p>!! Situar en Carril Izquierdo</p>	10,980
02,280	00,440		<p>!!</p> <p>Carril Izquierdo</p>	10,540
03,160	00,880		<p>Incorporación a TF-1</p>	09,660
04,340	01,180			08,480
07,320	02,980			05,500
07,860	00,540		<p>!!!</p>	04,960

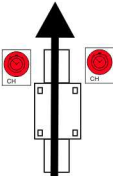






Etapa	Sección	CH P. ASISTENCIA	CH Verificaciones	Distancia 12,820	Tiempo 0:25'	Promedio 30,76	Sector
--------------	----------------	----------------------------	-----------------------------	----------------------------	------------------------	--------------------------	---------------

Distancia		DIRECCIÓN	INFORMACIONES	Kms. Regresivos
Total	Parcial			
10,240	02,380	<p>13</p> <p>Avda. Constitución</p>		02,580
11,160	00,920	<p>14</p> <p>Avda. Constitución</p>	<p>!!!</p> <p>Auditorio Adán Martín</p>	01,660
11,560	00,400	<p>15</p> <p>Avda. Constitución</p>		01,260
11,780	00,220	<p>16</p> <p>Avda. Fco. La Roche</p>	<p>Cambiar a carril izquierdo</p> <p>Rotonda S. Sebastián</p> <p>40 Señal en el suelo</p>	01,040
11,910	00,130	<p>17</p> <p>Avda. Fco. La Roche x Avda. S. Sebastián</p>	<p>entrar en rotonda por carril izquierdo</p>	00,910
12,020	00,110	<p>18</p> <p>Avda. S. Sebastián x C/ Bravo Murillo</p>	<p>!!! Paso Tranvía</p>	00,800



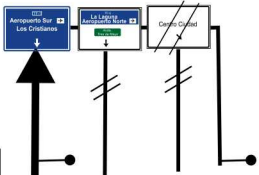

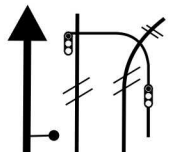
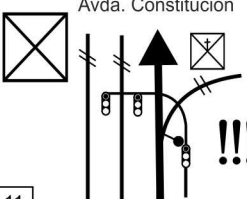
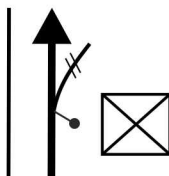
Etapa	Sección	CH P. ASISTENCIA	CH Verificaciones	Distancia 12,820	Tiempo 0:25'	Promedio 30,76	Sector
--------------	----------------	----------------------------	-----------------------------	----------------------------	------------------------	--------------------------	---------------

Distancia		DIRECCIÓN	INFORMACIONES	Kms. Regresivos
Total	Parcial			
12,440	00,420	19 C/ Bravo Murillo x Pl. España 		00,380
12,480	00,040	20 Pl. España x C/ La Marina 		00,340
12,770	00,290	21 Avda. Fco. La Roche C/ La Marina 	!!! Seguir Avda. Francisco La Roche	00,050
12,820	00,050	22 Avda. Fco. La Roche 	28° 28' 05,7" N 16° 14' 49,8" O C.H. Entrada Verificaciones Parque Cerrado	00,000

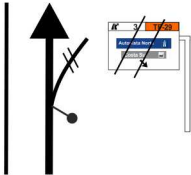
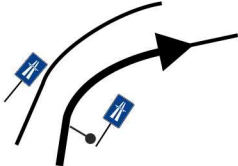

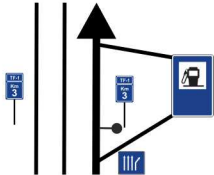



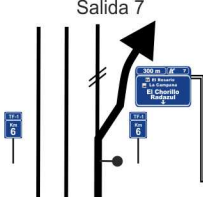







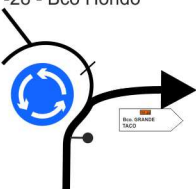



Etapa	Sección	CH	CH	Distancia	Tiempo	Promedio	Sector
		CEREMONIA SALIDA	P. Asistencia	11,700	0:20'	35,10	

Distancia		DIRECCIÓN	INFORMACIONES	Kms. Regresivos
Total	Parcial			
00,000	00,000	Plaza España 	28° 27' 59,3" N 16° 14' 49,1" O  Salida Pódium Plaza Cabildo	11,700
00,060	00,060	C/ Gral. Gutiérrez 		11,640
00,130	00,070	Trasera Correos 		11,570
00,170	00,040	C/ Bravo Murillo 		11,530
00,220	00,050	C/ Imeldo Seris 		11,480
00,280	00,060	Avda. Maritima 		11,420

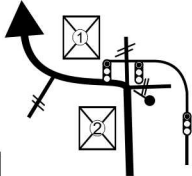






Etapa	Sección	CH	CH	Distancia	Tiempo	Promedio	Sector
		CEREMONIA SALIDA	P. Asistencia	11,700	0:20'	35,10	

Distancia		DIRECCIÓN	INFORMACIONES	Kms. Regresivos
Total	Parcial			
00,370	00,090	7	<p>Avda. Marítima</p>  <p>En el suelo</p>	11,330
00,540	00,170	8	<p>Avda. Marítima</p>  <p>Rotonda San Sebastián</p>	11,160
00,640	00,100	9	<p>Avda. Marítima</p>  <p>!!!</p>  <p>Situar en carril Izquierdo</p>	11,060
00,760	00,120	10	<p>Avda. Constitución</p>  <p>Rotonda 3 de Mayo</p>	10,940
01,270	00,510	11	<p>Avda. Constitución</p>  <p>!!!</p> <p>Auditorio Adán Martín</p> <p>Ermita Ntra. Sra. de Regla</p>	10,430
01,970	00,700	12	<p>TF-4</p>  <p>Recinto Ferial</p>	09,730

Etapa	Sección	CH CEREMONIA SALIDA	→	CH P. Asistencia	Distancia 11,700	Tiempo 0:20'	Promedio 35,10	Sector
--------------	----------------	-------------------------------	---	----------------------------	----------------------------	------------------------	--------------------------	---------------

Distancia		DIRECCIÓN	INFORMACIONES	Kms. Regresivos
Total	Parcial			
04,050	02,080	13 TF-4 		07,650
04,620	00,570	14 TF-4 x TF-1 		07,080
05,170	00,550	15 TF-1 	Estación de Servicios CEPSA   	06,530
08,220	03,050	16 Salida 7 	!!!   	03,480
08,830	00,610	17 El Chorrillo 	!!!   	02,870
10,190	01,360	18 TF-28 - Bco Hondo 	  	01,510

Etapa	Sección	CH CEREMONIA SALIDA	CH P. Asistencia	Distancia 11,700	Tiempo 0:20'	Promedio 35,10	Sector
--------------	----------------	-------------------------------	----------------------------	----------------------------	------------------------	--------------------------	---------------

Distancia		DIRECCIÓN	INFORMACIONES	Kms. Regresivos
Total	Parcial			
10,830	00,640		   <p>DISA</p>	00,870
11,390	00,560	<p>Rec. Urb.</p> 	<p>C/ Cruz de La Gallega</p>	00,310
11,700	00,310	<p>Rec. Urb.</p> 	<p>28° 25' 55,3" N 16° 19' 00,4" O</p> <p>C.H. P. Asistencia</p>  <p>C/ Cruz de la Gallega</p>	00,000

18-19 OCT 2024

50 Rallye
Orvecame
ISLA TENERIFE

FCA AUTOMOVILISMO
CTR AON
DXT TENERIFE
tenerife! despierta emociones
Santa Cruz de Tenerife AYUNTAMIENTO
SANTACRUZ El corazón de Tenerife
SANTA CRUZ entrena!
Recalvi
CICAR Canary Islands Car
Gobierno de Canarias

1ª SECCIÓN

Distancia		DIRECCIÓN	INFORMACIONES	Kms. Regresivos
Total	Parcial			
00,000	00,000	<p>C/ Cruz de La Gallega</p> <p>Cementerio</p>	<p>28° 25' 56,7" N 16° 19' 00,7" O</p> <p>Salida P. Asistencia</p>	37,900
00,090	00,090	<p>Rec. Urb.</p>	<p>C/ Mandragora</p>	37,810
00,270	00,180	<p>Rec. Urb.</p> <p>Parque</p>	<p>C/ Gran Duque</p>	37,630
00,480	00,210	<p>Rec. Urb.</p>	<p>Avda. Cercado Corazón</p>	37,420
00,550	00,070	<p>Rec. Urb.</p>	<p>Avda. Los Majuelos</p>	37,350
00,980	00,430	<p>Rec. Urb.</p>	<p>Avda. Los Majuelos</p> <p>FARMACIA</p>	36,920




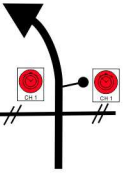

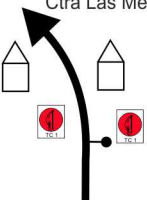

Distancia		DIRECCIÓN	INFORMACIONES	Kms. Regresivos
Total	Parcial			
01,800	00,820	<p>Rec. Urb,</p>	<p>!!!</p> <p>Avda. Los Majuelos TF-272 Carretera Geneto</p>	36,100
01,930	00,130	<p>Rec. Urb,</p>	<p>Avda. Los Majuelos</p> <p>Estación Servicios DISA</p>	35,970
02,650	00,720	<p>Rec. Urb,</p>	<p>Rotonda Muñeco de Nieve</p> <p>Centro de Atletismo de Tenerife CIAT</p>	35,250
02,850	00,200	<p>Incorporación a TF-2</p>	<p>!!!</p>	35,050
02,960	00,110	<p>Incorporación a TF-2</p>		34,940
03,170	00,210	<p>TF-2</p>	<p>!!!</p> <p>Incorporación a TF-2 Después del Túnel</p>	34,730

Etapa 1	Sección 1	CH 0 ASISTENCIA	CH 1 Medianías	Distancia 37,900	Tiempo 0:50'	Promedio 45,48	Sector 1
--------------------------	----------------------------	----------------------------------	---------------------------------	----------------------------	------------------------	--------------------------	---------------------------

Distancia		DIRECCIÓN	INFORMACIONES	Kms. Regresivos
Total	Parcial			
04,600	01,430			33,300
05,100	00,500			32,800
05,280	00,180			32,620
05,910	00,630			31,990
07,200	01,290			30,700
09,750	02,550			28,150

Distancia		DIRECCIÓN	INFORMACIONES	Kms. Regresivos
Total	Parcial			
19,420	09,670	<p>TF-5 - Pto de la Cruz</p>	<p>!!</p> <p>Sector Velocidad Controlada por Radar + 1,92 Km</p>	18,480
31,920	12,500	<p>TF-5 - Salida 33</p>	<p>!!</p>	05,980
32,200	00,280	<p>Salida 33</p>	<p>!!</p>	05,700
32,530	00,330	<p>TF-211 La Orotava</p>	<p>①</p>	05,370
33,160	00,630	<p>TF-211 La Orotava</p>	<p>①</p>	04,740
33,510	00,350	<p>TF-21 La Orotava</p>	<p>!! ①</p>	04,390

Distancia		DIRECCIÓN	INFORMACIONES	Kms. Regresivos
Total	Parcial			
33,930	00,420	25 	 INFORMACIONES	03,970
34,340	00,410	26 	 Cuartel Guardia Civil	03,560
34,780	00,440	27 	 El Teide	03,120
35,280	00,500	28 	 Estación de Servicios CEPSA	02,620
36,030	00,750	29 	 El Teide	01,870
36,250	00,220	30 	 (Zona de espera TC)	01,650

Distancia		DIRECCIÓN	INFORMACIONES	Kms. Regresivos
Total	Parcial			
37,310	01,060	31  <p>TF-21 Km 7</p> <p>(Zona de espera TC)</p>	00,590	
37,740	00,430	32 Ctra. Las Medianías 	!! ① 	00,160
37,900	00,160	33 Ctra. Las Medianías 	28° 22' 33,6" N 16° 31' 12,7" O Control Horario 	00,000
	+ 3' 00,220	34 Ctra Las Medianías 	28° 22' 28,1" N 16° 31' 16,8" O Salida Tc 1  <p>Guachinche El Moreta Fin de Muro Jardín</p>	

TC - 1 MEDIANÍAS - LAS LLANADAS

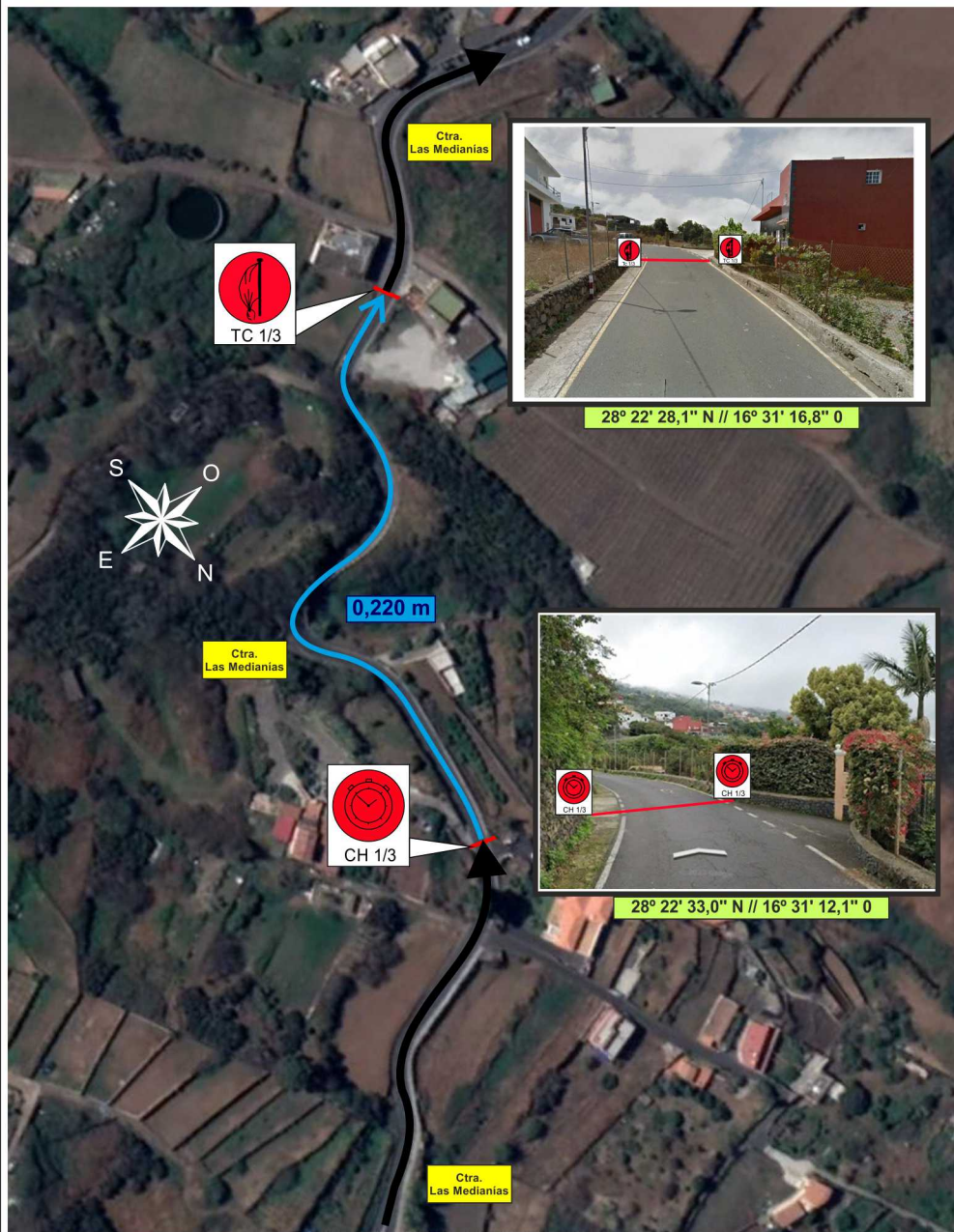
11,170 Kms.

En caso de Interrupción del TC, nueva hora desde el Control Stop:	 1	To / a  2	
	Distance Distancia	Average Promedio	Time Tiempo
	16,730 Km.	40,15 Km/h	0:25'

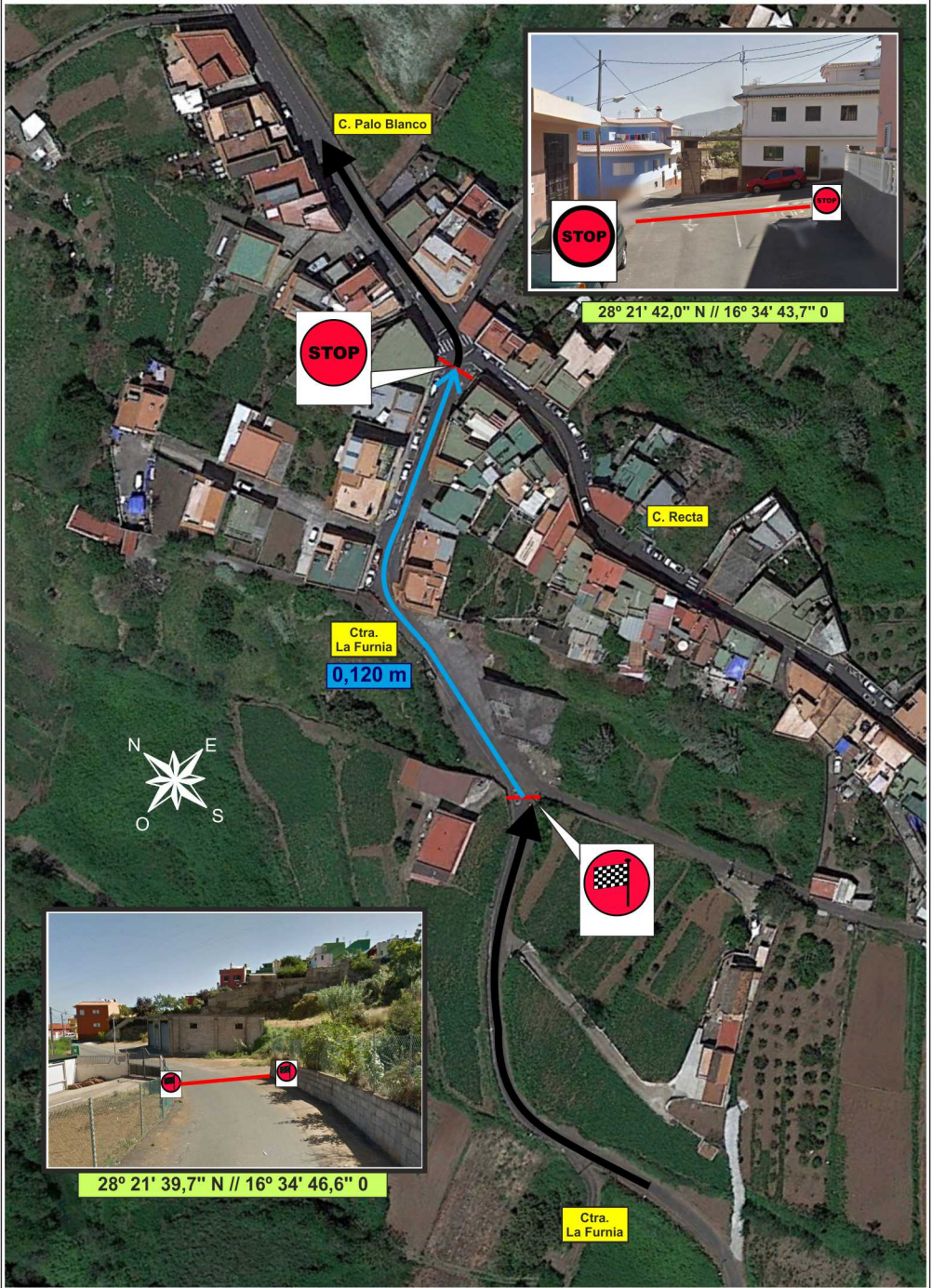
Ruta Alternativa

En caso de que el tramo sea neutralizado, seguir el recorrido alternativo hasta CH 2 en la página 131

CONTROL HORARIO Y SALIDA



CONTROL DE LLEGADA y CONTROL STOP







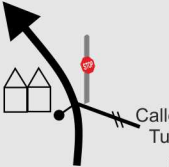




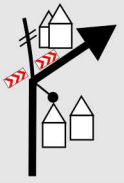


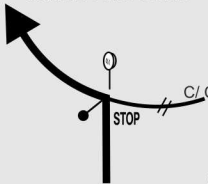

TC 1/3

MEDIANÍAS - LAS LLANADAS






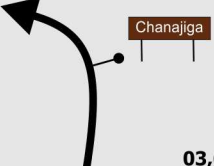

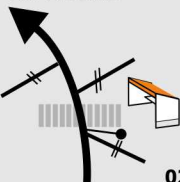




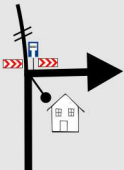



11'170 Kms.







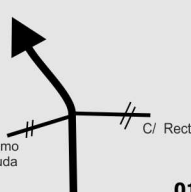

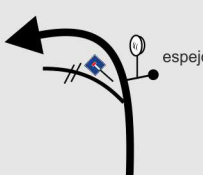



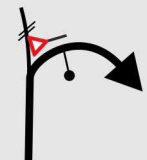

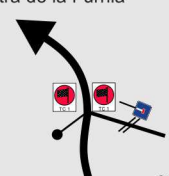


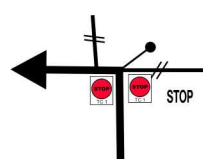


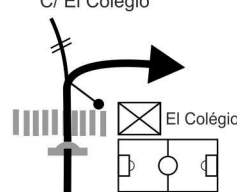
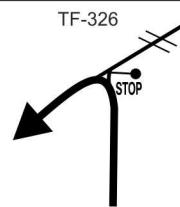

Distancia		DIRECCIÓN	INFORMACIONES	Kms. Regresivos
Total	Parcial			
00,000	00,000	<p>Ctra Las Medianias</p> <p>11,170</p>	<p>28° 22' 28,1" N 16° 31' 16,8" O</p> <p>Salida Tc 1</p> <p>Guachinche El Moreta Fin de Muro Jardín</p>	28,020
00,530	00,530	<p>Ctra Las Medianias</p> <p>CRUCE CHASNA</p> <p>10,640</p>	<p>28° 22' 19,1" N 16° 31' 31,3" O</p>	27,490
01,780	01,250	<p>Ctra Las Medianias</p> <p>09,390</p>	<p>28° 22' 07,7" N 16° 31' 51,9" O</p>	26,240
01,980	00,200	<p>Ctra Las Medianias</p> <p>Poste de Luz</p> <p>09,190</p>	<p>28° 22' 12,2" N 16° 32' 12,6" O</p>	26,040
02,190	00,210	<p>Ctra Las Medianias</p> <p>08,980</p>	<p>28° 22' 11,7" N 16° 32' 19,5" O</p>	25,830
02,930	00,740	<p>Ctra Las Medianias</p> <p>ESPEJO</p> <p>08,240</p>	<p>28° 22' 07,6" N 16° 32' 43,0" O</p>	25,090

Distancia		DIRECCIÓN	INFORMACIONES	Kms. Regresivos
Total	Parcial			
02,970	00,040	<p>Ctra Las Medianias</p>  <p>08,200</p>	<p>28° 22' 07,9" N 16° 32' 44,3" O</p>  <p>R-5</p>	25,050
03,610	00,640	<p>Ctra Las Medianias</p>  <p>07,560</p>	<p>28° 22' 01,8" N 16° 33' 03,8" O</p>  <p>R-6</p>	24,410
04,580	00,970	<p>Ctra Las Medianias</p> <p>Calle Los Tunez</p>  <p>06,590</p>	<p>28° 22' 02,0" N 16° 33' 32,5" O</p>  <p>R-7</p>	23,440
04,830	00,250	<p>X-Camino El Brezal</p>  <p>06,340</p>	<p>28° 22' 02,9" N 16° 33' 37,9" O</p> <p>!!</p>  <p>R-8</p>  <p>(X en rasante)</p>	23,190
04,930	00,100	<p>X-Camino Atravesado</p>  <p>06,240</p>	<p>28° 21' 59,7" N 16° 33' 38,7" O</p> <p>!!</p>  <p>R-9</p>  <p>CAMINO ATRAVESADO</p>	23,090
05,470	00,540	<p>Camino Atravesado</p> <p>C/ Calzadilla</p>  <p>05,700</p>	<p>28° 21' 55,5" N 16° 33' 56,5" O</p> <p>!!</p>  <p>R-10</p> <p>espejo</p> <p>STOP (Suelo)</p>	22,550

Distancia		DIRECCIÓN	INFORMACIONES	Kms. Regresivos
Total	Parcial			
05,800	00,330	<p>X-Calle La Ferruja</p> <p>05,370</p>	<p>28° 21' 51,4" N 16° 34' 07,5" O</p> <p>!!</p> <p>STOP (Suelo)</p> <p>R-11</p> <p>CALLE LA FERRUJA</p>	22,220
05,820	00,020	<p>Calle La Ferruja</p> <p>05,350</p>	<p>28° 21' 51,0" N 16° 34' 07,4" O</p> <p>30</p>	22,200
05,990	00,170	<p>TF-326</p> <p>05,180</p>	<p>28° 21' 45,8" N 16° 34' 06,9" O</p> <p>!!</p> <p>STOP (Suelo)</p> <p>R-12</p>	22,030
06,340	00,350	<p>TF-326</p> <p>04,830</p>	<p>28° 21' 39,1" N 16° 34' 15,0" O</p> <p>✉ Torreón Luz</p> <p>STOP (Suelo)</p> <p>R-13</p>	21,680
06,530	00,190	<p>TF-326</p> <p>04,640</p>	<p>28° 21' 39,0" N 16° 34' 09,0" O</p> <p>✉</p> <p>STOP (Suelo)</p> <p>R-14</p>	21,490
06,710	00,180	<p>TF-326</p> <p>04,460</p>	<p>28° 21' 37,9" N 16° 34' 02,2" O</p> <p>TF-326 Km 5</p>	21,310

Distancia		DIRECCIÓN	INFORMACIONES	Kms. Regresivos
Total	Parcial			
07,070	00,360	19 TF-326  04,100	28° 21' 37,5" N 16° 33' 49,7" O  R-15	20,950
07,340	00,270	20 X Chanajiga  03,830	28° 21' 35,2" N 16° 33' 39,9" O  R-16  Las Llanadas →	20,680
07,530	00,190	21 Chanajiga  03,640	28° 21' 34,7" N 16° 33' 42,3" O  Chanajiga	20,490
08,270	00,740	22 Las Llanadas  02,900	28° 21' 23,5" N 16° 34' 05,3" O Marquesina BUS  R-17	19,750
08,360	00,090	23 Chanajiga  02,810	28° 21' 20,5" N 16° 34' 06,8" O  R-18  CHANAJIGA →	19,660
08,540	00,180	24 Camino de la Furnia  02,630	28° 21' 17,4" N 16° 34' 11,3" O  R-19  GIRO BUS 	19,480

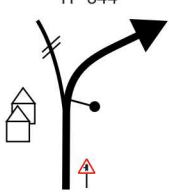

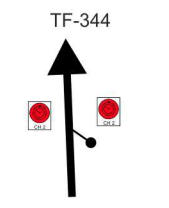

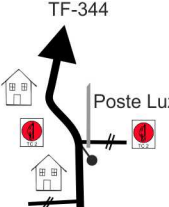

Distancia		DIRECCIÓN	INFORMACIONES	Kms. Regresivos
Total	Parcial			
09,160	00,620	25 Ctra de la Furnia  02,010	28° 21' 21,3" N 16° 34' 26,7" O  R-20	18,860
09,470	00,310	26 Ctra de la Furnia Camino Lomo Incienso  01,700	28° 21' 28,3" N 16° 34' 33,8" O  R-21	18,550
09,720	00,250	27 Ctra de la Furnia  01,450	28° 21' 29,2" N 16° 34' 39,8" O  R-22	18,300
09,970	00,250	28 Cam. Lomo de la Viuda C/ Recta  01,200	28° 21' 32,7" N 16° 34' 45,2" O  R-23	18,050
10,120	00,150	29 C. de Placeres espejo  01,050	28° 21' 31,5" N 16° 34' 50,1" O	17,900
10,540	00,420	30 C. de Placeres  00,630	28° 21' 36,4" N 16° 35' 00,1" O	17,480

Distancia		DIRECCIÓN	INFORMACIONES	Kms. Regresivos
Total	Parcial			
10,650	00,110	31 Ctra de la Furnia  00,520	28° 21' 39,9" N 16° 35' 01,0" O !!  R-24	17,370
11,170	00,520	32 Ctra de la Furnia  00,000	28° 21' 39,7" N 16° 34' 46,6" O META  TC 1  R-25	16,850
11,290	00,120	33 C/ Recta  STOP	28° 21' 42,0" N 16° 34' 43,7" O C.Stop  TC 1  R-26 STOP (Suelo)	16,730
11,600	00,310	34 C/ El Colégio  El Colégio		16,420
11,910	00,310	35 TF-326  STOP	STOP (Suelo)	16,110
14,590	02,680	36 TF-326 		13,430

Distancia		DIRECCIÓN	INFORMACIONES	Kms. Regresivos
Total	Parcial			
15,380	00,790	<p>C/ Tindaya</p>	<p>!!</p>	12,640
15,550	00,170	<p>Carretera Nueva</p>	<p>!!</p>	12,470
15,620	00,070	<p>TF-324 La Perdoma</p>		12,400
15,990	00,370	<p>TF-324 Cambio de Sentido</p> <p>Cruz Santa</p> <p>La Zamora</p>	<p>①</p>	12,030
16,880	00,890	<p>Rec Urb</p> <p>C/ La Trinidad</p>	<p>!!!</p> <p>Polígono Industrial</p> <p>LA HUCHA</p>	11,140
17,540	00,660	<p>TF-334</p>		10,480

Distancia		DIRECCIÓN	INFORMACIONES	Kms. Regresivos
Total	Parcial			
18,320	00,780	<p>Rec Urb</p>	<p>!! ①</p> <div style="border: 1px solid black; padding: 5px; background-color: yellow;"> <p>Los Realejos </p> <p>Icod El Alto →</p> <p>La Guancha</p> </div>	09,700
18,390	00,070	<p>C/ La Gomera</p>	!!	09,630
18,580	00,190	<p>Avda. Canarias</p>	<p>!!</p> Ayuntamiento 40 Situar carril Izquierdo	09,440
18,690	00,110	<p>TF-335</p>	<p>!! ①</p> <div style="border: 1px solid black; padding: 5px; background-color: yellow;"> <p>TF-335</p> <p>← Icod El Alto</p> <p>La Guancha</p> </div> <p> Carril Derecho</p>	09,330
18,890	00,200	<p>TF-335</p>	<p>①</p> <div style="border: 1px solid black; padding: 5px; background-color: yellow;"> <p>TF-335</p> <p>Icod El Alto</p> <p>La Guancha ↗</p> </div>	09,130
19,290	00,400	<p>TF-342</p>	<p>①</p> <div style="border: 1px solid black; padding: 5px; background-color: yellow;"> <p>TF-342</p> <p>Icod El Alto →</p> <p>La Guancha</p> </div>	08,730

Distancia		DIRECCIÓN	INFORMACIONES	Kms. Regresivos
Total	Parcial			
20,870	01,580		 Próxima Estación Servicios	07,150
21,130	00,260			06,890
24,830	03,700		!! !!! Casco urbano !!! 	03,190
26,090	01,260			01,930
26,440	00,350		!! ① 	01,580
27,320	00,880		!! ① 	00,700

Distancia		DIRECCIÓN	INFORMACIONES	Kms. Regresivos
Total	Parcial			
27,450	00,130	TF-344 		00,570
28,020	00,570	TF-344 	28° 22' 19,4" N 16° 36' 44,1" O Control Horario 	00,000
	+ 3' 00,120	TF-344 	28° 22' 16,1" N 16° 36' 45,8" O Salida Tc 2 	

18-19 OCT 2024

50 Rallye
Orvecame
ISLA TENERIFE

FCA AUTOMOVILISMO
CTR AON
Recalvi
Rallyten SPORT
CICAR Canary Islands Car
DXT TENERIFE
tenerife! despierta emociones
Santa Cruz de Tenerife AYUNTAMIENTO
SANTA CRUZ El corazón de Tenerife
SANTA CRUZ entrena!
Gobierno de Canarias

TC - 2 LA CABEZADA - LA GUANCHA - ICOD

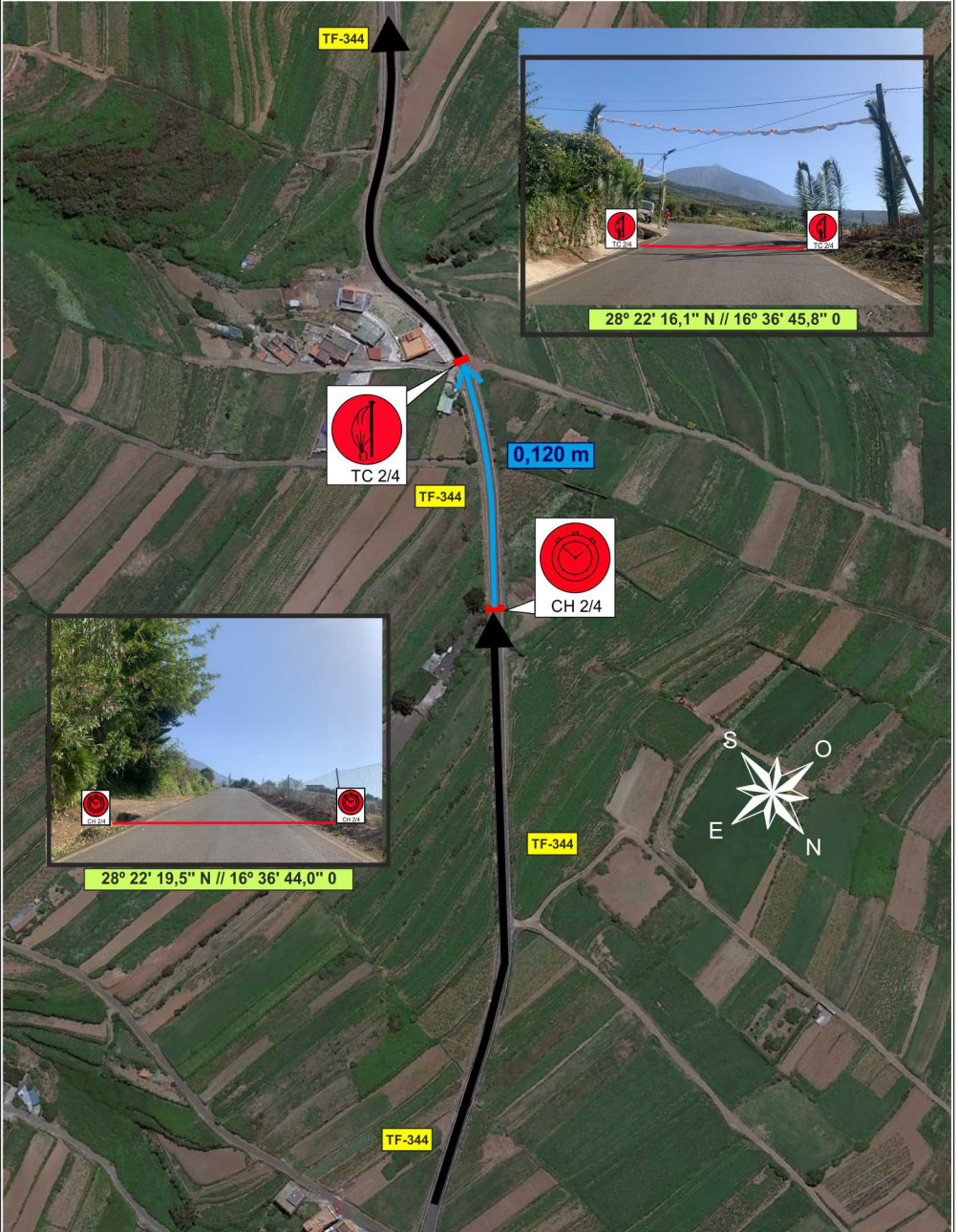
14,020 Kms.

En caso de Interrupción del TC, nueva hora desde el Control Stop:	2	To / a 2A	TC/CH
	Distance Distancia	Average Promedio	Time Tiempo
	15,390 Km.	41,97 Km/h	0:22'

Ruta Alternativa

En caso de que el tramo sea neutralizado, seguir el recorrido alternativo hasta CH 2A en la página 135

CONTROL HORARIO Y SALIDA





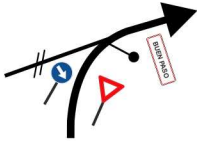


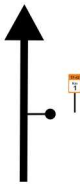


Distancia		DIRECCIÓN	INFORMACIONES	Kms. Regresivos
Total	Parcial			
00,000	00,000	<p>TF-344</p> <p>14,020</p>	<p>28° 22' 16,1" N 16° 36' 45,8" O</p> <p>Salida Tc 2</p>	29,640
01,130	01,130	<p>TF-344</p> <p>12,890</p>	<p>28° 21' 53,0" N 16° 37' 05,2" O</p>	28,510
01,350	00,220	<p>TF-344</p> <p>12,670</p>	<p>28° 21' 47,3" N 16° 37' 08,9" O</p>	28,290
02,530	01,180	<p>TF-344</p> <p>11,490</p>	<p>28° 21' 47,1" N 16° 37' 38,0" O</p>	27,110
03,120	00,590	<p>TF-344</p> <p>10,900</p>	<p>28° 21' 42,1" N 16° 37' 47,1" O</p>	26,520
03,340	00,220	<p>TF-344</p> <p>10,680</p>	<p>28° 21' 46,4" N 16° 37' 56,0" O</p>	26,300





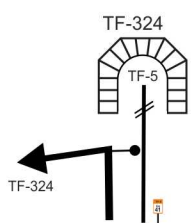
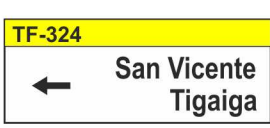



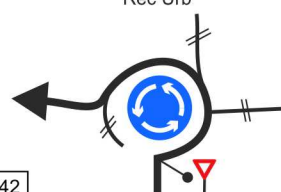
Distancia		DIRECCIÓN	INFORMACIONES	Kms. Regresivos
Total	Parcial			
04,090	00,750	<p>TF-344</p> <p>09,930</p>	<p>28° 21' 50,4" N 16° 38' 18,7" O</p>	25,550
04,870	00,780	<p>TF-344</p> <p>09,150</p>	<p>28° 21' 41,2" N 16° 38' 32,3" O</p>	24,770
04,920	00,050	<p>TF-344</p> <p>09,100</p>	<p>28° 21' 39,8" N 16° 38' 33,6" O</p>	24,720
05,920	01,000	<p>TF-344</p> <p>08,100</p>	<p>28° 21' 49,3" N 16° 39' 03,4" O</p>	23,720
06,100	00,180	<p>TF-344</p> <p>07,920</p>	<p>28° 21' 49,6" N 16° 39' 09,2" O</p>	23,540
06,500	00,400	<p>TF-344</p> <p>07,520</p>	<p>28° 21' 46,1" N 16° 39' 23,3" O</p>	23,140


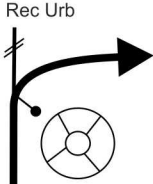
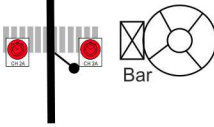

Distancia		DIRECCIÓN	INFORMACIONES	Kms. Regresivos
Total	Parcial			
06,990	00,490	<p>TF-344</p> <p>LAGAR</p> <p>07,030</p>	<p>28° 21' 40,2" N 16° 39' 28,3" O</p> <p>R 8</p>	22,650
07,970	00,980	<p>TF-344 (Curva Peligrosa)</p> <p>Tajea Agua</p> <p>06,050</p>	<p>28° 21' 57,4" N 16° 39' 39,0" O</p> <p>!!</p> <p>R 9</p> <p>Tajea Agua</p>	21,670
08,140	00,170	<p>TF-344</p> <p>05,880</p>	<p>28° 21' 58,2" N 16° 39' 35,5" O</p> <p>10</p>	21,500
08,800	00,660	<p>X Montefrio</p> <p>TF-344</p> <p>05,220</p>	<p>28° 22' 15,4" N 16° 39' 30,4" O</p> <p>!!</p> <p>R-10</p>	20,840
09,180	00,380	<p>C/ Lomo La Campana</p> <p>Campo Fútbol</p> <p>04,840</p>	<p>28° 22' 23,7" N 16° 39' 31,8" O</p> <p>!!</p> <p>R-11</p> <p>CHICANE</p>	20,460
09,350	00,170	<p>Las Colmenitas</p> <p>04,670</p>	<p>28° 22' 29,3" N 16° 39' 33,2" O</p> <p>!!</p> <p>R 12</p> <p>!! Paso elevado ii</p>	20,290

Distancia		DIRECCIÓN	INFORMACIONES	Kms. Regresivos
Total	Parcial			
09,610	00,260	<p>El Pinalete</p> <p>04,410</p>	<p>28° 22' 34,3" N 16° 39' 38,2" O</p> <p>!!!</p> <p>R 13</p>	20,030
09,760	00,150	<p>TF-342</p> <p>04,260</p>	<p>28° 22' 34,4" N 16° 39' 33,6" O</p> <p>R-14</p>	19,880
10,190	00,430	<p>TF-342</p> <p>BAR EL PINALETE</p> <p>03,830</p>	<p>28° 22' 32,3" N 16° 39' 44,9" O</p> <p>R-15</p>	19,450
10,810	00,620	<p>TF-342</p> <p>03,210</p>	<p>28° 22' 34,0" N 16° 40' 04,4" O</p> <p>R 16</p>	18,830
11,430	00,620	<p>TF-342</p> <p>02,590</p>	<p>28° 22' 41,7" N 16° 40' 14,0" O</p> <p>R 17</p>	18,210
11,930	00,500	<p>TF-342</p> <p>La Florida</p> <p>02,090</p>	<p>28° 22' 31,9" N 16° 40' 25,0" O</p> <p>R-18</p>	17,710

Distancia		DIRECCIÓN	INFORMACIONES	Kms. Regresivos
Total	Parcial			
12,130	00,200	<p>TF-342</p> <p>01,890</p>	<p>28° 22' 27,7" N 16° 40' 30,4" O</p>	17,510
12,830	00,700	<p>TF-342</p> <p>!!</p> <p>Hoya ANA DÍAZ</p> <p>01,190</p>	<p>28° 22' 32,5" N 16° 40' 48,4" O</p>	16,810
13,420	00,590	<p>TF-342</p> <p>00,600</p>	<p>28° 22' 38,1" N 16° 41' 04,6" O</p>	16,220
13,940	00,520	<p>TF-342</p> <p>00,080</p>	<p>28° 22' 41,8" N 16° 41' 21,2" O</p>	15,700
14,020	00,080	<p>TF-342</p> <p>00,000</p>	<p>28° 22' 41,7" N 16° 41' 23,4" O</p> <p>META</p>	15,620
14,250	00,230	<p>TF-342</p> <p>00,000</p>	<p>28° 22' 43,2" N 16° 41' 30,8" O</p> <p>C.Stop</p>	15,390

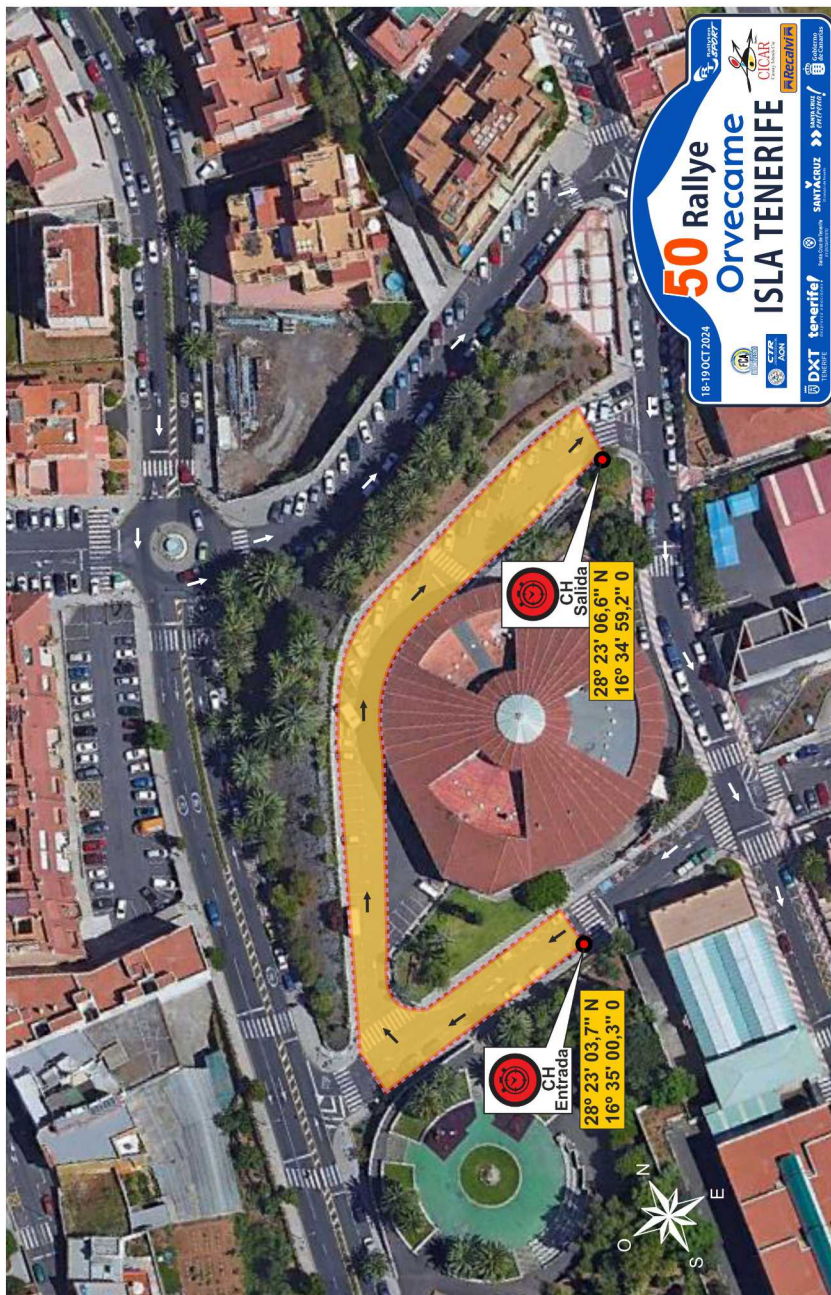
Distancia		DIRECCIÓN	INFORMACIONES	Kms. Regresivos
Total	Parcial			
14,820	00,570	TF-342 	① TF-342 Las Almenas 0,3 Garachico 7 Puerto Cruz 18	14,820
14,910	00,090	TF-42 Puerto Cruz 	① TF-42 Puerto Cruz 18	14,730
15,010	00,100	TF-42 Puerto Cruz 	  BUEN PASO	14,630
15,970	00,960	TF-42 Puerto Cruz 	TF-42 Km 1	13,670
17,070	01,100	TF-5 Puerto Cruz 	!! ① TF-5 PUERTO CRUZ SANTA CRUZ	12,570
20,990	03,920	TF-5 Puerto Cruz 	TF-5 Km 47	08,650

Distancia		DIRECCIÓN	INFORMACIONES	Kms. Regresivos
Total	Parcial			
26,010	05,020	<p>TF-5 Puerto Cruz</p> 		03,630
26,890	00,880	<p>TF-5 x TF-324 TF-324 TF-5</p> 	<p>!!!</p> <p>Situar en carril izquierdo</p> <p>Dirección TF-324</p> 	02,750
27,020	00,130	<p>TF-324</p> 	<p>!!!</p>  	02,620
28,970	01,950	<p>TF-324 x Rec Urb</p> 	<p>Plaza Mencey Bencomo</p>	00,670
29,010	00,040	<p>Rec Urb</p> 	<p>Avda. Islas Canarias</p>	00,630
29,360	00,350	<p>Rec Urb</p> 	<p>C/ Lanzarote</p>	00,280

Distancia		DIRECCIÓN	INFORMACIONES	Kms. Regresivos
Total	Parcial			
29,490	00,130	<p>Rec Urb</p> 	C/ San Isidro	00,150
29,620	00,130	<p>Rec Urb</p> 	C/ La Palma Mercado	00,020
29,640	00,020	<p>Rec Urb</p> 	<p>28° 23' 03,7" N 16° 35' 00,3" O</p> <p>Control Horario</p> 	00,000

PLANO REAGRUPAMIENTO - LOS REALEJOS

Mercado - Avda. Islas Canarias



Notas:

18-19 OCT 2024

50 Rallye
Orvecame
ISLA TENERIFE

FCA AUTOMOVILISMO

CTR AON

Rallyten SPORT

CICAR Canary Islands Car

Recalvi

DXT TENERIFE

tenerife! *despierta emociones*

Santa Cruz de Tenerife AYUNTAMIENTO

SANTA CRUZ El corazón de Tenerife





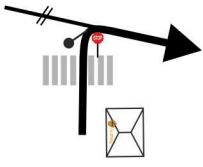



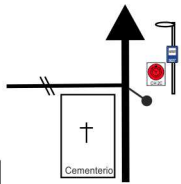


SANTA CRUZ *entrena!*

Gobierno de Canarias

ETAPA - 1

2ª SECCIÓN

Distancia		DIRECCIÓN	INFORMACIONES	Kms. Regresivos
Total	Parcial			
00,000	00,000	<p>Rec Urb</p>	<p>28° 23' 06,6" N 16° 34' 59,2" O</p>	02,220
00,010	00,010	<p>Rec Urb</p>	<p>C/ SAN ISIDRO</p>	02,210
00,420	00,410	<p>Rec Urb x TF-333</p>		01,800
00,490	00,070	<p>TF-333</p>		01,730
00,660	00,170	<p>TF-333</p>		01,560
01,130	00,470	<p>Avda. La Gañanía</p>		01,090

Distancia		DIRECCIÓN	INFORMACIONES	Kms. Regresivos
Total	Parcial			
01,470	00,340	Avda. La Gañanía 	Rotonda Itv	00,750
01,800	00,330	C/ La Trinidad 	  STOP en el suelo	00,420
01,890	00,090	TF-324 	  	00,330
02,220	00,330	TF-324 	28° 22' 42,0" N 16° 34' 47,8" O Entrada Asistencia Remota  	00,000

Distancia		DIRECCIÓN	INFORMACIONES	Kms. Regresivos
Total	Parcial			
		<p>TF-324</p> <p>1</p>	<p>28° 22' 42,0" N 16° 34' 47,8" O</p> <p>Entrada Asistencia Remota</p>	

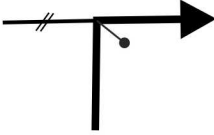


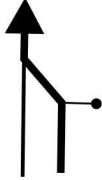






PLANO ASISTENCIA REMOTA TF-324 - Finca El Llano - Los Realejos



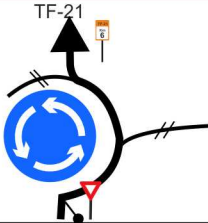


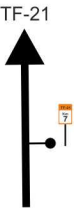



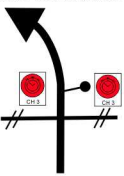

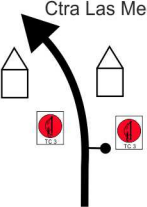

		<p>Camino Viejo San Benito</p> <p>2</p>	<p>28° 22' 49,2" N 16° 34' 56,8" O</p> <p>CH</p>	<p>Salida P. Asistencia Remota</p>
--	--	---	---	---

Notas:

Distancia		DIRECCIÓN	INFORMACIONES	Kms. Regresivos
Total	Parcial			
00,000	00,000	<p>Camino Viejo San Benito</p>	<p>28° 22' 49,2" N 16° 34' 56,8" O</p> <p>Salida P. Asistencia Remota</p> <p>CH</p>	12,620
00,030	00,030	<p>Camino Viejo San Benito</p>		12,590
00,170	00,140	<p>TF-333</p>		12,450
00,640	00,470	<p>TF-333</p>		11,980
00,780	00,140	<p>Calle Los Cuartos</p>		11,840
01,450	00,670	<p>Calle Los Cuartos</p>		11,170

Distancia		DIRECCIÓN	INFORMACIONES	Kms. Regresivos
Total	Parcial			
01,560	00,110	TF-334 		11,060
01,640	00,080	TF-334 x TF-5 		10,980
01,880	00,240	TF-5 	Incorporación a TF-5	10,740
07,120	05,240	TF-5 x Salida 33 	!! 	05,500
07,410	00,290	TF-211 		05,210
07,890	00,480	TF-211 La Orotava 		04,730

Distancia		DIRECCIÓN	INFORMACIONES	Kms. Regresivos
Total	Parcial			
08,230	00,340	<p>TF-21 La Orotava</p>	<p>!! ①</p>	04,390
08,650	00,420	<p>TF-21</p>	<p>INFORMACIONES</p>	03,970
09,060	00,410	<p>TF-21</p>	<p>Cuartel Guardia Civil</p>	03,560
09,500	00,440	<p>TF-21 Aguamansa</p>	<p>①</p>	03,120
10,000	00,500	<p>TF-21</p> <p>CEPSA</p>	<p>Estación de Servicios CEPSA</p>	02,620
10,750	00,750	<p>TF-21 Aguamansa</p> <p>Camino Polo</p>	<p>①</p>	01,870

Distancia		DIRECCIÓN	INFORMACIONES	Kms. Regresivos
Total	Parcial			
10,970	00,220	<p>TF-21</p> 	  <p>(Zona de espera TC)</p>	01,650
12,030	01,060	<p>TF-21</p> 	 <p>(Zona de espera TC)</p>	00,590
12,460	00,430	<p>Ctra. Las Medianías</p> 	<p>!! ①</p> 	00,160
12,620	00,160	<p>Ctra. Las Medianías</p> 	<p>28° 22' 33,6" N 16° 31' 12,7" O</p> <p>Control Horario</p> 	00,000
	+ 3' 00,220	<p>Ctra Las Medianías</p> 	<p>28° 22' 28,1" N 16° 31' 16,8" O</p> <p>Salida Tc 3</p>  <p>Guachinche El Moreta Fin de Muro Jardín</p>	

TC - 3 MEDIANÍAS - LAS LLANADAS

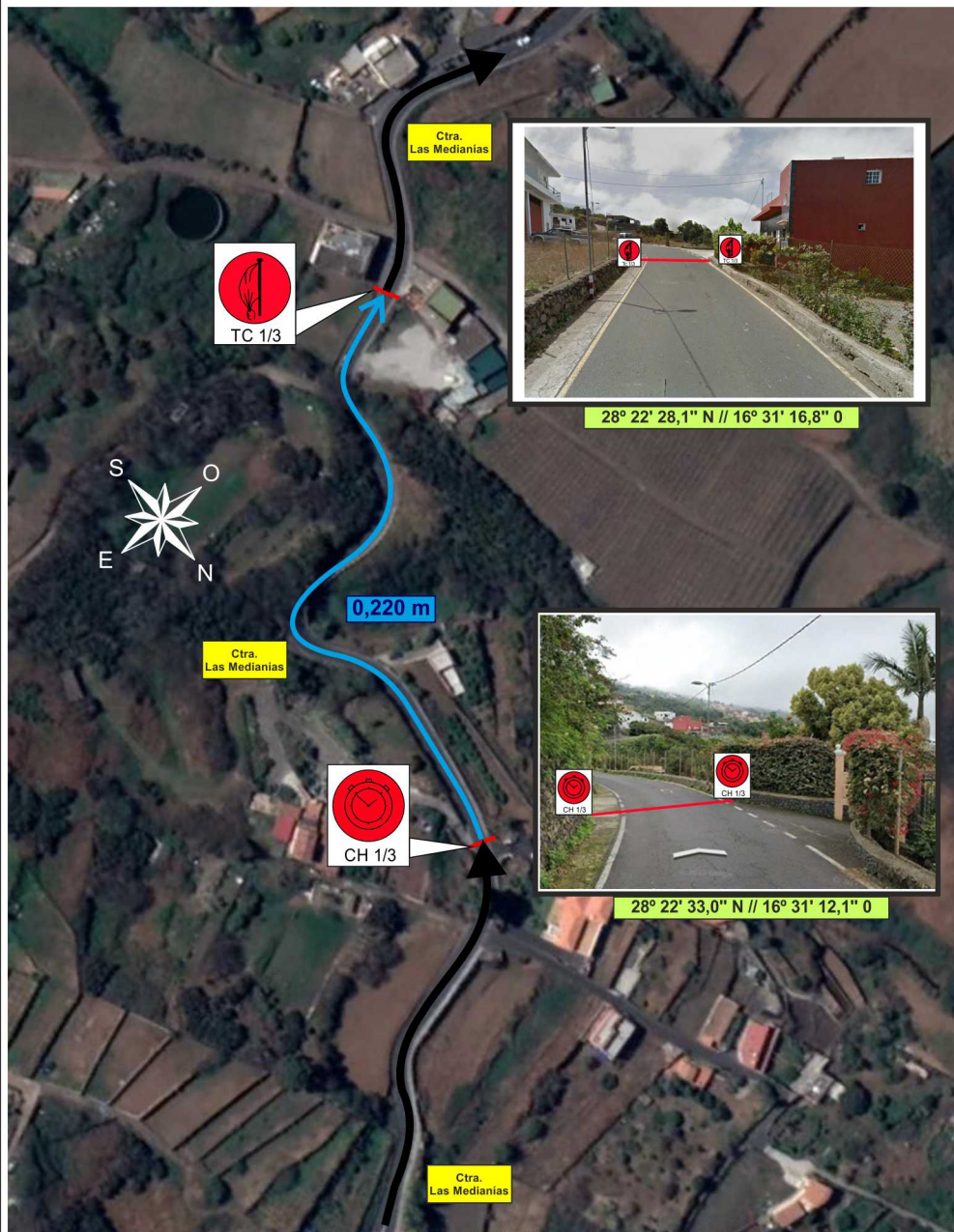
11,170 Kms.

En caso de Interrupción del TC, nueva hora desde el Control Stop:	3	To / a 4	TC/CH
	Distance Distancia	Average Promedio	Time Tiempo
	16,730 Km.	40,15 Km/h	0:25'

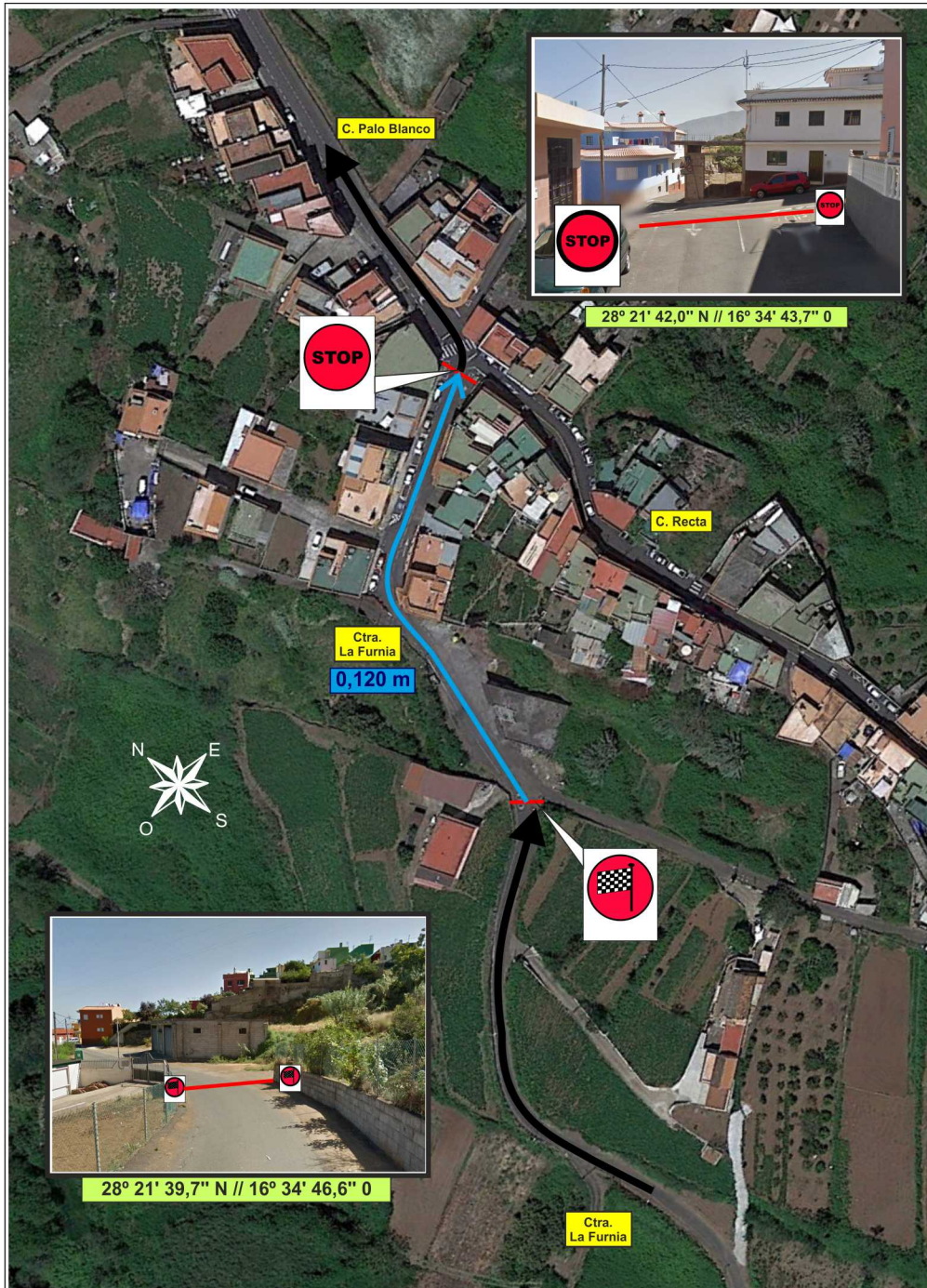
Ruta Alternativa

En caso de que el tramo sea neutralizado, seguir el recorrido alternativo hasta CH 4 en la página 131

CONTROL HORARIO Y SALIDA



CONTROL DE LLEGADA y CONTROL STOP



TC 1/3

MEDIANÍAS - LAS LLANADAS

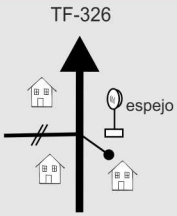






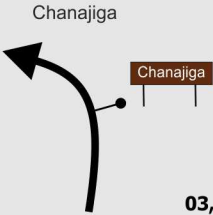



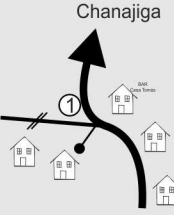



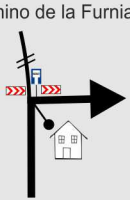




11'170 Kms.



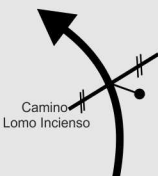



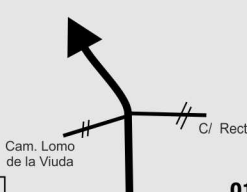





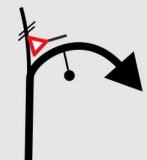

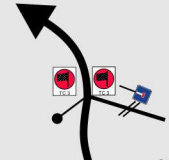


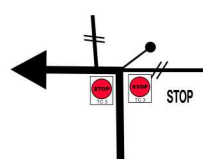


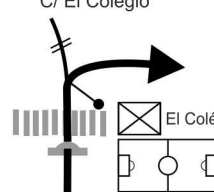
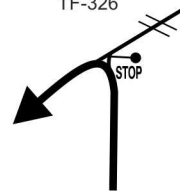

Distancia		DIRECCIÓN	INFORMACIONES	Kms. Regresivos
Total	Parcial			
00,000	00,000	<p>Ctra Las Medianias</p> <p>11,170</p>	<p>28° 22' 28,1" N 16° 31' 16,8" O</p> <p>Salida Tc 3</p> <p>Guachinche El Moreta Fin de Muro Jardín</p>	28,020
00,530	00,530	<p>Ctra Las Medianias</p> <p>10,640</p>	<p>28° 22' 19,1" N 16° 31' 31,3" O</p>	27,490
01,780	01,250	<p>Ctra Las Medianias</p> <p>09,390</p>	<p>28° 22' 07,7" N 16° 31' 51,9" O</p>	26,240
01,980	00,200	<p>Ctra Las Medianias</p> <p>09,190</p>	<p>28° 22' 12,2" N 16° 32' 12,6" O</p>	26,040
02,190	00,210	<p>Ctra Las Medianias</p> <p>08,980</p>	<p>28° 22' 11,7" N 16° 32' 19,5" O</p>	25,830
02,930	00,740	<p>Ctra Las Medianias</p> <p>08,240</p>	<p>28° 22' 07,6" N 16° 32' 43,0" O</p>	25,090

Distancia		DIRECCIÓN	INFORMACIONES	Kms. Regresivos
Total	Parcial			
02,970	00,040	<p>Ctra Las Medianias</p> <p>08,200</p>	<p>28° 22' 07,9" N 16° 32' 44,3" O</p> <p>R-5</p>	25,050
03,610	00,640	<p>Ctra Las Medianias</p> <p>07,560</p>	<p>28° 22' 01,8" N 16° 33' 03,8" O</p> <p>R-6</p>	24,410
04,580	00,970	<p>Ctra Las Medianias</p> <p>Calle Los Tunez</p> <p>06,590</p>	<p>28° 22' 02,0" N 16° 33' 32,5" O</p> <p>R-7</p>	23,440
04,830	00,250	<p>X-Camino El Brezal</p> <p>06,340</p>	<p>28° 22' 02,9" N 16° 33' 37,9" O</p> <p>!!</p> <p>R-8</p> <p>(X en rasante)</p>	23,190
04,930	00,100	<p>X-Camino Atravesado</p> <p>06,240</p>	<p>28° 21' 59,7" N 16° 33' 38,7" O</p> <p>!!</p> <p>R-9</p> <p>CAMINO ATRAVESADO</p>	23,090
05,470	00,540	<p>Camino Atravesado</p> <p>C/ Calzadilla</p> <p>05,700</p>	<p>28° 21' 55,5" N 16° 33' 56,5" O</p> <p>!!</p> <p>R-10</p> <p>espejo</p> <p>STOP (Suelo)</p>	22,550

Distancia		DIRECCIÓN	INFORMACIONES	Kms. Regresivos
Total	Parcial			
05,800	00,330	<p>X-Calle La Ferruja</p> <p>05,370</p>	<p>28° 21' 51,4" N 16° 34' 07,5" O</p> <p>!!</p> <p>STOP (Suelo)</p> <p>R-11</p> <p>CALLE LA FERRUJA</p>	22,220
05,820	00,020	<p>Calle La Ferruja</p> <p>05,350</p>	<p>28° 21' 51,0" N 16° 34' 07,4" O</p> <p>30</p>	22,200
05,990	00,170	<p>TF-326</p> <p>05,180</p>	<p>28° 21' 45,8" N 16° 34' 06,9" O</p> <p>!!</p> <p>STOP (Suelo)</p> <p>R-12</p>	22,030
06,340	00,350	<p>TF-326</p> <p>04,830</p>	<p>28° 21' 39,1" N 16° 34' 15,0" O</p> <p>✉ Torreón Luz</p> <p>STOP (Suelo)</p> <p>R-13</p>	21,680
06,530	00,190	<p>TF-326</p> <p>04,640</p>	<p>28° 21' 39,0" N 16° 34' 09,0" O</p> <p>STOP (Suelo)</p> <p>R-14</p>	21,490
06,710	00,180	<p>TF-326</p> <p>04,460</p>	<p>28° 21' 37,9" N 16° 34' 02,2" O</p> <p>TF-326 Km 5</p>	21,310

Distancia		DIRECCIÓN	INFORMACIONES	Kms. Regresivos
Total	Parcial			
07,070	00,360	19  04,100	28° 21' 37,5" N 16° 33' 49,7" O  R-15	20,950
07,340	00,270	20  03,830	28° 21' 35,2" N 16° 33' 39,9" O     R-16	20,680
07,530	00,190	21  03,640	28° 21' 34,7" N 16° 33' 42,3" O  Chanajiga	20,490
08,270	00,740	22  02,900	28° 21' 23,5" N 16° 34' 05,3" O Marquesina BUS  R-17	19,750
08,360	00,090	23  02,810	28° 21' 20,5" N 16° 34' 06,8" O  BAR Casa Tomás  R-18 	19,660
08,540	00,180	24  02,630	28° 21' 17,4" N 16° 34' 11,3" O  GIRO BUS  R-19  	19,480

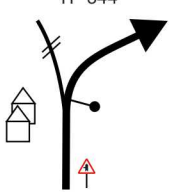

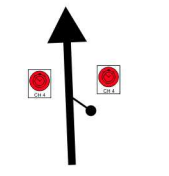

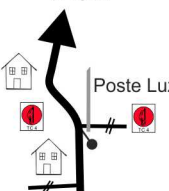

Distancia		DIRECCIÓN	INFORMACIONES	Kms. Regresivos
Total	Parcial			
09,160	00,620	25 Ctra de la Furnia  02,010	28° 21' 21,3" N 16° 34' 26,7" O  R-20	18,860
09,470	00,310	26 Ctra de la Furnia Camino Lomo Incienso  01,700	28° 21' 28,3" N 16° 34' 33,8" O  R-21	18,550
09,720	00,250	27 Ctra de la Furnia  01,450	28° 21' 29,2" N 16° 34' 39,8" O  R-22	18,300
09,970	00,250	28 Cam. Lomo de la Viuda C/ Recta  01,200	28° 21' 32,7" N 16° 34' 45,2" O  R-23	18,050
10,120	00,150	29 C. de Placeres espejo  01,050	28° 21' 31,5" N 16° 34' 50,1" O	17,900
10,540	00,420	30 C. de Placeres  00,630	28° 21' 36,4" N 16° 35' 00,1" O	17,480

Distancia		DIRECCIÓN	INFORMACIONES	Kms. Regresivos
Total	Parcial			
10,650	00,110	31 Ctra de la Furnia  00,520	28° 21' 39,9" N 16° 35' 01,0" O !!  R-24	17,370
11,170	00,520	32 Ctra de la Furnia  00,000	28° 21' 39,7" N 16° 34' 46,6" O META  TC 3  R-25	16,850
11,290	00,120	33 C/ Recta  STOP	28° 21' 42,0" N 16° 34' 43,7" O C.Stop  TC 3  R-26 STOP (Suelo)	16,730
11,600	00,310	34 C/ El Colégio  El Colégio		16,420
11,910	00,310	35 TF-326  STOP	STOP (Suelo)	16,110
14,590	02,680	36 TF-326 		13,430

Distancia		DIRECCIÓN	INFORMACIONES	Kms. Regresivos
Total	Parcial			
15,380	00,790	<p>C/ Tindaya</p>	<p>!!</p>	12,640
15,550	00,170	<p>Carretera Nueva</p>	<p>!!</p>	12,470
15,620	00,070	<p>TF-324 La Perdoma</p>		12,400
15,990	00,370	<p>TF-324 Cambio de Sentido</p> <p>Cruz Santa</p> <p>La Zamora</p>	<p>①</p>	12,030
16,880	00,890	<p>Rec Urb</p> <p>C/ La Trinidad</p>	<p>!!</p> <p>Polígono Industrial</p> <p>LA HUCHA</p>	11,140
17,540	00,660	<p>TF-334</p>		10,480

Distancia		DIRECCIÓN	INFORMACIONES	Kms. Regresivos
Total	Parcial			
18,320	00,780	<p>Rec Urb</p>	<p>!! ①</p> <div style="border: 1px solid black; padding: 5px; background-color: yellow;"> <p>Los Realejos </p> <p>Icod El Alto →</p> <p>La Guancha</p> </div>	09,700
18,390	00,070	<p>C/ La Gomera</p>	!!	09,630
18,580	00,190	<p>Avda. Canarias</p>	<p>!!</p> Ayuntamiento Situar carril Izquierdo	09,440
18,690	00,110	<p>TF-335</p>	<p>!! ①</p> <div style="border: 1px solid black; padding: 5px; background-color: yellow;"> <p>TF-335</p> <p>← Icod El Alto</p> <p>La Guancha</p> </div> <p> Carril Derecho</p>	09,330
18,890	00,200	<p>TF-335</p>	<p>①</p> <div style="border: 1px solid black; padding: 5px; background-color: yellow;"> <p>TF-335</p> <p>Icod El Alto</p> <p>La Guancha ↗</p> </div>	09,130
19,290	00,400	<p>TF-342</p>	<p>①</p> <div style="border: 1px solid black; padding: 5px; background-color: yellow;"> <p>TF-342</p> <p>Icod El Alto →</p> <p>La Guancha</p> </div>	08,730




Distancia		DIRECCIÓN	INFORMACIONES	Kms. Regresivos
Total	Parcial			
20,870	01,580		 Próxima Estación Servicios	07,150
21,130	00,260			06,890
24,830	03,700		!! iii Casco urbano !!! 	03,190
26,090	01,260			01,930
26,440	00,350		!! ① 	01,580
27,320	00,880		!! ① 	00,700

Distancia		DIRECCIÓN	INFORMACIONES	Kms. Regresivos
Total	Parcial			
27,450	00,130	TF-344 		00,570
28,020	00,570	TF-344 	28° 22' 19,4" N 16° 36' 44,1" O Control Horario  CH 4	00,000
	+ 3' 00,120	TF-344 	28° 22' 16,1" N 16° 36' 45,8" O Salida Tc 4  TC 4	



TC - 4 LA CABEZADA - LA GUANCHA - ICOD

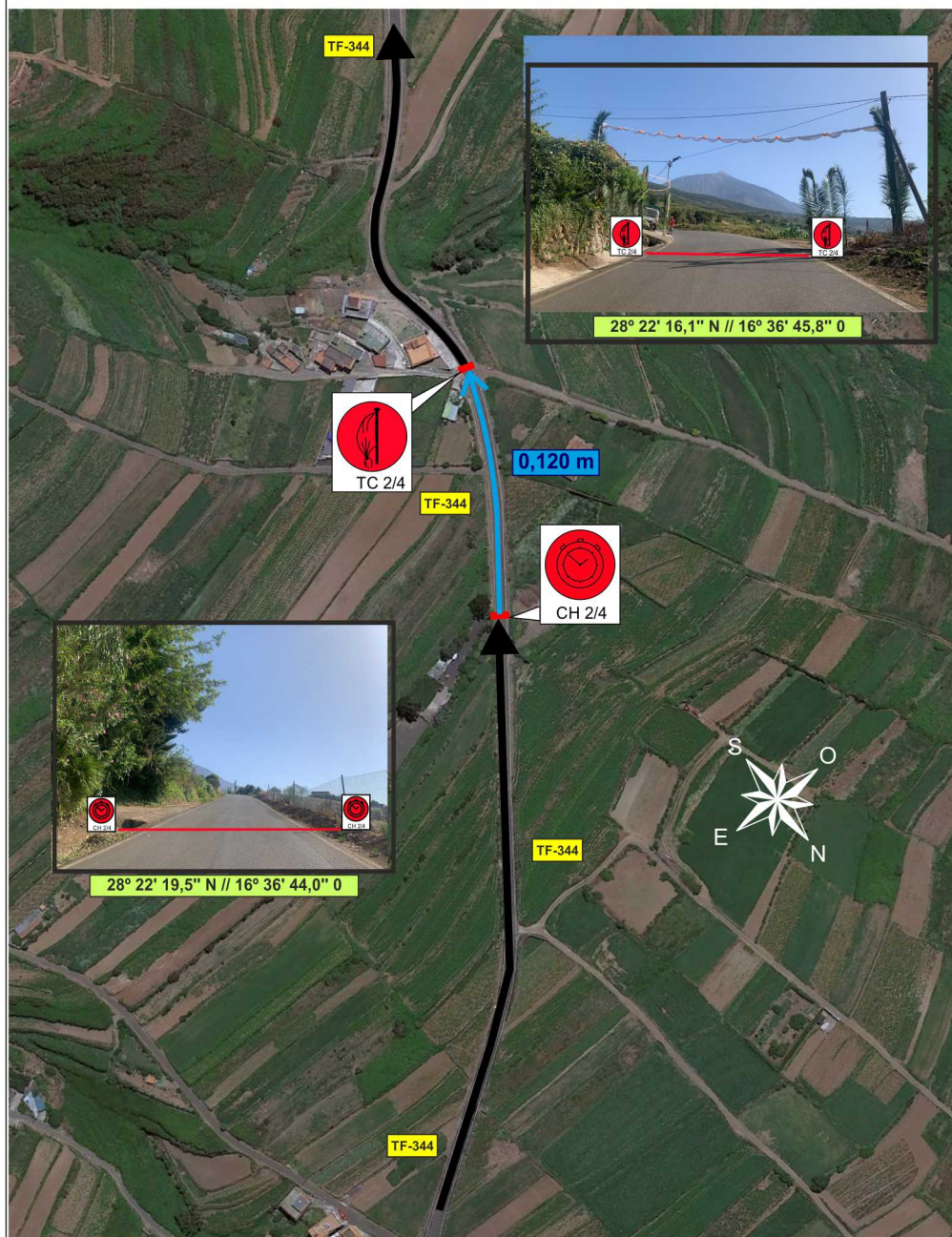
14,020 Kms.

En caso de Interrupción del TC, nueva hora desde el Control Stop:	 4	To / a  5	
	Distance Distancia	Average Promedio	Time Tiempo
	37,740 Km.	50,32 Km/h	0:45'

Ruta Alternativa

En caso de que el tramo sea neutralizado, seguir el recorrido alternativo hasta CH 5 en la página 137

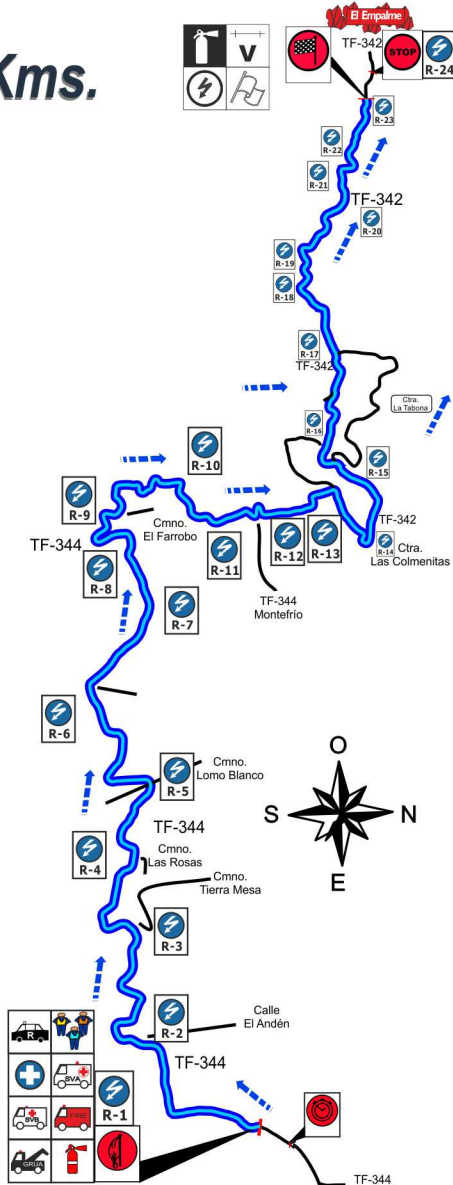
CONTROL HORARIO Y SALIDA



TC 2/4

LA CABEZADA - LA GUANCHA - ICOD

14'020 Kms.



Etapa 1	Sección 2	TC 4 LA CABEZADA-LA GUANCHA	CH 5 Casas Altas	Distancia 51,990	Tiempo 1:05'	Promedio 47,99	Sector 8
--------------------------	----------------------------	--	-----------------------------------	----------------------------	------------------------	--------------------------	---------------------------

Distancia		DIRECCIÓN	INFORMACIONES	Kms. Regresivos
Total	Parcial			
00,000	00,000	<p>TF-344</p> <p>Poste Luz</p> <p>14,020</p>	<p>28° 22' 16,1" N 16° 36' 45,8" O</p> <p>Salida Tc 4</p> <p>TC 4 R-1</p>	51,990
01,130	01,130	<p>TF-344</p> <p>12,890</p>	<p>28° 21' 53,0" N 16° 37' 05,2" O</p> <p>TF-344 Km 3</p>	50,860
01,350	00,220	<p>TF-344</p> <p>C/ El Andén</p> <p>12,670</p>	<p>28° 21' 47,3" N 16° 37' 08,9" O</p> <p>Calle El Andén</p> <p>R 2</p>	50,640
02,530	01,180	<p>TF-344</p> <p>11,490</p>	<p>28° 21' 47,1" N 16° 37' 38,0" O</p> <p>R-3</p>	49,460
03,120	00,590	<p>TF-344</p> <p>S/S</p> <p>10,900</p>	<p>28° 21' 42,1" N 16° 37' 47,1" O</p> <p>TF-344 Km 5</p>	48,870
03,340	00,220	<p>TF-344</p> <p>Zona Recreativa La Tabona</p> <p>S/S</p> <p>10,680</p>	<p>28° 21' 46,4" N 16° 37' 56,0" O</p> <p>R 4</p>	48,650

Distancia		DIRECCIÓN	INFORMACIONES	Kms. Regresivos
Total	Parcial			
04,090	00,750	<p>TF-344</p> <p>09,930</p>	<p>28° 21' 50,4" N 16° 38' 18,7" O</p> <p>R-5 TF-344 Km 6 (04,148)</p>	47,900
04,870	00,780	<p>TF-344</p> <p>09,150</p>	<p>28° 21' 41,2" N 16° 38' 32,3" O</p>	47,120
04,920	00,050	<p>TF-344</p> <p>09,100</p>	<p>28° 21' 39,8" N 16° 38' 33,6" O</p> <p>R-6 La Guancha (Casco) →</p>	47,070
05,920	01,000	<p>TF-344</p> <p>08,100</p>	<p>28° 21' 49,3" N 16° 39' 03,4" O</p>	46,070
06,100	00,180	<p>TF-344</p> <p>07,920</p>	<p>28° 21' 49,6" N 16° 39' 09,2" O</p> <p>TF-344 Km 8</p>	45,890
06,500	00,400	<p>TF-344</p> <p>07,520</p>	<p>28° 21' 46,1" N 16° 39' 23,3" O</p> <p>R 7 El Farrobo La Guancha (Casco) →</p>	45,490

Distancia		DIRECCIÓN	INFORMACIONES	Kms. Regresivos
Total	Parcial			
06,990	00,490	<p>TF-344</p> <p>07,030</p>	<p>28° 21' 40,2" N 16° 39' 28,3" O</p> <p>R 8</p>	45,000
07,970	00,980	<p>TF-344 (Curva Peligrosa)</p> <p>06,050</p>	<p>28° 21' 57,4" N 16° 39' 39,0" O</p> <p>!!</p> <p>R 9</p> <p>Tajera Agua</p>	44,020
08,140	00,170	<p>TF-344</p> <p>05,880</p>	<p>28° 21' 58,2" N 16° 39' 35,5" O</p>	43,850
08,800	00,660	<p>X Montefrio</p> <p>TF-344</p> <p>05,220</p>	<p>28° 22' 15,4" N 16° 39' 30,4" O</p> <p>!!</p> <p>R-10</p>	43,190
09,180	00,380	<p>C/ Lomo La Campana</p> <p>04,840</p>	<p>28° 22' 23,7" N 16° 39' 31,8" O</p> <p>!!</p> <p>R-11</p> <p>CHICANE</p>	42,810
09,350	00,170	<p>Las Colmenitas</p> <p>04,670</p>	<p>28° 22' 29,3" N 16° 39' 33,2" O</p> <p>!!</p> <p>!! Paso elevado ii</p> <p>R 12</p>	42,640

Distancia		DIRECCIÓN	INFORMACIONES	Kms. Regresivos
Total	Parcial			
09,610	00,260	<p>El Pinalete</p> <p>04,410</p>	<p>28° 22' 34,3" N 16° 39' 38,2" O</p> <p>!!!</p> <p>R 13</p>	42,380
09,760	00,150	<p>TF-342</p> <p>04,260</p>	<p>28° 22' 34,4" N 16° 39' 33,6" O</p> <p>R-14</p>	42,230
10,190	00,430	<p>TF-342</p> <p>03,830</p>	<p>28° 22' 32,3" N 16° 39' 44,9" O</p> <p>R-15</p>	41,800
10,810	00,620	<p>TF-342</p> <p>03,210</p>	<p>28° 22' 34,0" N 16° 40' 04,4" O</p> <p>R 16</p>	41,180
11,430	00,620	<p>TF-342</p> <p>02,590</p>	<p>28° 22' 41,7" N 16° 40' 14,0" O</p> <p>R 17</p>	40,560
11,930	00,500	<p>TF-342</p> <p>02,090</p>	<p>28° 22' 31,9" N 16° 40' 25,0" O</p> <p>R-18</p>	40,060

Distancia		DIRECCIÓN	INFORMACIONES	Kms. Regresivos
Total	Parcial			
12,130	00,200	<p>TF-342</p> <p>01,890</p>	<p>28° 22' 27,7" N 16° 40' 30,4" O</p> <p>R-19</p>	39,860
12,830	00,700	<p>TF-342</p> <p>!!</p> <p>Hoya ANA DÍAZ</p> <p>01,190</p>	<p>28° 22' 32,5" N 16° 40' 48,4" O</p> <p>R-20</p>	39,160
13,420	00,590	<p>TF-342</p> <p>00,600</p>	<p>28° 22' 38,1" N 16° 41' 04,6" O</p> <p>R-21</p>	38,570
13,940	00,520	<p>TF-342</p> <p>00,080</p>	<p>28° 22' 41,8" N 16° 41' 21,2" O</p> <p>R-22</p> <p>La Mancha</p>	38,050
14,020	00,080	<p>TF-342</p> <p>00,000</p>	<p>28° 22' 41,7" N 16° 41' 23,4" O</p> <p>META</p> <p>TC 4</p>	37,970
14,250	00,230	<p>TF-342</p>	<p>28° 22' 43,2" N 16° 41' 30,8" O</p> <p>C.Stop</p> <p>TC 4 R-23</p>	37,740


Distancia		DIRECCIÓN	INFORMACIONES	Kms. Regresivos
Total	Parcial			
14,820	00,570	TF-342 	① TF-342 Las Almenas 0,3 Garachico 7 Puerto Cruz 18	37,170
14,910	00,090	TF-42 Puerto Cruz 	① TF-42 Puerto Cruz 18	37,080
15,010	00,100	TF-42 Puerto Cruz 	 BUEN PASO	36,980
15,970	00,960	TF-42 Puerto Cruz 	TF-42 Km 1	36,020
17,070	01,100	TF-5 Puerto Cruz 	!! ① TF-5 PUERTO CRUZ SANTA CRUZ	34,920
20,990	03,920	TF-5 Puerto Cruz 	TF-5 Km 47	31,000

Etapa 1	Sección 2	TC 4 LA CABEZADA-LA GUANCHA	CH 5 Casas Altas	Distancia 51,990	Tiempo 1:05'	Promedio 47,99	Sector 8
--------------------------	----------------------------	--	-----------------------------------	----------------------------	------------------------	--------------------------	---------------------------

Distancia		DIRECCIÓN	INFORMACIONES	Kms. Regresivos
Total	Parcial			
27,010	06,020	TF-5 	!!! Entrada a Túnel San Vicente	24,980
28,250	01,240	TF-5 	!!! Entrada a Autopista	23,740
42,040	13,790	TF-5 Santa Cruz 		09,950
42,350	00,310	TF-5 Santa Cruz 		09,640
43,100	00,750	TF-5 Santa Cruz 		08,890
45,500	02,400	TF-5 - Santa Cruz 	Sector Limitado a 80 Km 	06,490

Distancia		DIRECCIÓN	INFORMACIONES	Kms. Regresivos						
Total	Parcial									
45,500	02,000	<p>TF-5 - Santa Cruz</p>	<p>Fin Limitación 80 Km</p>	04,490						
50,760	03,260	<p>TF-5 Salida 17</p>	<p>!!!</p>	01,230						
50,930	00,170	<p>TF-228</p>	<p>TF-228</p> <table border="1"> <tr><td>Agua García</td><td>3</td><td>→</td></tr> <tr><td>Bco. Las Lajas</td><td>6</td><td>→</td></tr> </table>	Agua García	3	→	Bco. Las Lajas	6	→	01,060
Agua García	3	→								
Bco. Las Lajas	6	→								
51,560	00,630	<p>TF-228</p>	<p>TF-228</p> <table border="1"> <tr><td>Agua García</td><td>2,5</td><td>→</td></tr> <tr><td>Bco. Las Lajas</td><td>5</td><td>→</td></tr> </table>	Agua García	2,5	→	Bco. Las Lajas	5	→	00,430
Agua García	2,5	→								
Bco. Las Lajas	5	→								
51,900	00,340	<p>TF-228</p>	<p>Agua García →</p>	00,090						
51,990	00,090	<p>TF-228</p>	<p>28° 28' 38,5" N 16° 24' 08,4" O</p> <p>C.H. n° 45A</p> <p>Casas Altas</p>	00,000						

Distancia		DIRECCIÓN	INFORMACIONES	Kms. Regresivos
Total	Parcial			
	+ 3' 00,120	<p>TF-228</p>	<p>28° 28' 35,2" N 16° 24' 08,4" O</p> <p>SALIDA TC 5</p> <p>TF-228</p> <p>↑ Agua Gacia Bco. Las Lajas La Esperanza</p> <p>TC 5</p>	



Notas:

TC-5 AGUA GARCÍA

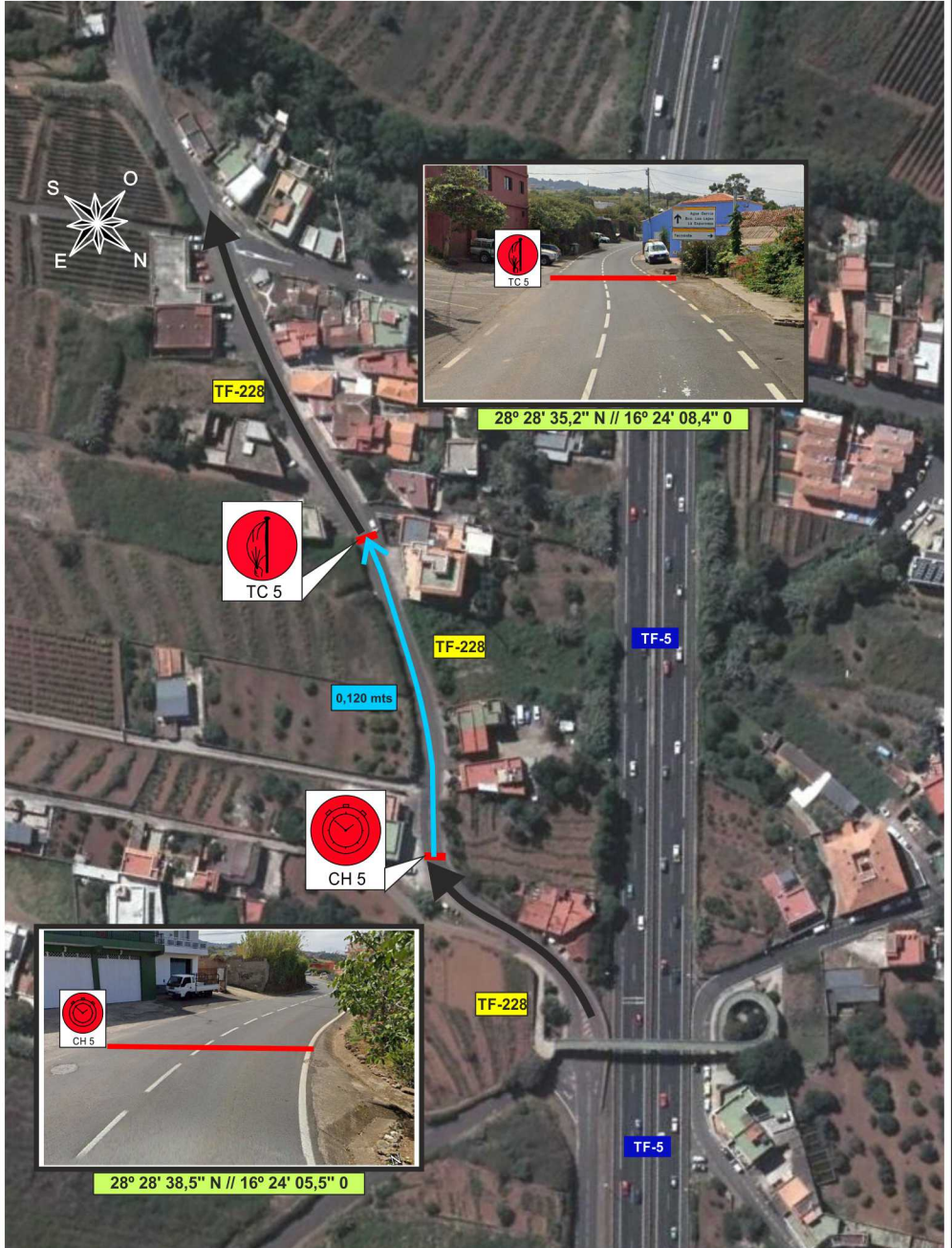
8,420 Kms.

En caso de Interrupción del TC, nueva hora desde el Control Stop:	5	To / a 5A	
	Distance Distancia	Average Promedio	Time Tiempo
	08,450 Km.	33,80 Km/h	0:15'

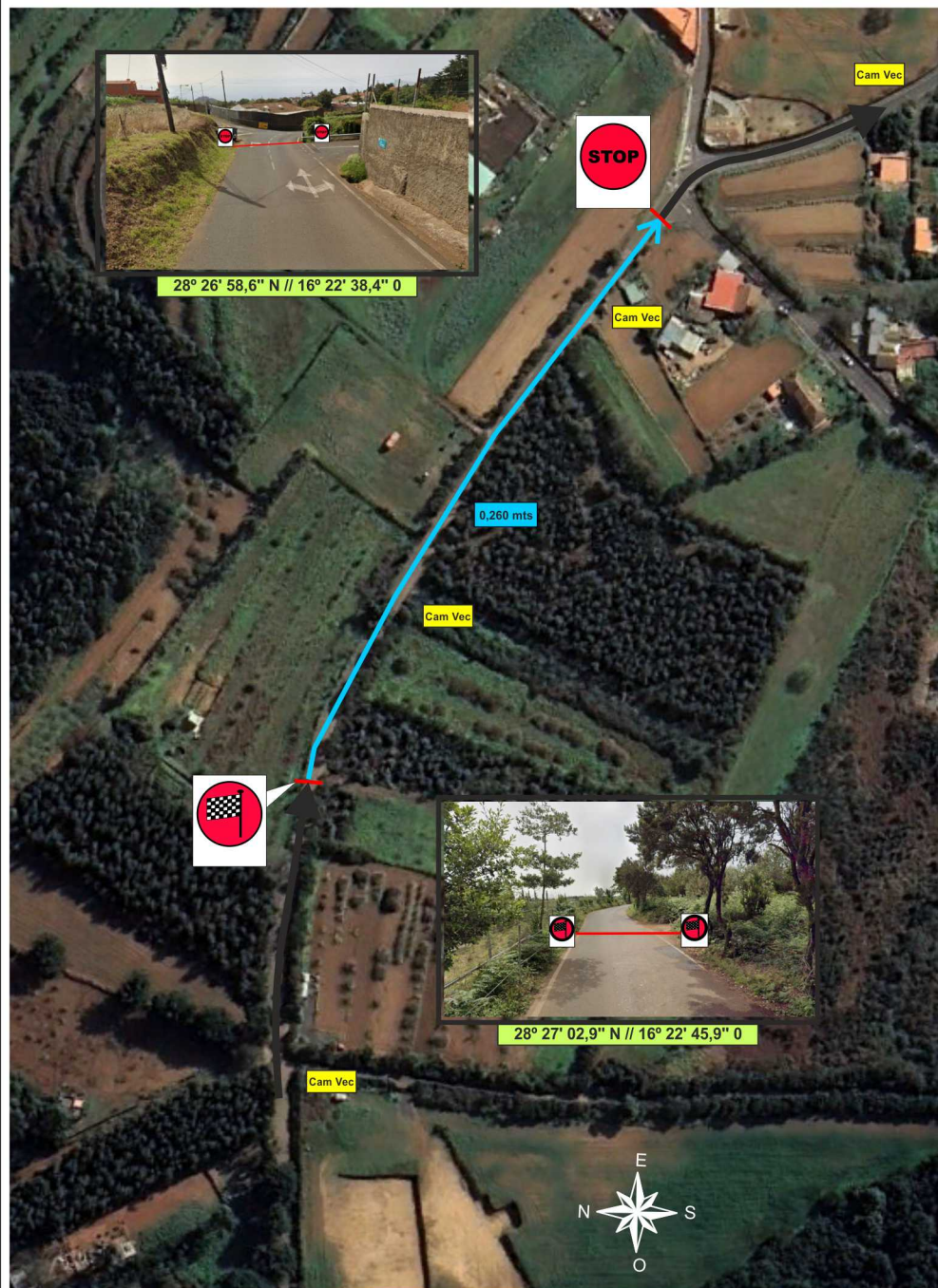
Ruta Alternativa

En caso de que el tramo sea neutralizado, seguir el recorrido alternativo hasta CH 5A en la página 139

CONTROL HORARIO Y SALIDA



CONTROL DE LLEGADA y CONTROL STOP



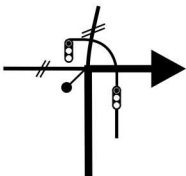
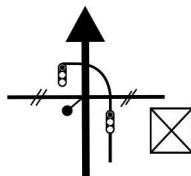

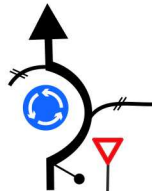

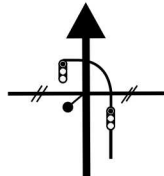





Distancia		DIRECCIÓN	INFORMACIONES	Kms. Regresivos
Total	Parcial			
00,000	00,000	<p>TF-228</p> <p>08,420</p>	<p>28° 28' 35,2" N 16° 24' 08,4" O</p> <p>SALIDA</p> <p>TF-228</p> <p>↑ Agua García Bco. Las Lajas La Esperanza</p> <p>TC 5 R-1</p>	17,130
00,070	00,070	<p>TF-228</p> <p>08,350</p>	<p>28° 28' 33,1" N 16° 24' 09,8" O</p> <p>Tacoronte →</p> <p>R-2</p>	17,060
00,290	00,220	<p>TF-228</p> <p>08,130</p>	<p>28° 28' 26,6" N 16° 24' 13,3" O</p> <p>R-3</p>	16,840
00,870	00,580	<p>TF-228</p> <p>07,550</p>	<p>28° 28' 18,3" N 16° 24' 18,1" O</p> <p>R-4</p>	14,260
01,160	00,290	<p>TF-228</p> <p>Aguagarcía</p> <p>C/ Chupadero</p> <p>07,260</p>	<p>28° 28' 10,3" N 16° 24' 23,0" O</p> <p>!!</p> <p>Aguagarcía</p> <p>R-5</p>	15,970
01,510	00,350	<p>TF-228</p> <p>C/ Chupadero</p> <p>06,910</p>	<p>28° 28' 06,1" N 16° 24' 24,6" O</p> <p>!!</p> <p>R-6</p>	15,620

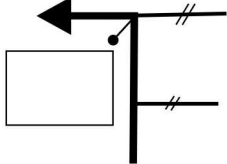
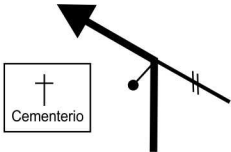


Distancia		DIRECCIÓN	INFORMACIONES	Kms. Regresivos
Total	Parcial			
01,920	00,410	<p>TF-237</p> <p>06,500</p>	<p>28° 28' 08,3" N 16° 24' 12,6" O</p> <p>!!</p> <p>TF - 237</p> <p>← La Esperanza Cruz Chica</p>	15,210
02,120	00,200	<p>TF-226</p> <p>06,300</p>	<p>28° 28' 06,3" N 16° 24' 07,1" O</p> <p>Bar El Canal</p> <p>!! GIRO 360° - Obligatorio !!</p> <p>TF - 226</p> <p>La Esperanza →</p>	15,010
02,480	00,360	<p>TF-226</p> <p>Colegio</p> <p>05,940</p>	<p>28° 27' 58,8" N 16° 24' 12,2" O</p> <p>Colegio</p>	14,650
02,850	00,370	<p>TF-226</p> <p>05,570</p>	<p>28° 27' 49,9" N 16° 24' 18,9" O</p>	14,280
02,980	00,130	<p>TF-226</p> <p>Lomo La Jaca</p> <p>05,440</p>	<p>28° 27' 46,6" N 16° 24' 16,4" O</p> <p>!!</p> <p>TF - 226</p> <p>La Esperanza 6</p>	14,150
03,240	00,260	<p>TF-226</p> <p>Carril Millete</p> <p>05,180</p>	<p>28° 27' 50,8" N 16° 24' 09,1" O</p>	13,890

Distancia		DIRECCIÓN	INFORMACIONES	Kms. Regresivos
Total	Parcial			
03,320	00,080	<p>TF-226</p> <p>05,100</p>	<p>28° 27' 48,9" N 16° 24' 07,2" O</p> <p>!!</p> <p>R-13</p>	13,810
03,970	00,650	<p>TF-226</p> <p>04,450</p>	<p>28° 27' 49,5" N 16° 24' 07,2" O</p> <p>R-14</p>	13,160
04,110	00,140	<p>TF-226</p> <p>04,310</p>	<p>28° 27' 47,3" N 16° 23' 42,5" O</p> <p>R-15</p>	13,020
04,570	00,460	<p>TF-226</p> <p>03,850</p>	<p>28° 27' 38,3" N 16° 23' 30,5" O</p> <p>R-16</p>	12,560
05,150	00,580	<p>TF-226</p> <p>03,270</p>	<p>28° 27' 32,5" N 16° 23' 35,6" O</p> <p>R-17</p>	11,980
05,760	00,610	<p>TF-226</p> <p>2,660</p>	<p>28° 27' 23,2" N 16° 23' 18,6" O</p> <p>R-18</p>	11,370

Distancia		DIRECCIÓN	INFORMACIONES	Kms. Regresivos
Total	Parcial			
06,110	00,350	<p>19</p> <p>02,310</p>	<p>28° 27' 16,5" N 16° 23' 16,8" O</p> <p>BAR Los Laureles</p> <p>R-19</p>	11,020
07,360	01,250	<p>20</p> <p>01,060</p>	<p>28° 27' 19,7" N 16° 22' 41,3" O</p> <p>R-20</p>	09,770
08,420	01,060	<p>21</p> <p>00,000</p>	<p>28° 27' 02,8" N 16° 22' 45,8" O</p> <p>META</p> <p>TC 5 R-21</p>	08,710
08,680	00,260	<p>22</p> <p>00,000</p>	<p>28° 26' 58,3" N 16° 22' 38,0" O</p> <p>C.Stop</p> <p>TC 5 R-22</p>	08,450
08,830	00,150	<p>23</p>		08,300
09,620	00,790	<p>24</p>		07,510

Distancia		DIRECCIÓN	INFORMACIONES	Kms. Regresivos
Total	Parcial			
09,850	00,230	<p>Rec. Urb.</p>	Ayuntamiento	07,280
09,920	00,070	<p>C/ José A. Bacallado</p>	Ayuntamiento	07,210
10,090	00,170	<p>TF-272</p>	<p>!!!</p>	07,040
13,360	03,270	<p>TF-272</p>	<p>!!!</p>	03,770
15,030	01,670	<p>TF-272</p>	<p>!!</p> <p>Monumento El Agricultor</p>	02,100
15,360	00,330	<p>C/ Pinzón</p>	<p>!!!</p>	01,770

Distancia		DIRECCIÓN	INFORMACIONES	Kms. Regresivos
Total	Parcial			
15,750	00,390	Avda. Los Majuelos 		01,380
15,890	00,140	Avda. Los Majuelos 	 Cafetería La Gallega	01,240
16,040	00,150	Avda. Los Majuelos 		01,090
16,380	00,340	Avda. Los Majuelos 		00,750
16,480	00,100	Rec. Urb. 	 HiperDino 	00,650
16,770	00,290	Rec. Urb. 	 PARQUE LA GALLEGA	00,360

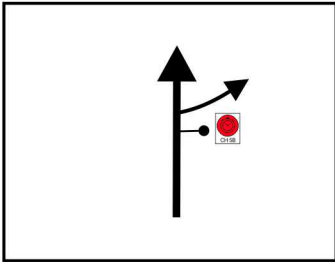
Distancia		DIRECCIÓN	INFORMACIONES	Kms. Regresivos
Total	Parcial			
16,880	00,110	<p>Rec. Urb.</p> 	PARQUE LA GALLEGA	00,250
17,060	00,180	<p>Rec. Urb.</p> 	C/ Cruz de la Gallega	00,070
17,130	00,070	<p>Rec. Urb.</p> 	<p>28° 25' 55,3" N 16° 19' 00,4" O</p> <p>C.H. REAGRUPAMIENTO</p>  <p>C/ Cruz de la Gallega</p>	00,000

REAGRUPAMIENTO



18-19 OCT 2024

50 Rallie Orvecame ISLA TENERIFE



28° 25' 57,0" N
16° 19' 00,4" O

C.H.



SALIDA REAGRUPAMIENTO

ENTRADA P. ASISTENCIA

**GLORIETA
CERCADO CORAZÓN**

18-19 OCT 2024

50 Rallye
Orvecame
ISLA TENERIFE



DXT TENERIFE **tenerife!** *despierta emociones* Santa Cruz de Tenerife AYUNTAMIENTO **SANTA CRUZ** El corazón de Tenerife **SANTA CRUZ** *entrena!* Gobierno de Canarias

3ª SECCIÓN

C.H.



28° 25' 57,0" N ENTRADA P. ASISTENCIA

16° 19' 00,4" O

GLORIETA CERCADO CORAZÓN



C.H.



28° 25' 56,7" N

16° 19' 00,8" O

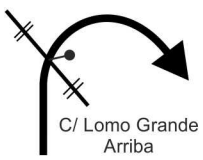
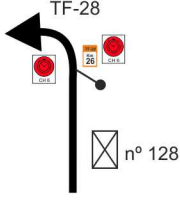


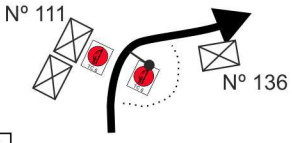

Salida P. Asistencia

Notas:

Distancia		DIRECCIÓN	INFORMACIONES	Kms. Regresivos
Total	Parcial			
00,000	00,000	<p>La Gallega</p>	<p>28° 25' 56,7" N 16° 19' 00,8" O</p> <p>Salida P. Asistencia</p>	22,770
00,090	00,090			22,680
00,330	00,240			22,440
00,840	00,510	<p>TF-28</p>		21,930
01,480	00,640	<p>Polígono Industrial La Campana</p>	<p>!!</p>	21,290
01,630	00,150	<p>Polígono Industrial La Campana</p>		21,140

Distancia		DIRECCIÓN	INFORMACIONES	Kms. Regresivos
Total	Parcial			
01,840	00,210		<p>!!</p>	20,930
02,280	00,440		<p>!!</p>	20,490
02,980	00,700	<p>TF-1</p>	<p>Incorporación a TF-1</p>	19,790
17,730	14,750	<p>TF-1</p>	<p>!! Próxima Salida</p>	05,040
18,340	00,610	<p>TF-1 Salida 22</p>		04,430
18,610	00,270	<p>TF-61</p>		04,160

Distancia		DIRECCIÓN	INFORMACIONES	Kms. Regresivos
Total	Parcial			
18,870	00,260	<p>TF-61</p>	<p>①</p>	03,900
20,750	01,880	<p>TF-61</p>	<p>①</p> <p>TF-61 Km 1</p>	02,020
21,650	00,900	<p>TF-61 x Rec Urb</p>	<p>①</p> <p>C/ Doctor Rigoberto Díaz</p>	01,120
21,710	00,060	<p>TF-28</p>	<p>①</p>	01,060
21,790	00,080	<p>TF-28 Guaza</p>	<p>TF-28</p>	00,980
22,400	00,610	<p>TF-28</p> <p>C/ Libertad</p>	<p>CIERRE CARRETERA 1</p>	00,370

Distancia		DIRECCIÓN	INFORMACIONES	Kms. Regresivos
Total	Parcial			
22,580	00,180	<p>TF-28</p>  <p>C/ Lomo Grande Arriba</p>	CIERRE CARRETERA 2	00,190
22,770	00,190	<p>TF-28</p>  <p>nº 128</p>	<p>28° 18' 30,0" N 16° 24' 48,8" O</p> <p>C.H.</p>  	00,000
+ 3'	00,170	<p>TF-28</p>  <p>Nº 111</p> <p>Nº 136</p>	<p>28° 18' 24,6" N 16° 24' 49,7" O</p> <p>SALIDA TC 6</p> 	

--	--	--	--	--

TC - 6 GÜIMAR

9,480 Kms.

En caso de Interrupción del TC, nueva hora desde el Control Stop:	6	To / a 7	TC/CH
	Distance Distancia	Average Promedio	Time Tiempo
	18,200 Km.	43,68 Km/h	0:25'

Ruta Alternativa

En caso de que el tramo sea neutralizado, seguir el recorrido alternativo hasta CH 7 en la página 141

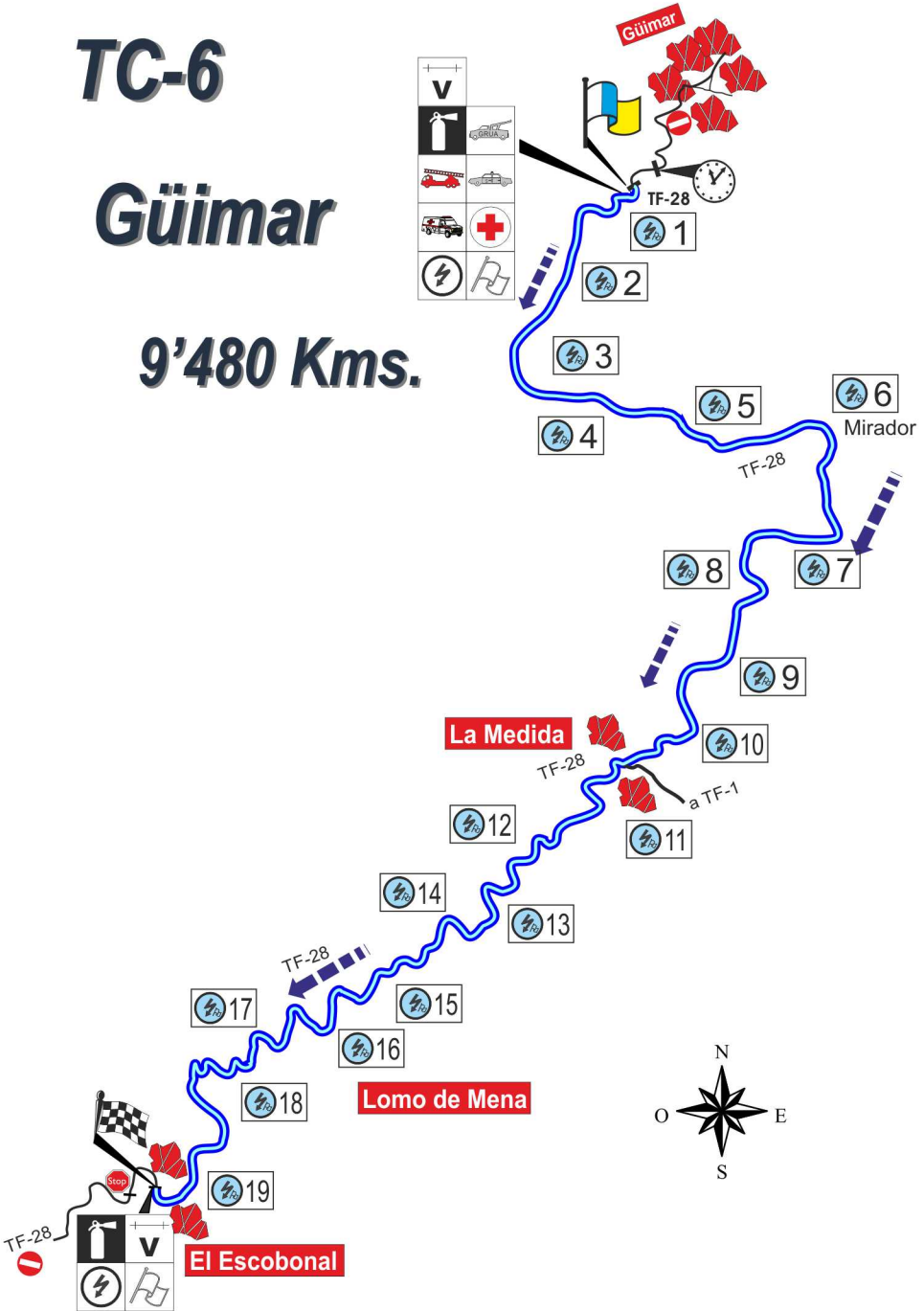
CONTROL HORARIO Y SALIDA



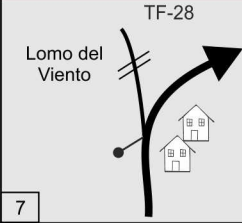

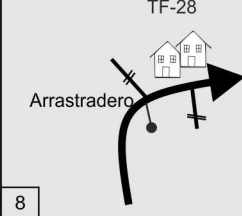

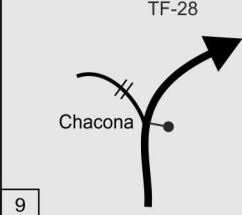

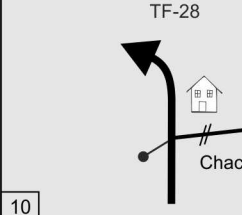

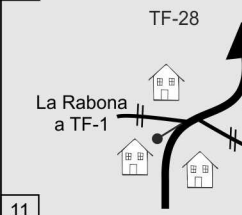

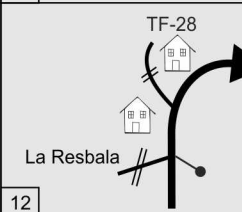

TC-6

Güimar

9'480 Kms.



Distancia		DIRECCIÓN	INFORMACIONES	Kms. Regresivos
Total	Parcial			
00,000	00,000	<p>TF-28</p> <p>09,480</p>	<p>28° 18' 24,7" N 16° 24' 49,8" O</p> <p>SALIDA TC 6</p>	27,840
00,440	00,440	<p>TF-28</p> <p>09,040</p>	<p>28° 18' 19,4" N 16° 24' 58,9" O</p>	27,400
01,200	00,760	<p>TF-28</p> <p>08,280</p>	<p>28° 17' 56,3" N 16° 25' 04,3" O</p>	26,640
02,570	01,370	<p>TF-28</p> <p>06,910</p>	<p>28° 17' 37,1" N 16° 24' 26,1" O</p>	25,270
03,030	00,460	<p>TF-28</p> <p>06,450</p>	<p>28° 17' 39,5" N 16° 24' 10,3" O</p>	24,810
03,580	00,550	<p>TF-28</p> <p>05,900</p>	<p>28° 17' 21,5" N 16° 24' 07,2" O</p>	24,260

Distancia		DIRECCIÓN	INFORMACIONES	Kms. Regresivos
Total	Parcial			
04,250	00,670	TF-28 Lomo del Viento 	28° 17' 15,1" N 16° 24' 17,1" O  R-7	23,590
04,710	00,460	TF-28 Arrastradero 	28° 17' 05,1" N 16° 24' 20,4" O  R-8	23,130
05,090	00,380	TF-28 Chacona 	28° 16' 54,5" N 16° 24' 24,2" O  R-9	22,750
05,350	00,260	TF-28 Chacona Arriba 	28° 16' 50,7" N 16° 24' 29,6" O  R-10	22,490
05,470	00,120	TF-28 La Rabona a TF-1 	28° 16' 48,7" N 16° 24' 33,1" O  R-11	22,370
06,050	00,580	TF-28 La Resbala 	28° 16' 38,5" N 16° 24' 41,2" O  R-12	21,790

La Medida

Distancia		DIRECCIÓN	INFORMACIONES	Kms. Regresivos
Total	Parcial			
06,700	00,650	<p>TF-28</p> <p>02,780</p>	<p>28° 16' 27,1" N 16° 24' 48,6" O</p> <p>Lomo de Mena</p> <p>R-13</p>	21,140
07,120	00,420	<p>TF-28</p> <p>Caseta</p> <p>02,360</p>	<p>28° 16' 21,6" N 16° 24' 57,3" O</p> <p>R-14</p>	20,720
07,450	00,330	<p>TF-28</p> <p>Calvario</p> <p>02,030</p>	<p>28° 16' 16,4" N 16° 25' 04,8" O</p> <p>R-15</p>	20,390
07,710	00,260	<p>TF-28</p> <p>Lomo Relleno</p> <p>01,770</p>	<p>28° 16' 12,6" N 16° 25' 08,4" O</p> <p>R-16</p>	20,130
08,310	00,600	<p>TF-28</p> <p>Lomo Amea</p> <p>01,170</p>	<p>28° 16' 07,7" N 16° 25' 18,8" O</p> <p>R-17</p>	19,530
08,980	00,670	<p>TF-28</p> <p>Montaña Arriba</p> <p>00,500</p>	<p>28° 15' 58,1" N 16° 25' 20,8" O</p> <p>R-18</p>	18,860

Distancia		DIRECCIÓN	INFORMACIONES	Kms. Regresivos
Total	Parcial			
09,480	00,500	<p>TF-28</p> <p>00,000</p>	<p>28° 15' 54,2" N 16° 25' 30,1" O</p> <p>META</p>	18,360
09,640	00,160	<p>TF-28</p> <p>El Escobonal</p>	<p>28° 15' 51,5" N 16° 25' 31,8" O</p> <p>C.Stop</p> <div style="border: 2px solid red; padding: 2px; display: inline-block;">El Escobonal</div>	18,200
09,910	00,270	<p>TF-28</p>	<p>Parque El Escobonal</p> <p>Cierre de Carretera</p>	17,930
11,040	01,130	<p>TF-617</p>	<p>①</p> <div style="border: 1px solid black; padding: 5px;"> <p>TF-617</p> <p>6 Autopista del Sur TF-1</p> <p>7 El Tablado</p> </div>	16,800
17,510	06,470	<p>TF-1</p>	<div style="border: 1px solid blue; padding: 5px; background-color: #0056b3; color: white;"> <p>TF - 1</p> <p>Aeropuerto Sur ➔</p> <p>Los Cristianos</p> </div>	10,330
17,660	00,150	<p>TF-1</p>	<p>Incorporación a TF-1</p>	10,180

Distancia		DIRECCIÓN	INFORMACIONES	Kms. Regresivos
Total	Parcial			
20,280	02,620		<p>!!!</p> <p>Estación de Servicios PRÓXIMA</p>	07,560
20,760	00,480	<p>TF-1 - Salida 34</p>	<p>Estación de Servicios CEPSA</p>	07,080
26,340	05,580	<p>Salida 39</p>	<p>!!!</p>	01,500
26,650	00,310	<p>TF-625</p>		01,190
26,760	00,110	<p>TF-625</p>		01,080
27,140	00,380	<p>TF-625</p>		00,700

Distancia		DIRECCIÓN	INFORMACIONES	Kms. Regresivos
Total	Parcial			
27,680	00,540	<p>TF-627</p>	<p>TF - 627</p> <p>Villa de Arico →</p>	00,160
27,840	00,160	<p>TF-627</p>	<p> CH 7</p> <p>28° 09' 54,2" N 16° 26' 05,1" O</p>	00,000
	+ 3' 00,090	<p>TF-627</p>	<p>Salida del TC-7 ARICO</p> <p>(Porís de Abona)</p> <p>Señal al Revés 28° 09' 53,1" N 16° 26' 07,9" O</p> <p> TC 7</p>	

TC - 7 Arico Viejo

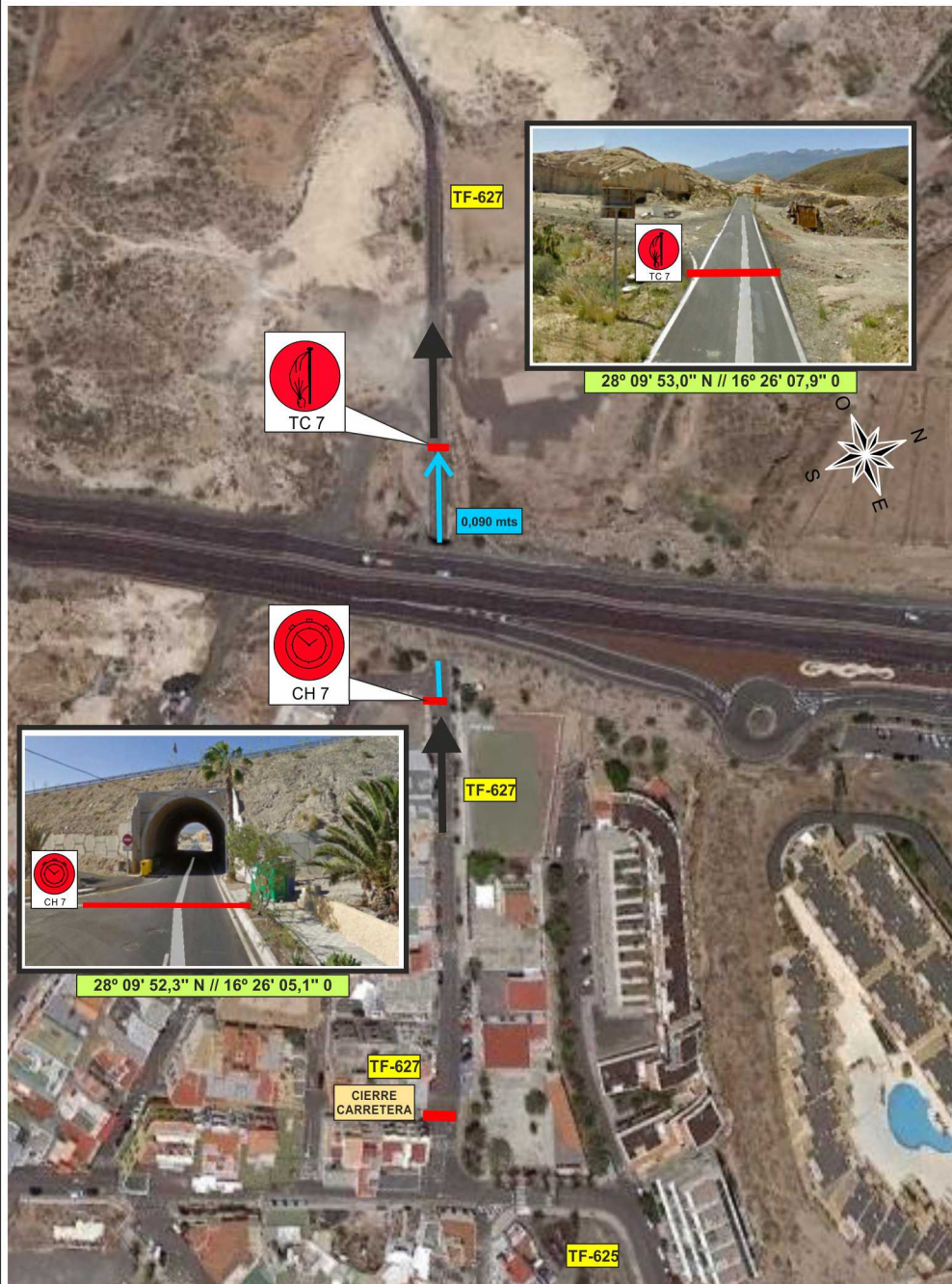
14,280 Kms.

En caso de Interrupción del TC, nueva hora desde el Control Stop:	7	To / a 8	TC/CH
	Distance Distancia	Average Promedio	Time Tiempo
	32,270 Km.	50,95 Km/h	0:38'

Ruta Alternativa

En caso de que el tramo sea neutralizado, seguir el recorrido alternativo hasta CH 8 en la página 143

CONTROL HORARIO Y SALIDA

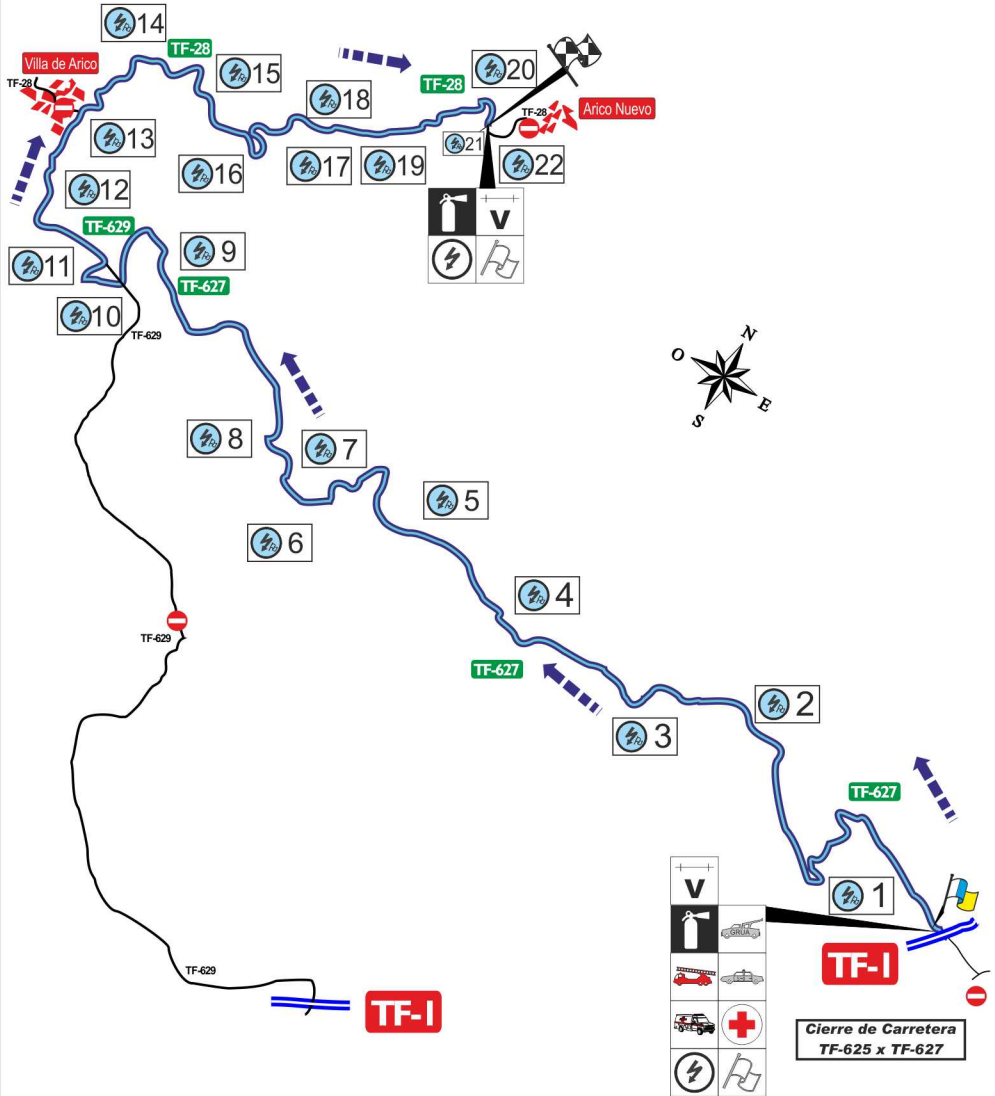


CONTROL DE LLEGADA y CONTROL STOP









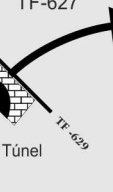






ARICO VIEJO

TC-7 14'280 Kms.



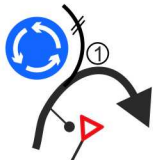

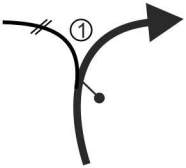

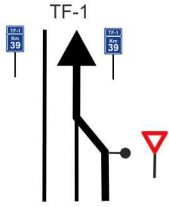

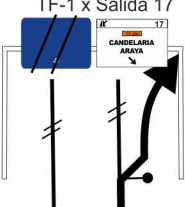
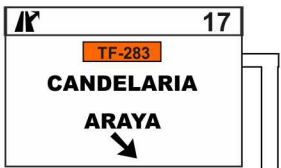





Etapa 1	Sección 3	CH TC 7 ARICO VIEJO	CH 8 Iguste Candelaria	Distancia 46,630	Tiempo 0:55'	Promedio 50,86	Sector 14
--------------------------	----------------------------	--------------------------------------	---	----------------------------	------------------------	--------------------------	----------------------------

Distancia		DIRECCIÓN	INFORMACIONES	Kms. Regresivos
Total	Parcial			
00,000	00,000	<p>TF-627</p> <p>14,280</p>	<p>28° 09' 53,0" N 16° 26' 07,9" O</p> <p>Salida Tc 7 ARICO VIEJO</p>	46,630
00,630	00,630	<p>TF-627</p> <p>13,650</p>	<p>28° 09' 57,3" N 16° 26' 30,0" O</p>	46,000
01,450	00,820	<p>TF-627</p> <p>12,830</p>	<p>28° 09' 48,1" N 16° 26' 33,5" O</p>	45,180
02,700	01,250	<p>TF-627</p> <p>11,580</p>	<p>28° 09' 47,5" N 16° 27' 06,7" O</p>	43,930
03,830	01,130	<p>TF-627</p> <p>10,450</p>	<p>28° 09' 42,7" N 16° 27' 42,1" O</p>	42,800
05,230	01,400	<p>TF-627</p> <p>09,050</p>	<p>28° 09' 37,7" N 16° 28' 13,4" O</p>	41,400

Distancia		DIRECCIÓN	INFORMACIONES	Kms. Regresivos
Total	Parcial			
06,050	00,820	TF-627  08,230	28° 09' 42,5" N 16° 28' 33,9" O  R-7	40,580
06,910	00,860	TF-627  07,370	28° 09' 43,8" N 16° 28' 57,6" O  R-8	39,720
07,510	00,600	TF-627  06,770	28° 09' 47,9" N 16° 29' 17,1" O  R-9	39,120
08,270	00,760	TF-627  06,010	28° 09' 40,8" N 16° 29' 17,1" O  R-10	38,360
08,710	00,440	TF-627 x TF-629  05,570	28° 09' 40,2" N 16° 29' 22,7" O  R-11 	37,920
09,650	00,940	TF-629  04,630	28° 09' 46,8" N 16° 29' 51,6" O  R-12	36,980

Distancia		DIRECCIÓN	INFORMACIONES	Kms. Regresivos
Total	Parcial			
10,040	00,390	<p>TF-629 x TF-28</p> <p>04,240</p>	<p>TF-28</p> <p>Arico Nuevo Arico Viejo →</p> <p>R-13</p>	36,590
10,940	00,900	<p>TF-28</p> <p>03,340</p>	<p>Teguedite →</p> <p>R-14</p>	35,690
11,360	00,420	<p>TF-28</p> <p>02,920</p>	<p>R-15</p>	35,270
11,590	00,230	<p>TF-28</p> <p>02,690</p>	<p>Teguedite →</p> <p>R-16</p>	35,040
12,070	00,480	<p>TF-28</p> <p>02,210</p>	<p>R-17</p>	34,560
12,500	00,430	<p>TF-28</p> <p>01,780</p>	<p>← C/ Polegre ← C/ La Vera</p> <p>R-18</p>	34,130

Distancia		DIRECCIÓN	INFORMACIONES	Kms. Regresivos
Total	Parcial			
12,880	00,380	<p>TF-28</p> <p>01,400</p>	<p>28° 10' 28,8" N 16° 29' 24,0" O</p>	33,750
14,280	01,400	<p>TF-28</p> <p>00,000</p>	<p>28° 10' 44,3" N 16° 28' 59,9" O</p> <p>Meta</p>	32,350
14,360	00,080	<p>TF-28</p>		32,270
14,670	00,310	<p>TF-28</p>	<p>28° 10' 48,5" N 16° 28' 52,2" O</p> <p>C. Stop</p>	31,960
15,120	00,450	<p>TF-625</p>	<p>!!!</p>	31,510
20,880	05,760	<p>TF-625</p>	<p>!!</p>	25,750

Distancia		DIRECCIÓN	INFORMACIONES	Kms. Regresivos
Total	Parcial			
21,030	00,150	25 TF-625 x Acceso a TF-1 	① 	25,600
21,090	00,060	26 Acceso a TF-1 	① 	25,540
21,280	00,190	27 TF-1 		25,350
43,430	22,040	28 TF-1 x Salida 17 	!! 	03,310
43,410	00,090	29 Salida 17 		03,220
43,730	00,320	30 TF-283 	!! ①  	02,900

Distancia		DIRECCIÓN	INFORMACIONES	Kms. Regresivos
Total	Parcial			
44,040	00,310	<p>TF-283</p>	<p>!!</p> <p>①</p>	02,590
44,130	00,090	<p>TF-283</p>	<p>①</p>	02,500
44,550	00,420	<p>TF-28 La Punta - Araya</p>	<p>①</p>	02,080
44,910	00,360	<p>TF-28 Igüeste</p>	<p>①</p>	01,720
46,630	01,720	<p>TF-28</p>	<p>28° 22' 29,4" N 16° 22' 07,2" O</p> <p>Control Horario</p> <p>(Marquesina)</p>	00,000
+ 3'	00,070	<p>TF-28</p> <p>TF-252 Igüeste</p> <p>CUATRO ESQUINAS</p>	<p>28° 22' 29,7" N 16° 22' 04,9" O</p> <p>Salida Tc 8</p>	

TC - 8 CUESTA LAS TABLAS

7,010 Kms.

En caso de Interrupción del TC, nueva hora desde el Control Stop:	8	To / a 8A	TC/CH
	Distance Distancia	Average Promedio	Time Tiempo
	14,230 Km.	39,00 Km/h	0:22'

Ruta Alternativa

En caso de que el tramo sea neutralizado, seguir el recorrido alternativo hasta CH 8A en la página 145

CONTROL HORARIO Y SALIDA




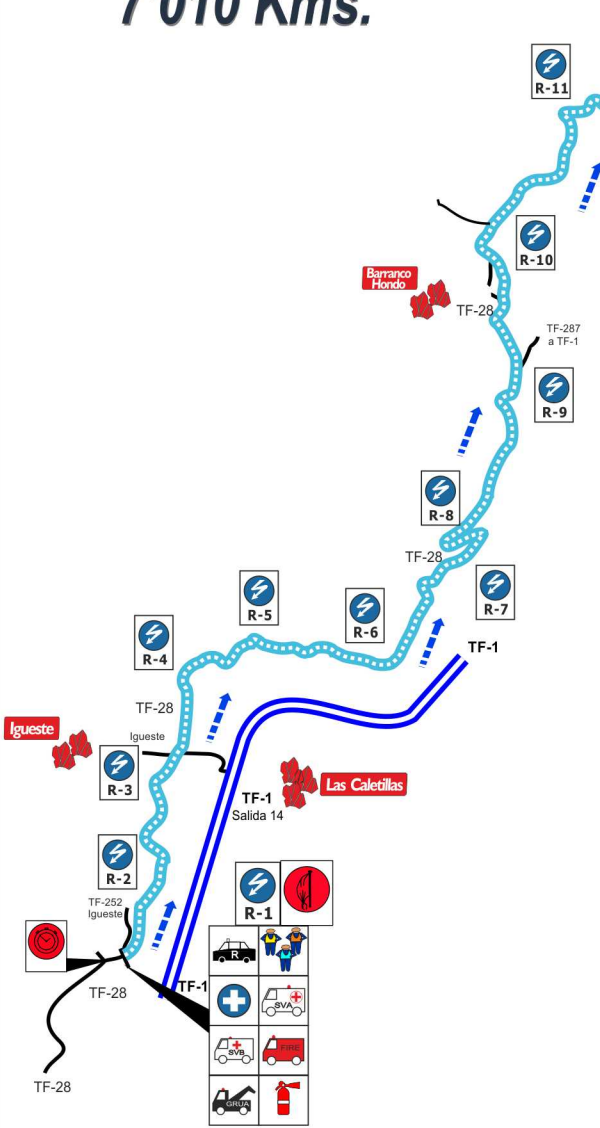
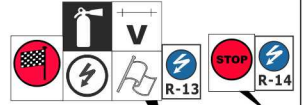
CONTROL DE LLEGADA y CONTROL STOP



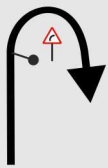


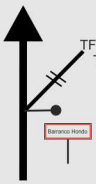


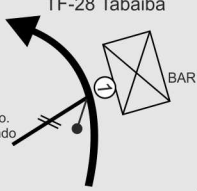









TC 8

CUESTA LAS TABLAS

7'010 Kms.


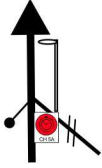



Distancia		DIRECCIÓN	INFORMACIONES	Kms. Regresivos
Total	Parcial			
00,000	00,000	<p>TF-28 TF-252 Igueste CUATRO ESQUINAS</p> <p>07,010</p>	<p>28° 22' 29,7" N 16° 22' 04,9" O</p> <p>Salida Tc 8</p> <p>TC 8 R-1</p>	11,220
00,770	00,770	<p>TF-28 ERA DE CAMPO</p> <p>06,240</p>	<p>28° 22' 50,0" N 16° 21' 58,4" O</p> <p>R-2</p>	10,450
01,040	00,270	<p>TF-28 Bco. Hondo Igueste TF-1</p> <p>05,970</p>	<p>28° 22' 56,6" N 16° 21' 55,0" O</p> <p>R-3</p>	10,180
01,300	00,260	<p>TF-28 Bco. Hondo BAR Agricola</p> <p>05,710</p>	<p>28° 23' 04,2" N 16° 21' 53,7" O</p> <p>R-4</p>	09,920
01,810	00,510	<p>TF-28 Bco. Hondo</p> <p>05,200</p>	<p>28° 23' 10,1" N 16° 21' 43,4" O</p> <p>R-5</p>	09,410
02,400	00,590	<p>TF-28 Bco. Hondo Alto Muro</p> <p>04,610</p>	<p>28° 23' 07,1" N 16° 21' 23,2" O</p> <p>R-6</p>	08,820

Distancia		DIRECCIÓN	INFORMACIONES	Kms. Regresivos
Total	Parcial			
03,280	00,880	TF-28 Bco. Hondo  03,730	28° 23' 22,4" N 16° 21' 12,6" O   R-7	07,940
04,180	00,900	TF-28 Bco. Hondo  02,830	28° 23' 44,2" N 16° 21' 02,4" O   R-8	07,040
04,710	00,530	TF-28 Tabaiba  02,300	28° 24' 00,0" N 16° 21' 04,5" O   R-9	06,510
04,860	00,150	TF-28 Tabaiba  02,150	28° 24' 03,4" N 16° 21' 05,3" O  R-10	06,360
05,390	00,530	TF-28  01,620	28° 24' 14,0" N 16° 20' 52,4" O   R-11 espejo	05,830
06,620	01,230	TF-28 Tabaiba  00,390	28° 24' 27,3" N 16° 20' 20,3" O  R-12	04,600

Etapa 1	Sección 3	CH TC 8 CUESTA LAS TABLAS	CH 8A P. ASISTENCIA	Distancia 11,220	Tiempo 0:25'	Promedio 26,93	Sector 15
--------------------------	----------------------------	--	--------------------------------------	----------------------------	------------------------	--------------------------	----------------------------

Distancia		DIRECCIÓN	INFORMACIONES	Kms. Regresivos
Total	Parcial			
07,010	00,390	13 	28° 24' 30,2" N 16° 20' 07,5" O META Poste de Luz 	04,210
07,320	00,310	14 	28° 24' 31,7" N 16° 19' 57,1" O C.Stop 	03,900
07,660	00,340	15 	CIERRE DE CARRETERA ① 	03,560
07,880	00,220	16 	① 	03,340
09,710	01,830	17 		01,510
10,350	00,640	18 	DISA ①	00,870

Distancia		DIRECCIÓN	INFORMACIONES	Kms. Regresivos
Total	Parcial			
10,910	00,560	Rec. Urb. 	C/ Cru de La Gallega	00,310
11,220	00,310	Rec. Urb. 	28° 25' 55,3" N 16° 19' 00,4" O C.H. P. Asistencia  C/ Cruz de la Gallega	00,000



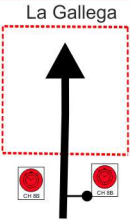

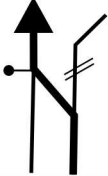
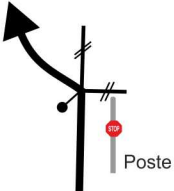







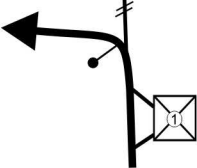



18-19 OCT 2024

50 Rallye Orvecame ISLA TENERIFE

Logos: FIA, CTAR AON, DXT tenerife, SANTACRUZ, INICIATIVA, CICAR, Recalvi

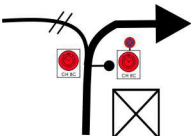




Notas:


Distancia		DIRECCIÓN	INFORMACIONES	Kms. Regresivos
Total	Parcial			
00,000	00,000	<p>La Gallega</p> 	<p>28° 25' 56,7" N 16° 19' 00,8" O</p> <p>Salida P. Asistencia</p> 	12,420
00,090	00,090			12,330
00,330	00,240	 <p>Poste</p>		12,090
00,840	00,510	<p>TF-28</p> 	 	11,580
01,480	00,640	<p>Polígono Industrial La Campana</p> 	<p>!!</p>  	10,940
01,630	00,150	<p>Polígono Industrial La Campana</p> 	 <p>CEPSA</p>	10,790

Distancia		DIRECCIÓN	INFORMACIONES	Kms. Regresivos
Total	Parcial			
01,840	00,210		<p>!! Situar en Carril Izquierdo</p>	10,580
02,280	00,440		<p>!! Carril Izquierdo</p>	10,140
03,160	00,880		<p>!! Incorporación a TF-1</p>	09,260
04,340	01,180			08,080
07,320	02,980			05,100
07,860	00,540		<p>!!!</p>	04,560

Distancia		DIRECCIÓN	INFORMACIONES	Kms. Regresivos
Total	Parcial			
10,240	02,380	<p>13</p> <p>Avda. Constitución</p>		02,180
11,160	00,920	<p>14</p> <p>Avda. Constitución</p>	<p>!!!</p> <p>Auditorio Adán Martín</p>	01,260
11,560	00,400	<p>15</p> <p>Avda. Constitución</p>		00,860
11,780	00,220	<p>16</p> <p>Avda. Fco. La Roche</p>	<p>Cambiar a carril Izquierdo</p> <p>Rotonda S. Sebastián</p> <p>Señal en el suelo</p>	00,640
11,910	00,130	<p>17</p> <p>Avda. Fco. La Roche x Avda. S. Sebastián</p>	<p>entrar en rotonda por carril Izquierdo</p>	00,510
12,020	00,110	<p>18</p> <p>Avda. S. Sebastián x C/ Bravo Murillo</p>	<p>!!! Paso Tranvía</p>	00,400

Etapa 1	Sección 3	CH 8B ASISTENCIA	CH 8C Pódium Final	Distancia 12,420	Tiempo 0:26'	Promedio 28,61	Sector 17
--------------------------	----------------------------	-----------------------------------	-------------------------------------	----------------------------	------------------------	--------------------------	----------------------------

Distancia		DIRECCIÓN	INFORMACIONES	Kms. Regresivos
Total	Parcial			
12,420	00,400	C/ Bravo Murillo x Pl. España 	28° 27' 58,9" N 16° 14' 50,3" O C.H.  CH 8C   parking Plaza España PUBLICO 24 H. 	00,000



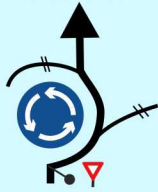


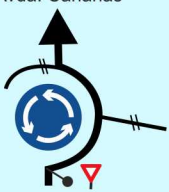

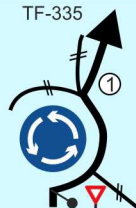



RECORRIDOS ALTERNATIVOS

Notas:

Distancia		DIRECCIÓN	INFORMACIONES	Kms. Regresivos
Total	Parcial			
00,000	00,000	Ctra Las Medianias 	28° 22' 28,1" N 16° 31' 16,8" O Salida Tc 1/4 Guachinche El Moreta Fin de Muro Jardín 	21,890
00,380	00,380	TF-21 		21,510
02,090	01,710	TF-21 	 	19,800
03,320	01,230	TF-21 	 	18,570
04,560	01,240	TF-211 	 	17,330
05,020	00,460	TF-5 	 	16,870

Distancia		DIRECCIÓN	INFORMACIONES	Kms. Regresivos
Total	Parcial			
10,500	05,480	<p>Salida 39</p>		11,390
10,850	00,350	<p>Los Realejos</p>	<p>Situar en carril Izquierdo</p>	11,040
10,870	00,020	<p>Los Realejos</p>		11,020
11,100	00,230	<p>Los Realejos</p>		10,790
11,210	00,110	<p>TF-334 Los Realejos</p> <p>C/ Los Cuartos</p>		10,680
11,460	00,250	<p>TF-334 Los Realejos</p>		10,430

Distancia		DIRECCIÓN	INFORMACIONES	Kms. Regresivos
Total	Parcial			
11,840	00,380	Avda. Canarias 		10,050
11,920	00,080	Avda. Canarias 		09,970
12,260	00,340	Avda. Canarias 		09,630
12,560	00,300	TF-335 	① 	09,330

SEGUIR EN EL ROAD BOOK

1ª Sección - Sector 2:

Pag: 20 - Viñeta: 46

2ª Sección - Sector 7:

Pag: 58 - Viñeta: 46

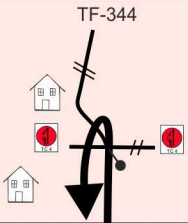

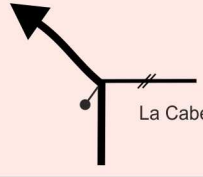


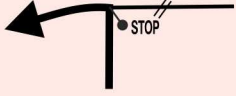
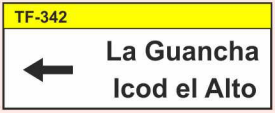
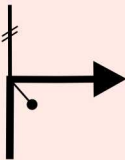

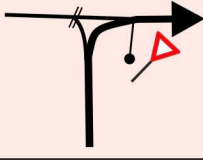


Notas:

Distancia		DIRECCIÓN	INFORMACIONES	Kms. Regresivos
Total	Parcial			
00,000	00,000	<p>TF-344</p>	<p>28° 22' 16,1" N 16° 36' 45,8" O</p> <p>Salida Tc 2</p>	20,010
00,340	00,340	<p>TF-344</p>		19,670
00,930	00,590	<p>TF-342</p>		19,080
01,820	00,890	<p>TF-342</p>	<p>STOP</p>	18,190
06,960	05,140	<p>TF-352</p>		13,050
09,790	02,830	<p>TF-5</p>		10,220

Etapa 1	Sección 1	RECORRIDO ALTERNATIVO		Distancia	Tiempo	Promedio	Sector 3
		CH TC 2	LA CABEZADA - LA GUANCHA →	CH 2A Reagrupamiento	20,010	0:42'	25,58

Distancia		DIRECCIÓN	INFORMACIONES	Kms. Regresivos
Total	Parcial			
11,360	01,570	TF-5 Puerto Cruz 		08,650

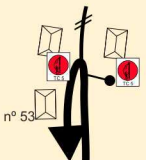









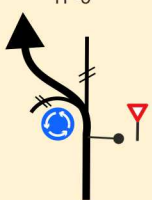

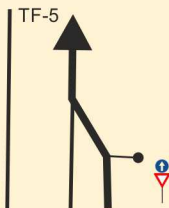



SEGUIR EN EL ROAD BOOK
1ª Sección - Sector 3
Pag: 32 - Viñeta 36

Distancia		DIRECCIÓN	INFORMACIONES	Kms. Regresivos
Total	Parcial			
00,000	00,000	TF-344 	28° 22' 16,1" N 16° 36' 45,8" O Salida Tc 4 	42,360
00,340	00,340	TF-344  La Cabezada		42,020
00,930	00,590	TF-342 		41,430
01,820	00,890		 STOP	40,540
06,960	05,140	TF-352 		35,400
09,790	02,830	TF-5 	 	32,570

Etapa 1	Sección 2	RECORRIDO ALTERNATIVO	Distancia	Tiempo	Promedio	Sector
		LA CABEZADA - LA GUANCHA →	42,360	1:05'	39,10	8
CH TC 4		CH 5 Casas Altas				

Distancia		DIRECCIÓN	INFORMACIONES	Kms. Regresivos
Total	Parcial			
11,360	01,570	TF-5 Puerto Cruz 		31,000
	7			

SEGUIR EN EL ROAD BOOK
1ª Sección - Sector 3
Pag: 32 - Viñeta 36

Distancia		DIRECCIÓN	INFORMACIONES	Kms. Regresivos
Total	Parcial			
00,000	00,000	TF-228 	<div style="display: flex; justify-content: space-between;"> <div style="text-align: left;"> <p>28° 28' 35,2" N 16° 24' 08,4" O</p> <p>SALIDA</p>       </div> <div style="border: 1px solid black; padding: 5px; background-color: #ffff00;"> <p>TF-228</p> <p>↑ Agua Gacía Bco. Las Lajas La Esperanza</p> </div> </div>	18,060
00,210	00,210			17,850
00,550	00,340	TF-228 	<div style="border: 1px solid black; padding: 5px; background-color: #ffff00;"> <p>TF-228</p> <p>Los Naranjeros 1,5</p> </div> <div style="border: 1px solid black; padding: 5px; background-color: #0056b3; color: white;"> <p style="text-align: center; font-size: small;">TF-5</p> <p>Aeropuerto Norte → 7 Santa Cruz 18</p> </div>	17,510
01,180	00,630	TF-228 	<div style="border: 1px solid black; padding: 5px; background-color: #ffff00;"> <p>TF-228</p> <p>Los Naranjeros 1</p> </div> <div style="border: 1px solid black; padding: 5px; background-color: #0056b3; color: white;"> <p style="text-align: center; font-size: small;">TF-5</p> <p>Aeropuerto Norte → 6 Santa Cruz 17</p> </div>	16,880
01,350	00,170	TF-5 	 <div style="border: 1px solid black; padding: 5px; background-color: #0056b3; color: white; margin-top: 10px;"> <p style="text-align: center; font-size: small;">TF-5</p> <p>← 6 → Aeropuerto Norte 17 Santa Cruz</p> </div>	16,710
01,450	00,100	TF-5 	 <div style="display: flex; align-items: center; margin-top: 10px;">  <div style="margin-left: 10px;"> <p>Incorporación a TF-5</p> </div> </div> 	16,610

Distancia		DIRECCIÓN	INFORMACIONES	Kms. Regresivos
Total	Parcial			
09,830	08,380	<p>Salida 8B - TF-24</p>	<p>!!!</p>	08,230
00,000	00,000	<p>TF-24</p>		00,000
00,000	00,000	<p>TF-265</p>	<p>TF - 265</p> <p>El Coromoto Los Baldíos Llano del Moro</p>	00,000
00,000	00,000	<p>TF-265</p>	<p>TF - 265</p> <p>Los Baldíos Llano del Moro</p>	00,000
00,000	00,000	<p>TF-272</p>	<p>TF - 272</p> <p>1 El Sobradillo 4 Barranco Grande 5 Taco</p>	00,000

SEGUIR EN EL ROAD BOOK
2ª Sección - Sector 9
Pag: 83 - Viñeta 28

Distancia		DIRECCIÓN	INFORMACIONES	Kms. Regresivos
Total	Parcial			
00,000	00,000	<p>TF-28</p>	<p>28° 18' 24,7" N 16° 24' 49,8" O</p> <p>SALIDA TC 6</p>	22,220
01,160	01,160	<p>TF-28 x TF-61</p>	<p>TF-61</p> <p>Autopista del Sur</p> <p>El Puertito →</p>	21,060
02,030	00,870	<p>TF-61</p>	<p>TF-61</p> <p>El Puertito</p>	20,190
03,910	01,880	<p>TF-61</p>	<p>DISA</p> <p>TF-61</p> <p>El Puertito</p>	18,310
04,260	00,350	<p>TF-1</p>	<p>TF - 1</p> <p>← Aeropuerto Sur Los Cristianos</p>	17,960
04,380	00,120	<p>TF-1</p>	<p>TF-1</p> <p>Incorporación a TF-1</p>	17,840

Distancia		DIRECCIÓN	INFORMACIONES	Kms. Regresivos
Total	Parcial			
04,630	00,250		<p>!!!</p>	17,590
14,660	10,030		<p>!!!</p>	07,560

SEGUIR EN EL ROAD BOOK
1ª Sección - Sector 2:
Pag: 15 - Viñeta: 26

Distancia		DIRECCIÓN	INFORMACIONES	Kms. Regresivos
Total	Parcial			
00,000	00,000	<p>TF-627</p>	<p>28° 09' 53,1" N 16° 26' 07,9" O</p> <p>Salida Tc 7 ARICO VIEJO</p>	26,820
00,240	00,240	<p>TF-627 x TF-625</p>	<p>TF - 625</p>	26,570
00,770	00,530	<p>TF-625</p>		26,050
01,170	00,400	<p>TF-1</p>	<p>!!!</p> <p>TF-1 Santa Cruz →</p>	25,650
01,260	00,090	<p>TF-1</p>	<p>TF-1 Santa Cruz →</p>	25,560
01,580	00,320	<p>TF-1</p>	<p>Incorporación a TF-1</p>	25,240

Etapa 1	Sección 3	CH TC 7 ARICO	→	CH 8 Iguate de Candelaria	Distancia 26,820	Tiempo 0:55'	Promedio 29,25	Sector 14
--------------------------	----------------------------	--------------------------------	---	--	----------------------------	------------------------	--------------------------	----------------------------

Distancia		DIRECCIÓN	INFORMACIONES	Kms. Regresivos
Total	Parcial			

SEGUIR EN EL ROAD BOOK

3ª Sección - Sector 14:

Pag: 113 - Viñeta: 27

Distancia		DIRECCIÓN	INFORMACIONES	Kms. Regresivos
Total	Parcial			
00,000	00,000	<p>TF-28</p>	<p>28° 22' 29,7" N 16° 22' 04,9" O</p> <p>Salida Tc 8</p>	14,230
01,780	01,780	<p>TF-28</p>		12,450
02,150	00,370	<p>TF-283</p>	<p>①</p>	12,080
02,540	00,390	<p>TF-1 Santa Cruz</p>	<p>①</p>	11,690
02,700	00,160	<p>TF-1 Santa Cruz</p>		11,530
02,940	00,240	<p>TF-1 Santa Cruz</p>	<p>①</p>	11,290

Distancia		DIRECCIÓN	INFORMACIONES	Kms. Regresivos
Total				
03,370	00,430		Incorporación a TF-1 	10,860
11,220	07,850	Salida 7 	 	03,010
11,720	00,500	Salida 7 - El Chorrillo 	 	02,510
13,640	01,920	TF-24 TF-28 - Bco Hondo 	 	00,590

SEGUIR EN EL ROAD BOOK
3ª Sección - Sector 15
Pag: 121 - Viñeta 17



K

O

MOSTRAR EN CASO DE NO NECESITAR ASISTENCIA MÉDICA
Teléfono Dirección de Carrera: 618 540 613



S

O

S

**MOSTRAR EN CASO DE SI NECESITAR
ASISTENCIA MÉDICA**

Teléfono Dirección de Carrera: 618 540 613