



50 Rallye Orvecame ISLA TENERIFE Histórico '24

CAMPEONATO DE ESPAÑA DE RALLYES DE VEHÍCULOS HISTÓRICOS



13|14 SEP '24
www.rallyeistatenerife.com



Orvecame
Organización Vehículos Cabrera Medina



CICAR
Canary Islands Car



Descripción	Página
Índice	A
Índice	A1
Itinerario 1	B
Itinerario 2	B1
Solicitud Nueva Salida	C
Signos empleados	D
Signos e Interpretación	E
Ubicación Tramo Calibración	F
Tramo Calibración	F1
Mapa General	G
Anexo 1 - Plano General de Ubicaciones Sede del Rallye	G1
Anexo 2 - Plano Verificaciones, Parque Cerrado y Pódium	G2
Anexo 3 - Plano Parque Asistencias	G3
Anexo 4 - Plano Reagrupamiento Los Realejos	G4
Anexo 5 - Plano Asistencia Remota Los Realejos	G5
Anexo 6 - Plano Chicanes TC-La Cabezada - La Guancha	G6
Procedimiento de Seguridad en Accidente	H
Funcionamiento GPS de Seguridad	I
Recorrido Zona Asistencia a Verificaciones y Parque Cerrado	J
Recorrido Ceremonia de Salida a Zona Asistencia	K

ROAD-BOOK - ÍNDICE

1ª SECCIÓN

SECTOR	SALIDA	LLEGADA	LOCALIZACION		
1	CH0	CH1	Salida Asistencia	CH1 Medianías	3
2	TC1	CH2	TC1 MEDIANIAS - LAS LLANADAS 1	CH2 La Cabezada	9
3	TC2	CH3	TC2 LA CABEZADA - LA GUANCHA 1	CH3 La Vega	23
4	TC3	CH3A	TC3 LA VEGA - EL TANQUE 1	REA 1 - Los Realejos	35

2ª SECCIÓN

SECTOR	SALIDA	LLEGADA	LOCALIZACION		
5	CH3B	CH3C	CH3B Salida REA	CH3C Asistencia R Los Realejos	49
6	Asistencia Remota Los Realejos				51
7	CH3D	CH4	CH3D Salida Asistencia R Los Realejos	CH4 Medianías	53
8	TC4	CH5	TC4 MEDIANIAS - LAS LLANADAS 2	CH5 La Cabezada	55
9	TC5	CH6	TC5 LA CABEZADA - LA GUANCHA 2	CH6 La Vega	59
10	TC6	CH6A	TC6 LA VEGA - EL TANQUE 2	CH 6A REA 2 - Los Realejos	73
					85

3ª SECCIÓN

SECTOR	SALIDA	LLEGADA	LOCALIZACION		
11	CH 6B	CH6C	CH6B Salida REA	CH6C Asistencia R Los Realejos	99
12	Asistencia Remota Los Realejos				101
13	CH6D	CH7	CH6D Salida Asistencia R Los Realejos	CH7 Medianías	103
14	TC7	CH7A	TC7 MEDIANIAS - LAS LLANADAS 3	CH7A REA 3 - Los Realejos	105
					109

4ª SECCIÓN

SECTOR	SALIDA	LLEGADA	LOCALIZACION		
15	CH 7B	CH7C	CH3B Salida REA	CH7C Asistencia Santa Cruz	123
16	Asistencia Santa Cruz				125
17	CH7D	CH8	CH7D Salida Asistencia	CH8 Candelaria	131
18	TC8	CH9	TC8 CANDELARIA - LA HIDALGA	CH9 Los Loros	133
19	TC9	CH9A	TC9 LOS LOROS - EL DIABLILLO	CH9A Asistencia Santa Cruz	137
20	Asistencia Santa Cruz				147
21	CH9B	CH9C	CH9B Salida Asistencias	CH9C entrada Pódium	161
					163

RECORRIDOS ALTERNATIVOS

SECTOR	SALIDA	LLEGADA	LOCALIZACION		
2/7	TC1/4	CH2/4	TC - MEDIANIAS - LAS LLANADAS	CH Llegada LA CABEZADA	167
3/9	TC2/5	CH3/6	TC - LA CABEZADA - LA GUANCHA	CH Llegada LA VEGA	169
4/10	TC3/6	CH3A/6A	TC - LA VEGA - EL TANQUE	CH Llegada REA LOS REALEJOS	173
14	TC7	CH7A	TC - MEDIANIAS - LAS LLANADAS	CH Llegada REA LOS REALEJOS	175
18	TC8	CH9	TC - CANDELARIA - LA HIDALGA	CH Llegada LOS LOROS	177
19	TC9	CH9A	TC - LOS LOROS - EL DIABLILLO	CH Llegada ASISTENCIAS	181
					185

SOS/OK TELÉFONO EMERGENCIAS

189

ITINERARIO HORARIO

Itinerario / Itinerary (1)

Ceremonia de Salida (Start) Viernes, 13 Septiembre 2024

Hora 1º
First Car

Ceremonia Salida (Start)-Plaza España Santa Cruz Capital.

18:30

ETAPA - (Leg) Sábado 14 septiembre 2024 - (Sección 1 y 2) (Section 1 & 2)

TC/CH SS	LOCALIZACIÓN	Dist.TC SS Dist.	Dist. Enlace Liaison dist.	Dist.Total Total Dist.	Tiempo Imp. Target Time	Media Kms/h	Hora 1º First Car
----------	--------------	---------------------	-------------------------------	---------------------------	----------------------------	----------------	----------------------

0	Salida Asistencia (Service OUT)						8:00	1
RZ 1	Salida (OUT) CHO							
	Dist. al próximo (to next) Refuel (OUT) CH3D	(36,780)	(96,640)	(133,420)				
1	Medianías		39,490	39,490	0:50	47,38	8:50	
	TC-SS1 MEDIANÍAS - LAS LLANADAS 1	11,171			0:03		8:53	
2	La Cabezada		16,499	27,670	0:42	39,53	9:35	
	TC-SS2 LA CABEZADA - LA GUANCHA 1	13,935			0:03		9:38	
	Refuel Remoto Santa Catalina							
3	La Vega		14,505	28,440	0:42	40,63	10:20	
	TC-SS3 LA VEGA - EL TANQUE 1	11,674			0:03		10:23	
3A	Entrada Rea 1 (Regroup IN 1) Los Realejos		25,456	37,130	0:52	42,87	11:15	
	Reagrupamiento (Regroup) 1	36,780	95,950	132,730	0:20			

3B	Salida Rea (Regroup OUT) Los Realejos						11:35	2
3C	Entrada Asist. Remota (Service IN) Los Realejos		0,690	0,690	0:07	5,91	11:42	
	Asistencia Remota 1 / Remote Service 1	36,780	96,640	133,420	0:30			
3D	Salida Asistencia (Service OUT)						12:12	
RZ-2	Salida (OUT) CH3D							
	Dist. al próximo (to next) Refuel salida (OUT) CH6D	(36,780)	(70,460)	(107,240)				
4	Medianías		12,620	12,620	0:25	30,29	12:37	
	TC-SS4 MEDIANÍAS - LAS LLANADAS 2	11,171			0:03		12:40	
5	La Cabezada		16,499	27,670	0:42	39,53	13:22	
	TC-SS5 LA CABEZADA - LA GUANCHA 2	13,935			0:03		13:25	
	Refuel Remoto Santa Catalina							
6	Las Cruces		14,505	28,440	0:42	40,63	14:07	
	TC-SS6 LA VEGA - EL TANQUE 2 (TC+)	11,674			0:03		14:10	
6A	Entrada Rea 2 (Regroup IN 2) Los Realejos		25,456	37,130	0:52	42,87	15:02	
	Reagrupamiento (Regroup) 2	36,780	69,770	106,550	0:20			

ITINERARIO HORARIO

Itinerario / Itinerary (2)

ETAPA - (LEG) Sábado 14 septiembre 2024 - (Sección 3 y 4) (Section 3 & 4)

TC/CH SS	LOCALIZACIÓN	Dist.TC SS Dist.	Dist. Enlace Liaison dist.	Dist.Total Total Dist.	Tiempo Imp. Target Time	Media Kms/h	Hora 1º First Car
----------	--------------	---------------------	-------------------------------	---------------------------	----------------------------	----------------	----------------------

6B	Salida Rea (Regroup OUT) Los Realejos						15:22	3
6C	Entrada Asist. Remota (Service IN) Los Realejos		0,690	0,690	0:07	5,91	15:29	
Asistencia Remota 2 / Remote Service 2			0,690	0,690	0:20			
6D	Salida Asistencia (Service OUT)						15:49	
RZ-3	Salida (OUT) CH6D							SECCIÓN 3
	Dist. al próximo (to next) Refuel Salida (OUT) CH7B	(11,171)	(63,019)	(74,190)				
7	Medianías		12,620	12,620	0:25	30,29	16:14	
TC-SS7 MEDIANÍAS - LAS LLANADAS 3		11,171			0:03		16:17	
7A	Entrada Rea 3 (Regroup IN 3) Los Realejos		7,489	18,660	0:27	41,47	16:44	
Reagrupamiento (Regroup) 3		11,171	20,799	31,970	0:20			

7B	Salida Rea (Regroup OUT) Los Realejos						17:04	4
7C	Entrada Asist.(Service IN) Santa Cruz		42,220	42,220	0:46	55,07	17:50	
Asistencia / Service "A"		11,171	42,220	42,220	0:30			
7D	Salida Asistencia (Service OUT)						18:20	
RZ-4	Salida (OUT) CH7D							SECCIÓN 4
	Distancia a fin de Rallye (end of Rally)	(26,918)	(56,472)	(83,390)				
8	Candelaria		20,920	20,920	0:32	39,23	18:52	
TC-SS8 CANDELARIA - LA HIDALGA		6,823			0:03		18:55	
9	Los Loros		7,447	14,270	0:20	42,81	19:15	
TC-SS9 LOS LOROS - EL DIABLILLO		20,095			0:03		19:18	
9A	Entrada Asist.(Service IN) Santa Cruz		26,965	47,060	0:52	54,30	20:10	
Asistencia / Service "B"		26,918	55,332	82,250	0:10			
9B	Salida Asistencia (Service OUT)						20:20	
9C	Entrada Pódium - Parque Cerrado. (Parc Fermé IN)		1,140	1,140	0:10	9,54	20:30	
Distancia Total (Total Dist)		111,649	284,071	395,720			Orto / Sunrise: 07:50 h Ocaso / Sunset: 20:09 h	

TOTALES	Dist.TC SS Dist.	Dist. Enlace Liaison dist.	Dist.Total Total Dist.	%
<i>Etapas (Leg): 1</i>				
<i>Totales Rallye (Rally Totals) TC/SS : 9</i>	111,649	284,071	395,720	28,21%
<i>TC/SS a reconocer(63,698 kms.)</i>				

REINCORPORACIÓN A LA CARRERA - Nueva Salida



Solicitud Nueva Salida

A: DIRECTOR DE CARRERA 50 RALLYE ORVECAME ISLA TENERIFE HISTÓRICO
COMISARIOS DEPORTIVOS

Participante

VEHICULO Nº

En el 50 Rallye Orvecame Isla Tenerife Histórico, el equipo formado por:

Concursante:

Lic Nº

--	--

Piloto:

Lic Nº

--	--

Copiloto:

Lic Nº

--	--

EXPONE:

Que durante el desarrollo de la Prueba, el vehículo participante no ha podido completar una o más secciones, por lo que:

SOLICITO:

En virtud de lo dispuesto en el art. 22.3 del Reglamento Deportivo del CERVH/2024, acogerme a la fórmula de **NUEVA SALIDA** del equipo en la sección nº: ____ (marcar con una cruz) conociendo que sólo podré usar esta fórmula una vez.

- Sección 2
 Sección 3
 Sección 4

En Santa cruz de Tenerife, a las ____ horas del día ____ de septiembre de 2024

Firma

Nombre y Apellidos persona que lo solicita y contacto.

En caso de que no se pueda entregar original de esta solicitud, será admitido el documento cumplimentado mediante captura de imagen enviada a los Oficiales Relaciones con los Participantes via Whatsapp o mail.

SIGNOS EMPLEADOS



Control Horario



Salida Tramo Cronometrado



Llegada Tramo Cronometrado



Control Stop



Marcaje Neumáticos



Zona de Repostaje



Zona de Asistencia



Radio Enlace

R-1

28° 12' 21,0" N
16° 25' 37,0" O

Coordenadas GPS



Médico



Ambulancia SVB / SVA



Bomberos



Grúa



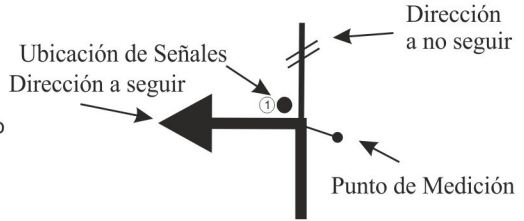
Coche de Seguridad "R"



Casas



Estación de Servicios



Mucha Atención



Atención



130 m Pasar la página con rapidez



Semáforo



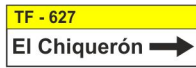
Punto Km.



Señal de Tráfico al revés



Señal de Tráfico



Señal a seguir



Señal a NO seguir

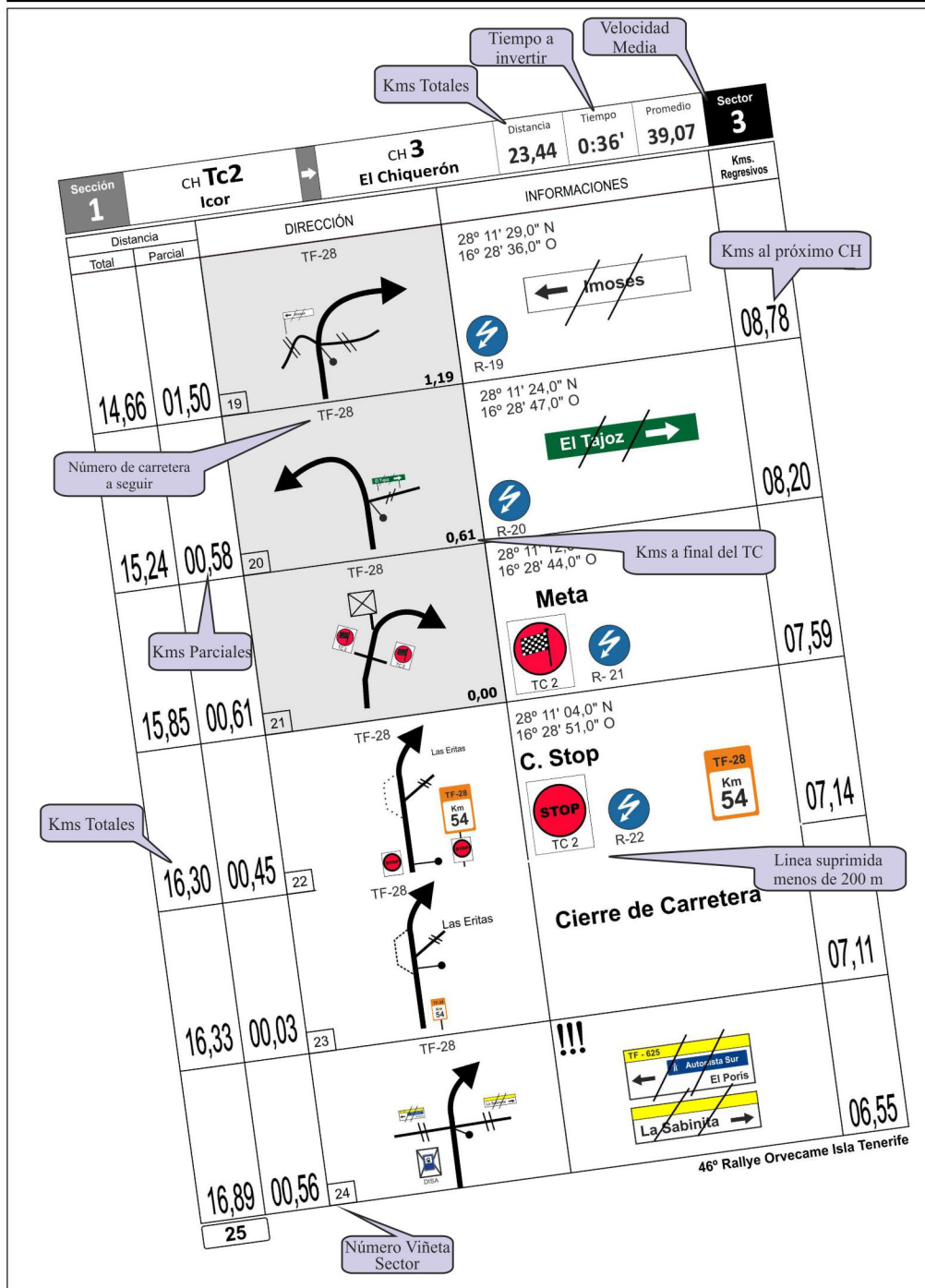


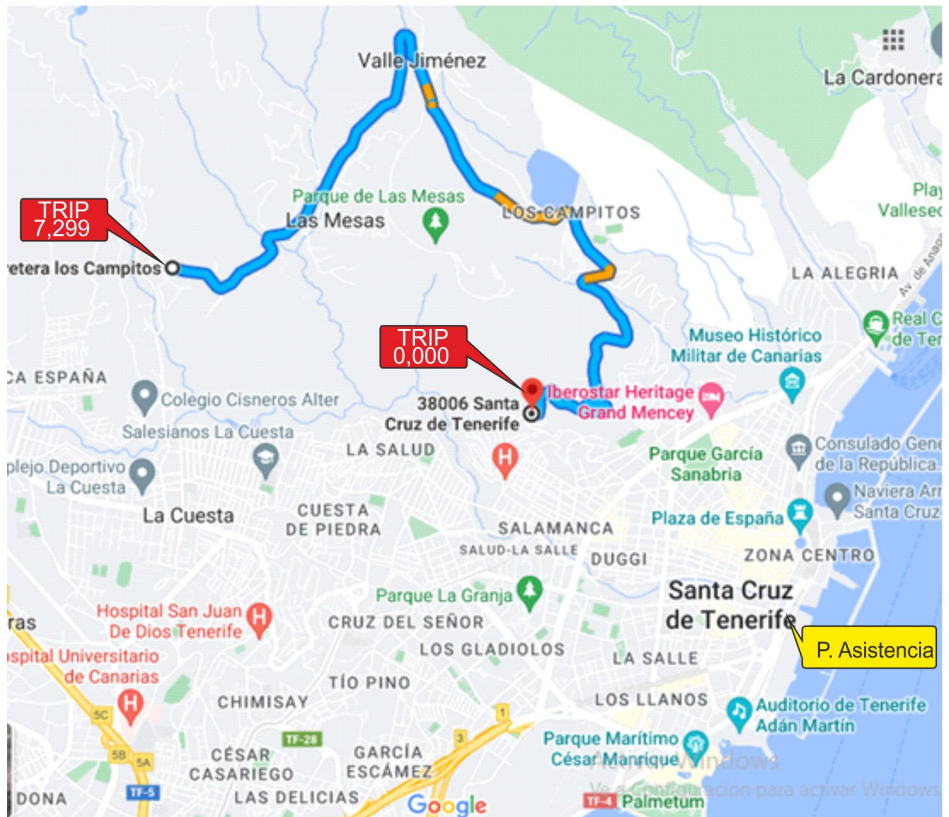
Señal a NO seguir



Señal a seguir

SIGNOS E INTERPRETACIÓN





Desde Parque de Asistencia a tramo de Calibración

Ubicación de salida para GPS:
 Avda. Marítima - Salida P. Asistencia - 11min. (4,8 Kms)
 TF-111 Los Campitos PK 1
 Alternativa de Ruta: por Av. Barranco Santos
 38006 Santa Cruz de Tenerife

Desde meta del tramo de Calibración a Parque de Asistencia

Ubicación de salida para GPS:
 Estación Océano Valle de Tabares
 Como llegar a P. Asistencia:
 Avda. Marítima Aparcamientos Edf. Hacienda e Intercambiador - 19min. (9 Kms)
 Alternativa de Ruta: por TF-5
 38003 Santa Cruz de Tenerife

Todo el Rallye se ha medido por el carril derecho en orden de marcha, con una conducción centrada dentro del carril, sin recortes, forzando el trazado natural en las curvas para no perder el margen de distancia del lado derecho de la calzada

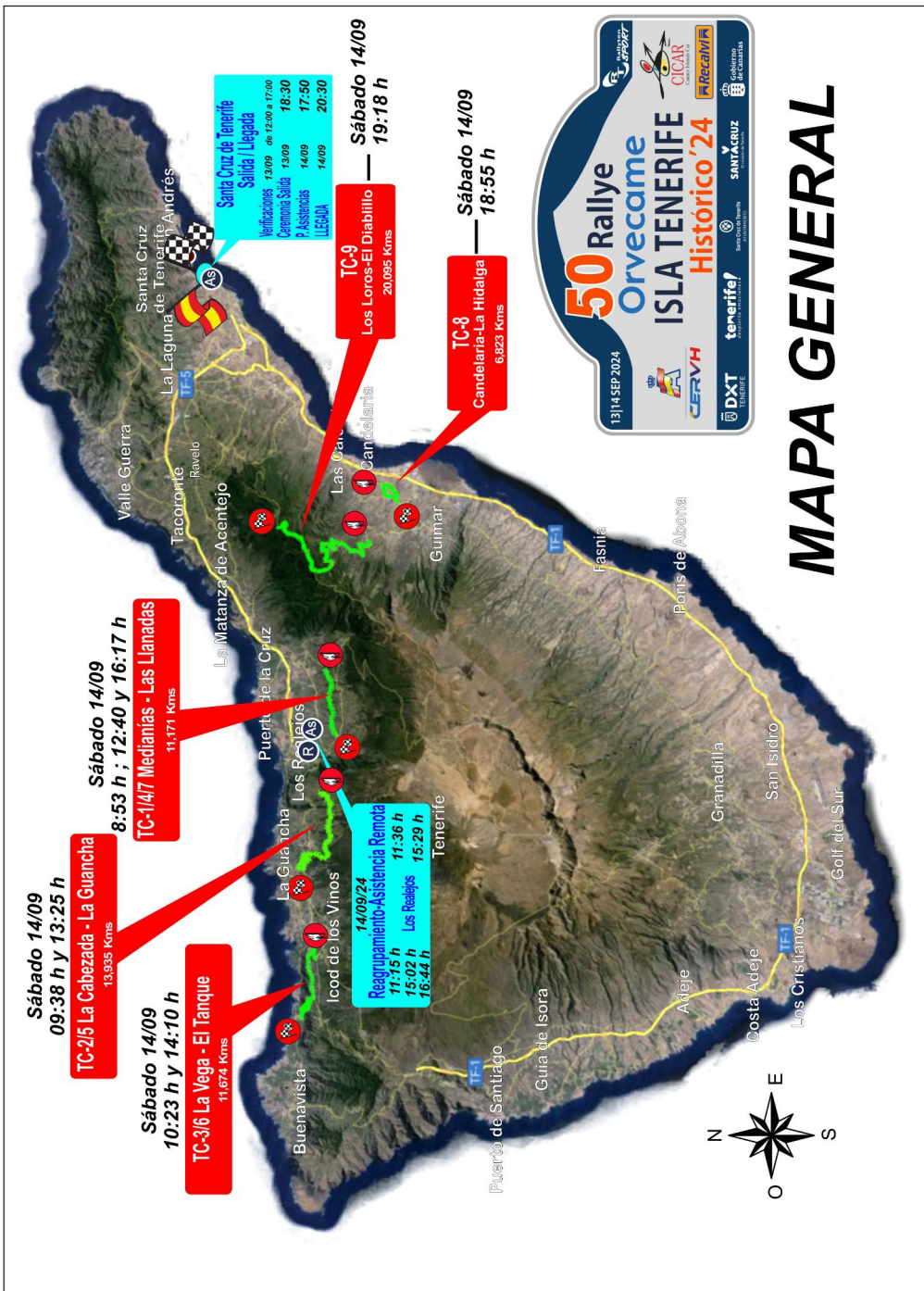
Localización:

Ctra. TF-111, Los Campitos – Valle Tabares, Distancia 7,299 Kms

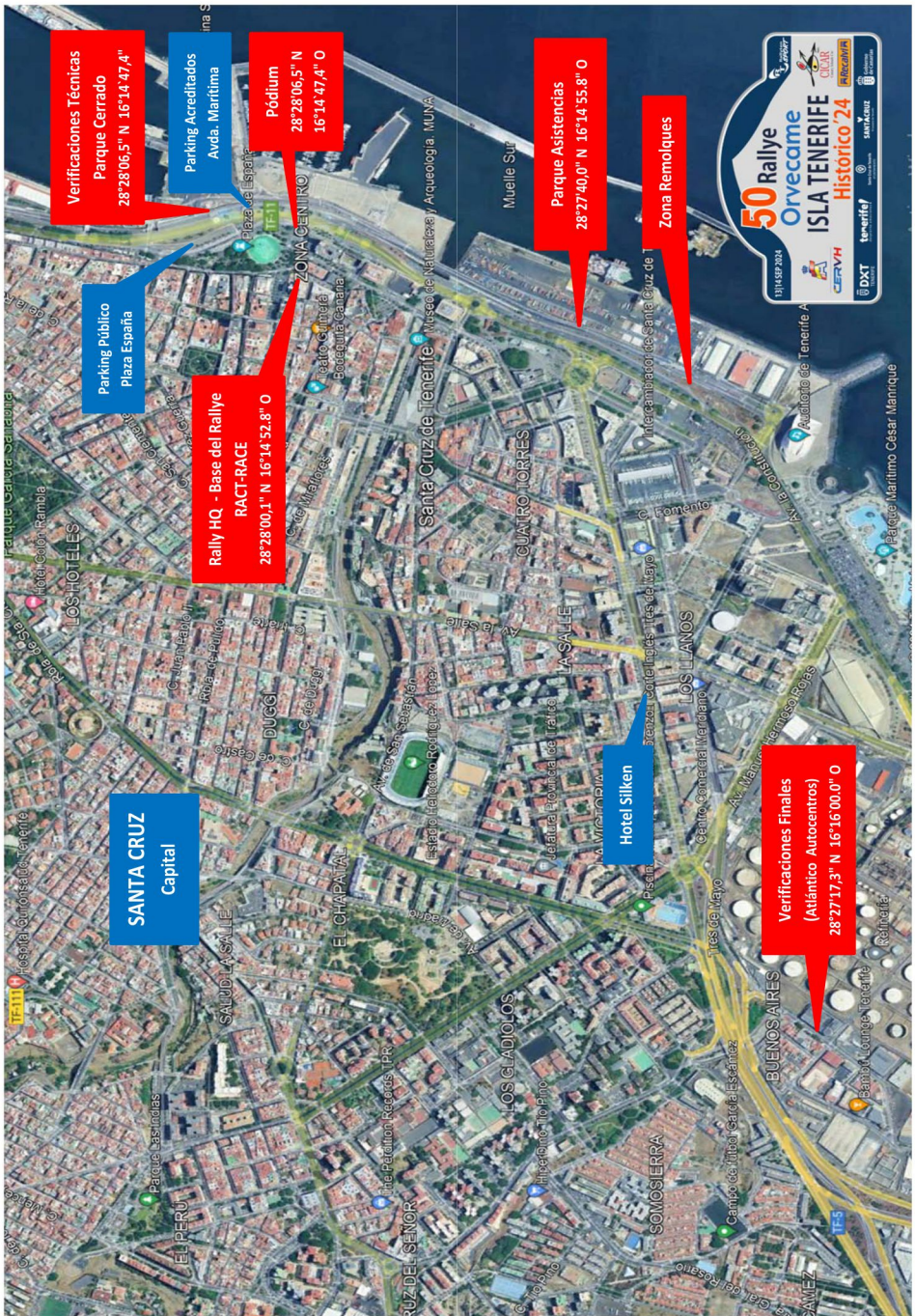
De PK 1,000 a PK 8,299 Señal ceda el paso a la entrada rotonda "Estación de Servicios Océano"

Distancia		DIRECCIÓN	INFORMACIONES	Kms. Regresivos
Total	Parcial			
00,000	00,000	<p>TF-111 $28^{\circ} 28' 29,3''$ N $16^{\circ} 15' 54,6''$ O</p>		07,299
03,938	03,938	<p>TF-111</p>		03,361
07,299	03,361	<p>TF-111</p> <p>Estación Océano</p> <p>$28^{\circ} 29' 00,4''$ N $16^{\circ} 17' 21,3''$ O</p>		0,000

MAPA GENERAL



PLANO GENERAL DE UBICACIONES SEDE DEL RALLYE



50 RALLYE ORVECAME ISLA TENERIFE HISTÓRICO'24 PARQUE DE ASISTENCIA

AVENIDA MARÍTIMA / AVENIDA LA CONSTITUCIÓN (Aparcamientos entre Edf. Hacienda e Intercambiador) - Santa Cruz de Tenerife



OCUPACIÓN
INICIO: de 00:00 h del 13 de Septiembre de 2024
FINAL: a 23:00 h del 14 de Septiembre de 2024

PLANO ASISTENCIA REMOTA

Finca El Llano - Los Realejos



ANEXO 6

CHICANES: TC LA CABEZADA - LA GUANCHA



La chicane empieza en señal de 40, "poste" y de 11 m en 11m.

DISTANCIA

9,200 Kms

G.P.S.

28° 22' 24,3" N
16° 39' 32,1" O




DISTANCIA

11,750 Kms

G.P.S.

28° 22' 41,7" N
16° 40' 14,0" O



Colocación 100 mts. antes



Distancia entre barreras
11 Mts

PROCEDIMIENTO DE SEGURIDAD EN ACCIDENTE

- Todos los concursantes deberán estar familiarizados con el Reglamento Deportivo de los Rallyes, así como con el Anexo III del Reglamento de Rallyes de Asfalto.
- Cuando haya un cartel "**SOS**" de color rojo es OBLIGATORIO detenerse y prestar asistencia a la tripulación que necesita ayuda. Usted es responsable de ayudar a los accidentados y de asegurarse de que los servicios de seguridad se movilicen lo más rápido posible.
- La primera tripulación que llegue al lugar del accidente debe detenerse e informar al siguiente coche sobre los detalles.
- El siguiente coche deberá llevar la información que se detalla al SIGUIENTE puesto de radio, que podrá ser el control de llegada:
 - Número de competición de la tripulación involucrada
 - Si es que hay y cuantos miembros de la tripulación o personas del público han resultado heridas.
 - Si algún miembro de la tripulación o espectador está atrapado dentro o fuera del coche
 - Localización del accidente, citando el cruce más cercano o punto kilométrico más cercano según el Road-Book
 - Cualquier otra información de vital importancia, como por ejemplo agua o fuego
- Los siguientes vehículos deberán detenerse si se muestra el cartel
- Todos los concursantes que se detengan en un tramo deberán colocar el triángulo rojo por lo menos 50 m antes del lugar en que se ha detenido el coche, incluso si el mismo no se encuentra sobre la calzada.
- Si el equipo abandona el vehículo, deberá dejar la señal de "**OK**" verde para que sea visible para otros participantes
- El número de teléfono en caso de emergencia: **618 540 613**.
- Todo concursante que se retire del rally deberá informar al "relación con los competidores" y deberá de entregar sus carnets de ruta en el punto de control mas cercano lo antes posible.

TELEFONO DE EMERGENCIA: 618 540 613

FUNCIONAMIENTO GPS SEGURIDAD



GPS SEGURIDAD Y CRONOMETRAJE

Instrucciones

La pantalla se enciende automáticamente en los Tramos y Controles Horarios. En tramos de enlace, reagrupamientos y asistencia se apaga automáticamente pero sigue en funcionamiento.


El GPS únicamente se toca para comunicar S.O.S, accidente o avería. También para confirmar la recepción de informaciones y banderas.

FUERA DE LOS TRAMOS PERMANECE APAGADO ES NORMAL

Bandera Roja

En caso de ser avisado de Bandera Roja, debe confirmar su recepción pulsando el botón OK.

(mantener pulsado 1 segundo)

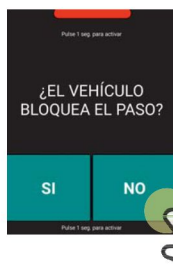


S.O.S.

Pulsar exclusivamente en caso de necesitar auxilio.
(mantener pulsado 1 segundo)

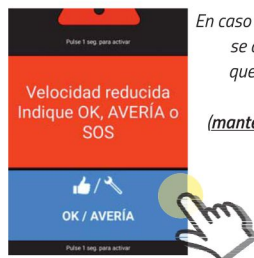
ACCIDENTE O AVERÍA

Pulsar para comunicar el estado de OK y si el vehículo bloquea el paso.
(mantener pulsado 1 segundo)



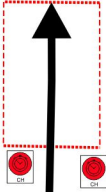

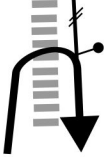
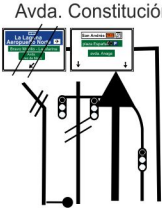
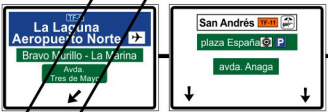





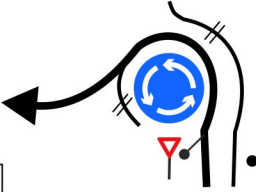

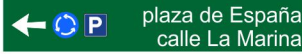

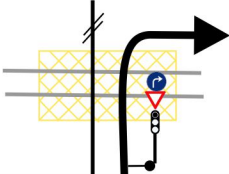





DETENCIÓN O BAJA VELOCIDAD

En caso de detención en un tramo, se advertirá de que tiene que comunicar su estado de OK/AVERÍA.
(mantener pulsado 1 segundo)

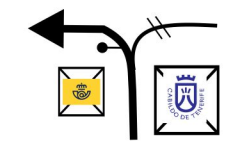

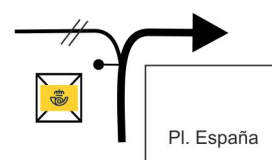
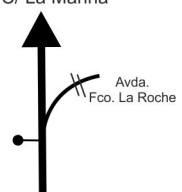



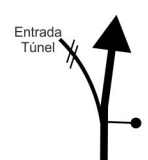


Versión 0.30

Etapa	Sección	CH ASISTENCIA	→	CH Verificaciones	Distancia 01,140	Tiempo 0:10'	Promedio 06,84	Sector
--------------	----------------	-------------------------	---	-----------------------------	----------------------------	------------------------	--------------------------	---------------

Distancia		DIRECCIÓN	INFORMACIONES	Kms. Regresivos
Total	Parcial			
00,000	00,000	<p>Aparcamientos Avda. Constitución</p>  <p>1</p>	<p>28° 27' 31,2" N 16° 15' 00,2" O</p> <p>Salida P. Asistencia</p> 	02,750
00,080	00,080	<p>Avda. Constitución</p>  <p>2</p>		02,670
00,300	00,220	<p>Avda. Constitución</p>  <p>3</p>	 	02,450
00,560	00,260	<p>Avda. Fco. La Roche</p>  <p>4</p>	<p>Cambiar a carril Izquierdo</p> <p>Rotonda S. Sebastián</p>    <p>Señal en el suelo</p>	02,190
00,630	00,070	<p>Avda. Fco. La Roche x Avda. S. Sebastián</p>  <p>5</p>	   <p>entrar en rotonda por carril Izquierdo</p>	02,120
00,740	00,110	<p>Avda. S. Sebastián x C/ Bravo Murillo</p>  <p>6</p>	    <p>!!! Paso Tranvía</p> 	02,010

Etapa	Sección	CH ASISTENCIA	→	CH Verificaciones	Distancia 01,140	Tiempo 0:10'	Promedio 06,84	Sector
--------------	----------------	-------------------------	---	-----------------------------	----------------------------	------------------------	--------------------------	---------------

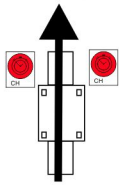



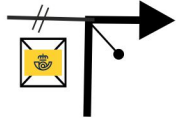


Distancia		DIRECCIÓN	INFORMACIONES	Kms. Regresivos
Total	Parcial			
01,160	00,420	C/ Bravo Murillo x Pl. España 		01,590
01,200	00,040	Pl. España x C/ La Marina 		01,550
01,490	00,290	C/ La Marina 	!!! Seguir C/ La Marina	01,260
01,950	00,460	C/ República Honduras 		00,800
02,160	00,210	Avda. Fco. La Roche 		00,590
02,580	00,420	Avda. Fco. La Roche Entrada Túnel 		00,170

J1 **!!22** 170 m

Etapa	Sección	CH ASISTENCIA	→	CH Verificaciones	Distancia 01,140	Tiempo 0:10'	Promedio 06,84	Sector
--------------	----------------	-------------------------	---	-----------------------------	----------------------------	------------------------	--------------------------	---------------



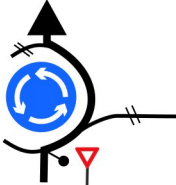
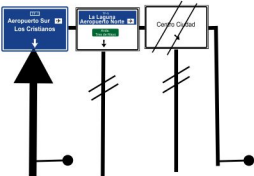

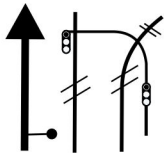
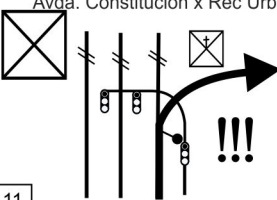




Distancia		DIRECCIÓN	INFORMACIONES	Kms. Regresivos
Total	Parcial			
02,750	00,170	Entrada Verificaciones 	28° 28' 09,6" N 16° 14' 49,8" O ENTRADA VERIFICACIONES ZONA PEATONAL  	01,140
		1		

Etapa	Sección	CH	→	CH	Distancia	Tiempo	Promedio	Sector
		Ceremonia SALIDA		Parque Asistencia	02,580	0:10'	15,48	

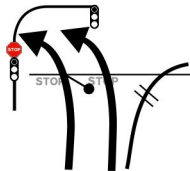

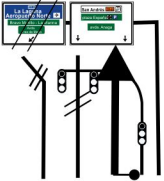
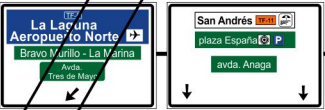

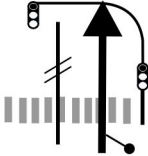


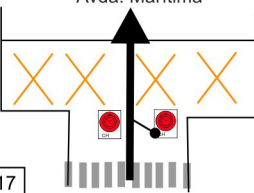

Distancia		DIRECCIÓN	INFORMACIONES	Kms. Regresivos
Total	Parcial			
00,000	00,000	Plaza España 	28° 27' 59,3" N 16° 14' 49,1" O  Salida Pódium Plaza Cabildo	02,580
00,060	00,060	C/ Gral. Gutiérrez 		02,520
00,130	00,070	Trasera Correos 		02,450
00,170	00,040	C/ Bravo Murillo 		02,410
00,220	00,050	C/ Imeldo Seris 		02,360
00,280	00,060	Avda. Marítima 		02,300

K

Etapa	Sección	CH	CH	Distancia	Tiempo	Promedio	Sector
		Ceremonia SALIDA	Parque Asistencia	02,580	0:10'	15,48	

Distancia		DIRECCIÓN	INFORMACIONES	Kms. Regresivos
Total	Parcial			
00,370	00,090	Avda. Marítima 	 En el suelo	02,210
00,540	00,170	Avda. Marítima 	Rotonda San Sebastián	02,040
00,640	00,100	Avda. Marítima 	!!!  Situar en carril Izquierdo	01,940
00,760	00,120	Avda. Constitución 	Rotonda 3 de Mayo	01,820
01,270	00,510	Avda. Constitución x Rec Urb 	 Auditorio Adán Martín   Ermita Ntra. Sra. de Regla	01,310
01,400	00,130	C/ Vicente Álvarez Pedreira 		01,180

Etapa	Sección	CH Ceremonia SALIDA	CH Parque Asistencia	Distancia 02,580	Tiempo 0:10'	Promedio 15,48	Sector
--------------	----------------	-------------------------------	--------------------------------	----------------------------	------------------------	--------------------------	---------------

Distancia		DIRECCIÓN	INFORMACIONES	Kms. Regresivos
Total	Parcial			
01,590	00,190	Avda. Constitución 		00,990
02,030	00,440	Avda. Constitución 	 	00,550
02,310	00,280	Avda. Marítima 	Situar en el Carril Derecho 	00,270
02,520	00,210	Avda. Marítima 	Rotonda San Sebastián	00,060
02,580	00,060	Avda. Marítima 	28° 27' 44,0" N 16° 14' 54,4" O PARQUE DE ASISTENCIA Aparcamientos Entre Edf. Hacienda e Intercambiador 	00,000

13|14 SEP 2024

50 Rallye
Orvecame
ISLA TENERIFE
Histórico'24

CERVA

DXT
TENERIFE

tenerife!
despierta emociones

Santa Cruz de Tenerife
AYUNTAMIENTO

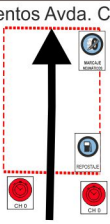


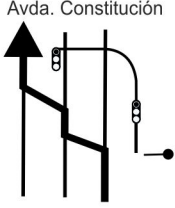

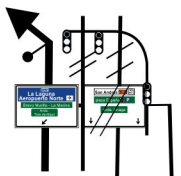
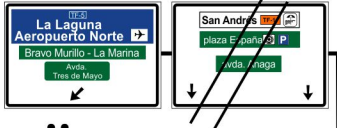
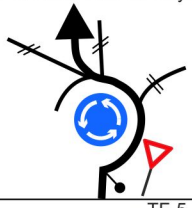

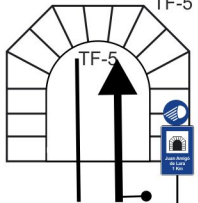

SANTACRUZ
El corazón de Tenerife

CICAR
Canary Islands Car

Recalvi


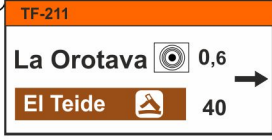
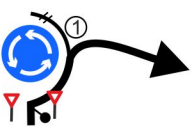
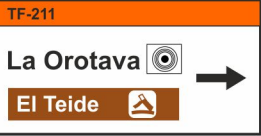


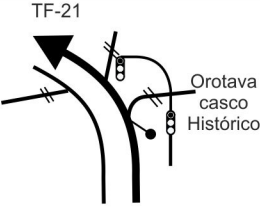

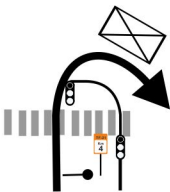




Rallyten
SPORT

1ª SECCIÓN

Distancia		DIRECCIÓN	INFORMACIONES	Kms. Regresivos
Total	Parcial			
00,000	00,000	<p>Aparcamientos Avda. Constitución</p> 	<p>28° 27' 31,2" N 16° 15' 00,2" O</p> <p>Salida P. Asistencia</p> 	39,490
00,080	00,080	<p>Avda. Constitución</p> 		39,410
00,200	00,120	<p>Avda. Constitución</p> 	<p>!!!</p> <p>Situar en carril Izquierdo</p>  Intercambiador	39,290
00,310	00,110	<p>Rotonda 3 de Mayo</p> 	 <p>!!</p> <p>Carril Izquierdo</p>	39,180
00,350	00,040	<p>TF-5 Túnel Tres de Mayo</p> 	<p>!!</p> 	39,140
00,690	00,340	<p>TF-5</p> 		38,800

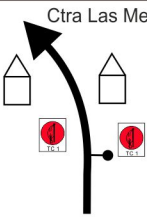

Etapa 1	Sección 1	CH 0 ASISTENCIA	CH 1 Medianías	Distancia 39,490	Tiempo 0:50'	Promedio 47,39	Sector 1
--------------------------	----------------------------	----------------------------------	---------------------------------	----------------------------	------------------------	--------------------------	---------------------------


Distancia		DIRECCIÓN	INFORMACIONES	Kms. Regresivos
Total	Parcial			
06,480	05,790	<p>TF-5</p>		33,010
08,790	02,310	<p>TF-5 - Pto de la Cruz</p>	<p>!!</p>	30,700
11,340	02,550	<p>TF-5 - Pto de la Cruz</p>	<p>!!</p>	28,150
21,010	09,670	<p>TF-5 - Pto de la Cruz</p>	<p>!!</p> <p>Sector Velocidad Controlada por Radar + 1,92 Km</p>	18,480
33,510	12,500	<p>TF-5 - Salida 33</p>	<p>!!</p>	5,980
33,790	00,280	<p>Salida 33</p>	<p>!!</p>	05,700

Distancia		DIRECCIÓN	INFORMACIONES	Kms. Regresivos
Total	Parcial			
34,120	00,330	TF-211 La Orotava 		05,370
34,750	00,630	TF-211 La Orotava 		04,740
35,100	00,350	TF-21 La Orotava 		04,390
35,520	00,420	TF-21 	 INFORMACIONES	03,970
35,930	00,410	TF-21 	  Cuartel Guardia Civil	03,560
36,370	00,440	TF-21 Aguamansa 		03,120

Etapa 1	Sección 1	CH 0 ASISTENCIA	CH 1 Medianías	Distancia 39,490	Tiempo 0:50'	Promedio 47,39	Sector 1
--------------------------	----------------------------	----------------------------------	---------------------------------	----------------------------	------------------------	--------------------------	---------------------------

Distancia		DIRECCIÓN	INFORMACIONES	Kms. Regresivos
Total	Parcial			
36,870	00,500		 Estación de Servicios CEPSA 	02,620
37,620	00,750		 	01,870
37,840	00,220		 	01,650
38,900	01,060			00,590
39,330	00,430		 	00,160
39,490	00,160		28° 22' 33,6" N 16° 31' 12,7" O Control Horario 	00,000

Distancia		DIRECCIÓN	INFORMACIONES	Kms. Regresivos
Total	Parcial			
	+ 3' 00,220	<p>Ctra Las Medianías</p> 	<p>28° 22' 28,1" N 16° 31' 16,8" O</p> <p>Salida Tc 1</p>  <p>Guachinche El Moreta Fin de Muro Jardín</p>	



Notas:

50 Rallye
Orvecame
ISLA TENERIFE
Histórico'24

13|14 SEP 2024

Rallyten SPORT

CERVA

CICAR
Canary Islands Car

Recalvi

DXT
TENERIFE

tenerife!
despierta emociones

Santa Cruz de Tenerife
AYUNTAMIENTO

SANTACRUZ
El corazón de Tenerife

Gobierno
de Canarias

TC - 1 MEDIANÍAS - LAS LLANADAS

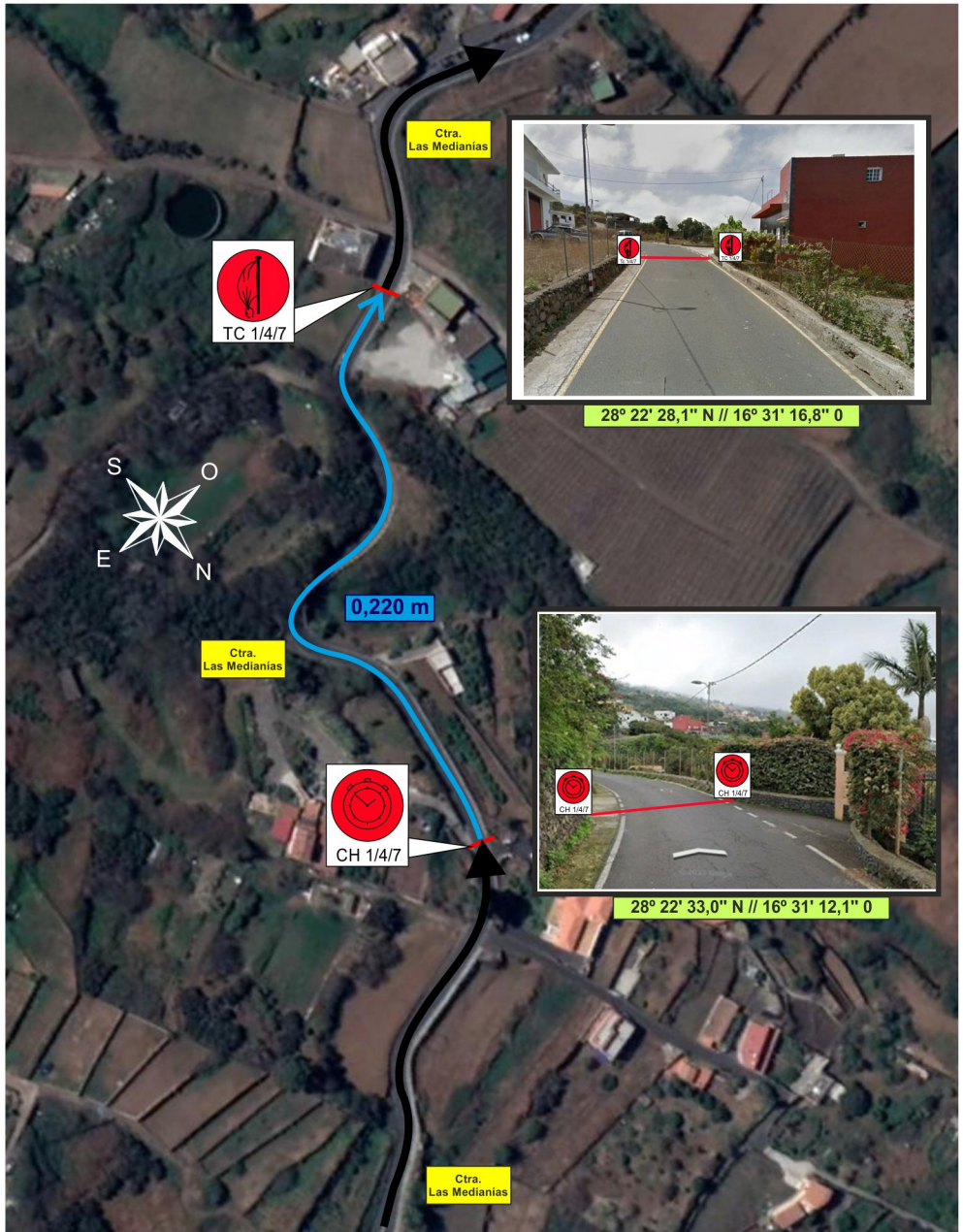
11,171 Kms.

En caso de Interrupción del TC, nueva hora desde el Control Stop:	1	To / a 	2	TC/CH
	Distance Distancia	Average Promedio	Time Tiempo	
	16,375 Km.	39,30 Km/h	0:25'	

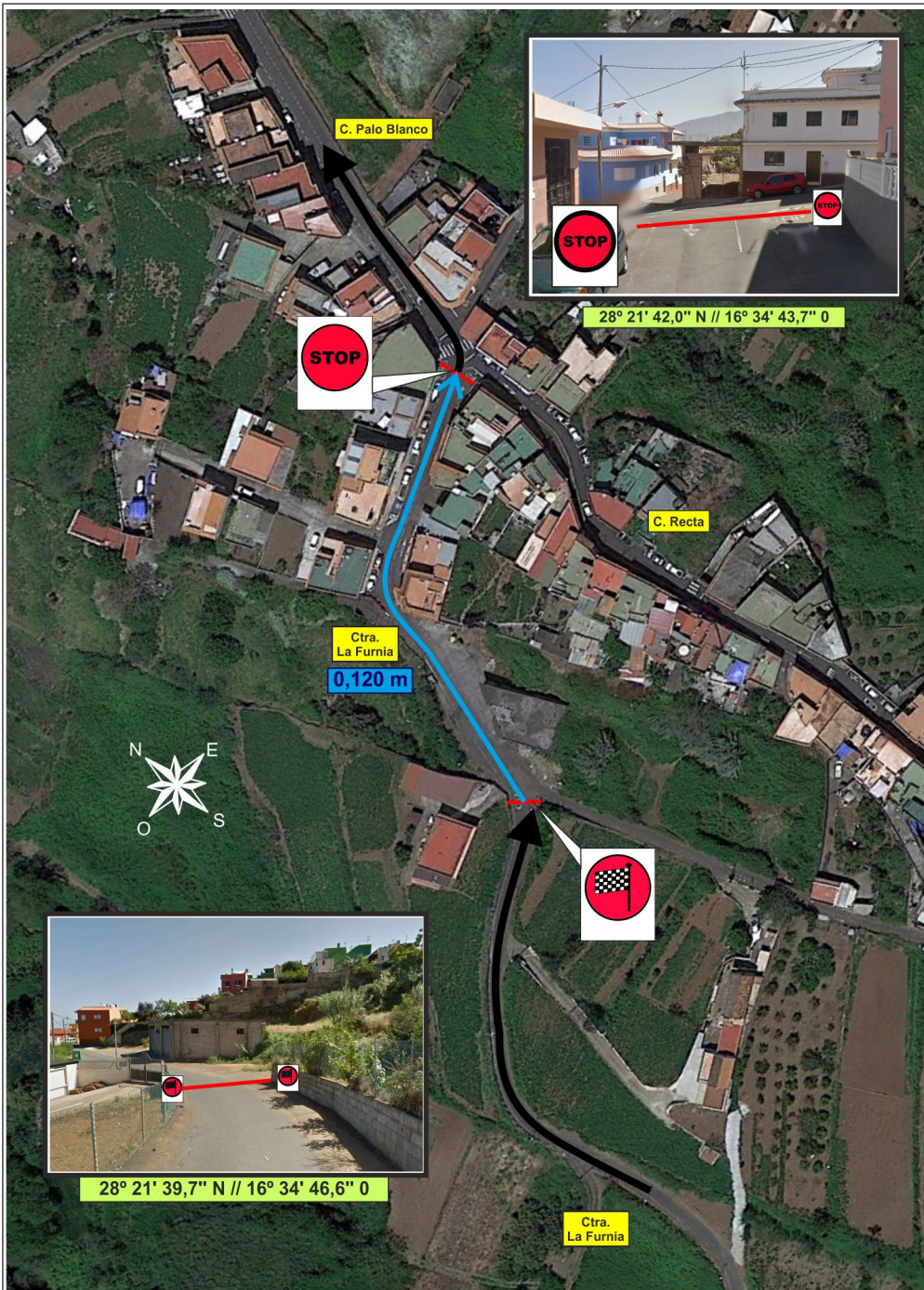
Ruta Alternativa

En caso de que el tramo sea neutralizado, seguir el recorrido alternativo hasta CH 2 en la página 169

CONTROL HORARIO Y SALIDA







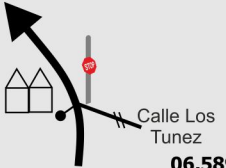

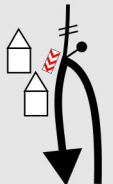





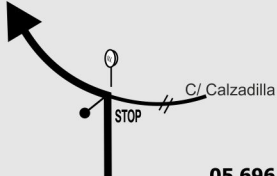


CONTROL DE LLEGADA y CONTROL STOP



Etapa 1	Sección 1	TC 1 MEDIANÍAS-LAS LLANADAS	CH 2 La Cabezada	Distancia 27,670	Tiempo 0:42'	Promedio 39,53	Sector 2
--------------------------	----------------------------	--	-----------------------------------	----------------------------	------------------------	--------------------------	---------------------------

Distancia		DIRECCIÓN	INFORMACIONES	Kms. Regresivos
Total	Parcial			
00,000	00,000	<p>Ctra Las Medianias</p> <p>11,171</p>	<p>28° 22' 28,1" N 16° 31' 16,8" O</p> <p>Salida Tc 1</p> <p>Guachinche El Moreta Fin de Muro Jardín</p>	27,670
00,535	00,535	<p>Ctra Las Medianias</p> <p>CRUCE CHASNA</p> <p>10,636</p>	<p>28° 22' 19,1" N 16° 31' 31,3" O</p>	27,135
01,780	01,245	<p>Ctra Las Medianias</p> <p>09,391</p>	<p>28° 22' 07,7" N 16° 31' 51,9" O</p>	25,890
01,976	00,196	<p>Ctra Las Medianias</p> <p>Poste de Luz</p> <p>09,195</p>	<p>28° 22' 12,2" N 16° 32' 12,6" O</p>	25,694
02,195	00,219	<p>Ctra Las Medianias</p> <p>08,976</p>	<p>28° 22' 11,7" N 16° 32' 19,5" O</p>	25,475
02,928	00,733	<p>Ctra Las Medianias</p> <p>ESPEJO</p> <p>08,243</p>	<p>28° 22' 07,6" N 16° 32' 43,0" O</p>	24,742







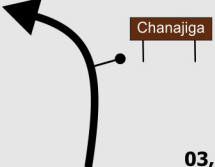

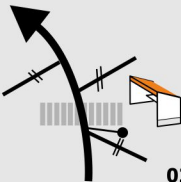





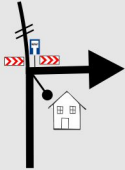




Etapa 1	Sección 1	TC 1 MEDIANÍAS-LAS LLANADAS	CH 2 La Cabezada	Distancia 27,670	Tiempo 0:42'	Promedio 39,53	Sector 2
--------------------------	----------------------------	--	-----------------------------------	----------------------------	------------------------	--------------------------	---------------------------

Distancia		DIRECCIÓN	INFORMACIONES	Kms. Regresivos
Total	Parcial			
02,972	00,044	Ctra Las Medianias  08,199	28° 22' 07,9" N 16° 32' 44,3" O  R-5	24,698
03,615	00,643	Ctra Las Medianias  07,556	28° 22' 01,8" N 16° 33' 03,8" O  R-6	24,055
04,582	00,967	Ctra Las Medianias  Calle Los Tunez 06,589	28° 22' 02,0" N 16° 33' 32,5" O  R-7	23,088
04,831	00,249	X-Camino El Brezal  06,340	28° 22' 02,9" N 16° 33' 37,9" O !!  (X en rasante)  R-8	22,839
04,930	00,099	X-Camino Atravesado  06,241	28° 21' 59,7" N 16° 33' 38,7" O !!  CAMINO ATRAVESADO  R-9	22,740
05,475	00,545	Camino Atravesado  C/ Calzadilla 05,696	28° 21' 55,5" N 16° 33' 56,5" O !!  espejo STOP (Suelo)  R-10	22,195







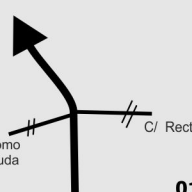

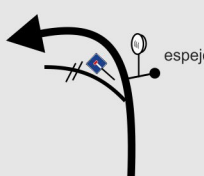

Etapa 1	Sección 1	TC 1 MEDIANÍAS-LAS LLANADAS	CH 2 La Cabezada	Distancia 27,670	Tiempo 0:42'	Promedio 39,53	Sector 2
--------------------------	----------------------------	--	-----------------------------------	----------------------------	------------------------	--------------------------	---------------------------

Distancia		DIRECCIÓN	INFORMACIONES	Kms. Regresivos
Total	Parcial			
05,805	00,330	<p>X-Calle La Ferruja</p> <p>05,366</p>	<p>28° 21' 51,4" N 16° 34' 07,5" O</p> <p>!!</p> <p> STOP (Suelo)</p> <p></p> <p></p>	21,865
05,822	00,017	<p>Calle La Ferruja</p> <p>05,349</p>	<p>28° 21' 51,0" N 16° 34' 07,4" O</p> <p></p>	21,848
05,992	00,170	<p>TF-326</p> <p>05,179</p>	<p>28° 21' 45,8" N 16° 34' 06,9" O</p> <p>!!</p> <p> STOP (Suelo)</p> <p></p> <p></p> <p></p>	21,678
06,345	00,353	<p>TF-326</p> <p>04,826</p>	<p>28° 21' 39,1" N 16° 34' 15,0" O</p> <p> Torreón Luz</p> <p></p>	21,325
06,530	00,185	<p>TF-326</p> <p>04,641</p>	<p>28° 21' 39,0" N 16° 34' 09,0" O</p> <p></p>	21,140
06,712	00,182	<p>TF-326</p> <p>04,459</p>	<p>28° 21' 37,9" N 16° 34' 02,2" O</p> <p></p>	20,958



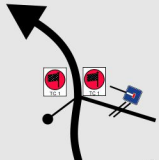


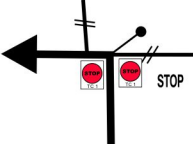


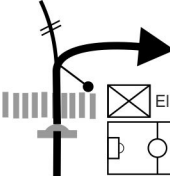
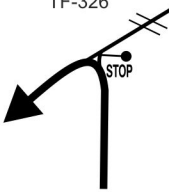

Etapa 1	Sección 1	TC 1 MEDIANÍAS-LAS LLANADAS	CH 2 La Cabezada	Distancia 27,670	Tiempo 0:42'	Promedio 39,53	Sector 2
--------------------------	----------------------------	--	-----------------------------------	----------------------------	------------------------	--------------------------	---------------------------

Distancia		DIRECCIÓN	INFORMACIONES	Kms. Regresivos
Total	Parcial			
07,075	00,363	TF-326  04,096	28° 21' 37,5" N 16° 33' 49,7" O  R-15	20,595
07,345	00,270	X Chanajiga  03,826	28° 21' 35,2" N 16° 33' 39,9" O  R-16  	20,325
07,526	00,181	Chanajiga  03,645	28° 21' 34,7" N 16° 33' 42,3" O 	20,144
08,270	00,744	Las Llanadas  02,901	28° 21' 23,5" N 16° 34' 05,3" O Marquesina BUS  R-17 	19,400
08,360	00,090	Chanajiga  02,811	28° 21' 20,5" N 16° 34' 06,8" O  R-18 BAR Casa Tomás 	19,310
08,538	00,178	Camino de la Furnia  02,633	28° 21' 17,4" N 16° 34' 11,3" O  R-19  GIRO BUS  	19,132

Etapa 1	Sección 1	TC 1 MEDIANÍAS-LAS LLANADAS	CH 2 La Cabezada	Distancia 27,670	Tiempo 0:42'	Promedio 39,53	Sector 2
--------------------------	----------------------------	--	-----------------------------------	----------------------------	------------------------	--------------------------	---------------------------

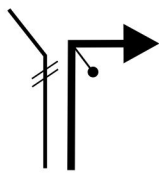
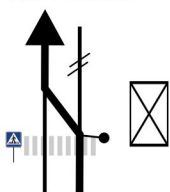




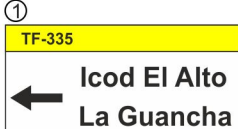


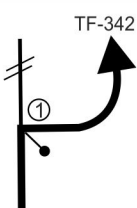
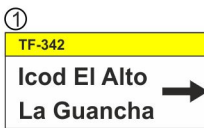


Distancia		DIRECCIÓN	INFORMACIONES	Kms. Regresivos
Total	Parcial			
09,164	00,626	25 Ctra de la Furnia  02,007	28° 21' 21,3" N 16° 34' 26,7" O  R-20	18,506
09,466	00,302	26 Ctra de la Furnia Camino Lomo Incienso  01,705	28° 21' 28,3" N 16° 34' 33,8" O  R-21	18,204
09,720	00,254	27 Ctra de la Furnia  01,451	28° 21' 29,2" N 16° 34' 39,8" O  R-22	17,950
09,970	00,250	28 Cam. Lomo de la Viuda C/ Recta  01,201	28° 21' 32,7" N 16° 34' 45,2" O  R-23	17,700
10,120	00,150	29 C. de Placeres espejo  01,051	28° 21' 31,5" N 16° 34' 50,1" O	17,550
10,545	00,425	30 C. de Placeres  00,626	28° 21' 36,4" N 16° 35' 00,1" O	17,125

Etapa 1	Sección 1	TC 1 MEDIANÍAS-LAS LLANADAS	CH 2 La Cabezada	Distancia 27,670	Tiempo 0:42'	Promedio 39,53	Sector 2
--------------------------	----------------------------	--	-----------------------------------	----------------------------	------------------------	--------------------------	---------------------------

Distancia		DIRECCIÓN	INFORMACIONES	Kms. Regresivos
Total	Parcial			
10,650	00,105	31 Ctra de la Furnia  00,521	28° 21' 39,9" N 16° 35' 01,0" O !!  R-24	17,020
11,171	00,521	32 Ctra de la Furnia  00,000	28° 21' 39,7" N 16° 34' 46,6" O META  TC 1  R-25	16,499
11,295	00,124	33 C/ Recta  STOP	28° 21' 42,0" N 16° 34' 43,7" O C.Stop  TC 1  R-26 STOP (Suelo)	16,375
11,600	00,305	34 C/ El Colégio  El Colégio		16,070
11,910	00,310	35 TF-326  STOP	STOP (Suelo)	15,760
14,590	02,680	36 TF-326 		13,080

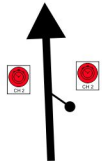

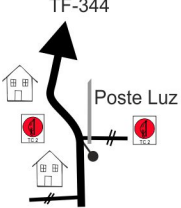

Distancia		DIRECCIÓN	INFORMACIONES	Kms. Regresivos
Total	Parcial			
15,380	00,790	<p>C/ Tindaya</p> <p>37</p>	<p>!!</p>	12,290
15,550	00,170	<p>Carretera Nueva</p> <p>38</p>	<p>!!</p>	12,120
15,620	00,070	<p>TF-324 La Perdoma</p> <p>39</p>		12,050
15,990	00,370	<p>TF-324 Cambio de Sentido</p> <p>Cruz Santa</p> <p>La Zamora</p> <p>40</p>	<p>①</p>	11,680
16,880	00,890	<p>TF-324</p> <p>Polígono Industrial</p> <p>41</p>	<p>LA HUCHA</p>	10,790
17,740	00,860	<p>42</p>	<p>!!</p> <p>①</p>	09,930

Etapa 1	Sección 1	TC 1 MEDIANÍAS-LAS LLANADAS	CH 2 La Cabezada	Distancia 27,670	Tiempo 0:42'	Promedio 39,53	Sector 2
--------------------------	----------------------------	--	-----------------------------------	----------------------------	------------------------	--------------------------	---------------------------

Distancia		DIRECCIÓN	INFORMACIONES	Kms. Regresivos
Total	Parcial			
17,810	00,070	C/ La Gomera 	!!	09,860
18,000	00,190	Avda. Canarias 	!!   Ayuntamiento Situar carril Izquierdo	09,670
18,110	00,110	TF-335 	!!   Carril Derecho	09,560
18,310	00,200	TF-335 		09,360
18,710	00,400	TF-342 		08,960
20,290	01,580	TF-342 	 Próxima Estación Servicios	07,380

Etapa 1	Sección 1	TC 1 MEDIANÍAS-LAS LLANADAS	CH 2 La Cabezada	Distancia 27,670	Tiempo 0:42'	Promedio 39,53	Sector 2
--------------------------	----------------------------	--	-----------------------------------	----------------------------	------------------------	--------------------------	---------------------------

Distancia		DIRECCIÓN	INFORMACIONES	Kms. Regresivos
Total	Parcial			
20,550	00,260			07,120
24,250	03,700		!! !!! Casco urbano !!! 	03,420
25,510	01,260			02,160
25,860	00,350		!! ① 	01,810
26,740	00,880		!! ① 	00,930
26,870	00,130			00,800

Distancia		DIRECCIÓN	INFORMACIONES	Kms. Regresivos
Total	Parcial			
27,440	00,570	TF-344 	28° 22' 19,4" N 16° 36' 44,1" O Control Horario 	00,230
	+ 3'	TF-344 	28° 22' 16,1" N 16° 36' 45,8" O Salida Tc 2 	



13/14 SEP 2024

50 Rallye
Orvecame
ISLA TENERIFE
Histórico'24

DXT TENERIFE tenerife! *despierta emociones* Santa Cruz de Tenerife AYUNTAMIENTO SANTACRUZ *El corazón de Tenerife* Gobierno de Canarias

CERVH CICAR *Canary Islands Car* Recalvi Rallyten SPORT

TC - 2 LA CABEZADA - LA GUANCHA

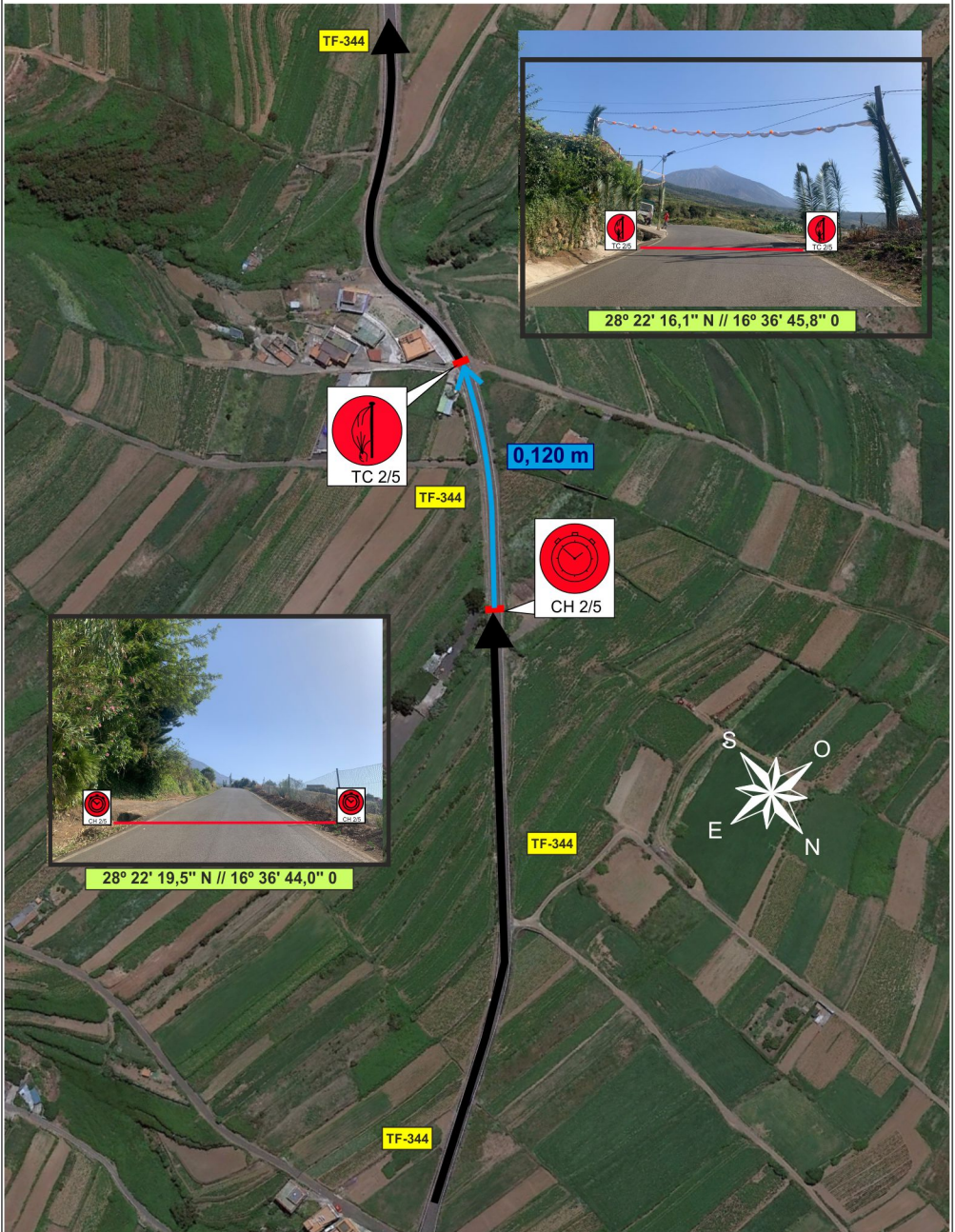
13,935 Kms.

En caso de Interrupción del TC, nueva hora desde el Control Stop:	2	To / a	3	TC/CH
	Distance Distancia	Average Promedio	Time Tiempo	
	14,300 Km.	39,00 Km/h	0:22'	

Ruta Alternativa

En caso de que el tramo sea neutralizado, seguir el recorrido alternativo hasta CH 3 en la página 173

CONTROL HORARIO Y SALIDA



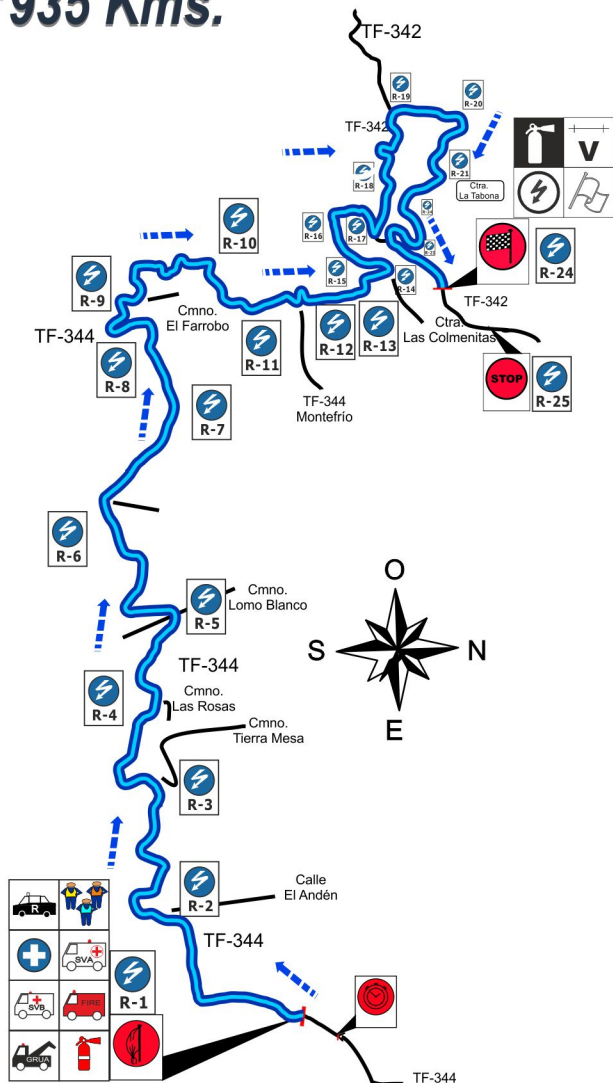
CONTROL DE LLEGADA y CONTROL STOP



TC 2/5

LA CABEZADA - LA GUANCHA

13'935 Kms.



Etapa 1	Sección 1	TC 2 LA CABEZADA-LA GUANCHA	CH 3 La Vega	Distancia 28,440	Tiempo 0:42'	Promedio 40,63	Sector 3
--------------------------	----------------------------	--	-------------------------------	----------------------------	------------------------	--------------------------	---------------------------

Distancia		DIRECCIÓN	INFORMACIONES	Kms. Regresivos
Total	Parcial			
00,000	00,000	<p>TF-344</p> <p>13,935</p>	<p>28° 22' 16,1" N 16° 36' 45,8" O</p> <p>Salida Tc 2</p>	28,440
01,130	01,130	<p>TF-344</p> <p>12,805</p>	<p>28° 21' 53,0" N 16° 37' 05,2" O</p>	27,310
01,350	00,220	<p>TF-344</p> <p>12,585</p>	<p>28° 21' 47,3" N 16° 37' 08,9" O</p>	27,090
02,525	01,175	<p>TF-344</p> <p>11,410</p>	<p>28° 21' 47,1" N 16° 37' 38,0" O</p>	25,915
03,119	00,594	<p>TF-344</p> <p>10,816</p>	<p>28° 21' 42,1" N 16° 37' 47,1" O</p>	25,321
03,340	00,221	<p>TF-344</p> <p>10,595</p>	<p>28° 21' 46,4" N 16° 37' 56,0" O</p>	25,100

Distancia		DIRECCIÓN	INFORMACIONES	Kms. Regresivos
Total	Parcial			
04,095	00,755	<p>TF-344</p> <p>09,840</p>	<p>28° 21' 50,4" N 16° 38' 18,7" O</p>	24,345
04,867	00,772	<p>TF-344</p> <p>09,068</p>	<p>28° 21' 41,2" N 16° 38' 32,3" O</p>	23,573
04,925	00,058	<p>TF-344</p> <p>09,010</p>	<p>28° 21' 39,8" N 16° 38' 33,6" O</p>	23,515
05,925	01,000	<p>TF-344</p> <p>Cerro Gordo</p> <p>08,010</p>	<p>28° 21' 49,3" N 16° 39' 03,4" O</p>	22,515
06,102	00,177	<p>TF-344</p> <p>07,833</p>	<p>28° 21' 49,6" N 16° 39' 09,2" O</p>	22,338
06,505	00,403	<p>TF-344</p> <p>07,430</p>	<p>28° 21' 46,1" N 16° 39' 23,3" O</p>	21,935



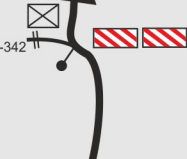


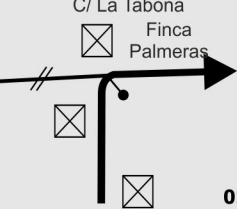

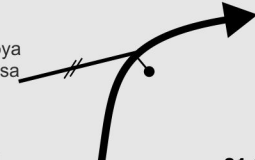



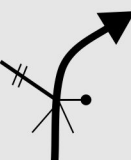

Etapa 1	Sección 1	TC 2 LA CABEZADA-LA GUANCHA	CH 3 La Vega	Distancia 28,440	Tiempo 0:42'	Promedio 40,63	Sector 3
--------------------------	----------------------------	--	-------------------------------	----------------------------	------------------------	--------------------------	---------------------------

Distancia		DIRECCIÓN	INFORMACIONES	Kms. Regresivos
Total	Parcial			
06,990	00,485	<p>TF-344</p> <p>06,945</p>	<p>28° 21' 40,2" N 16° 39' 28,3" O</p> <p>R 8</p>	21,450
07,970	00,980	<p>TF-344 (Curva Peligrosa)</p> <p>05,965</p>	<p>28° 21' 57,4" N 16° 39' 39,0" O</p> <p>!!</p> <p>R 9</p> <p>Tajera Agua</p>	20,470
08,137	00,167	<p>TF-344</p> <p>05,798</p>	<p>28° 21' 58,2" N 16° 39' 35,5" O</p> <p>Km 10</p>	20,303
08,800	00,663	<p>X Montefrío</p> <p>TF-344</p> <p>05,135</p>	<p>28° 22' 15,4" N 16° 39' 30,4" O</p> <p>!!</p> <p>R-10</p>	19,640
09,180	00,380	<p>C/ Lomo La Campana</p> <p>04,755</p>	<p>28° 22' 23,7" N 16° 39' 31,8" O</p> <p>!!</p> <p>R-11</p> <p>CHICANE</p>	19,260
09,350	00,170	<p>Las Colmenitas</p> <p>04,585</p>	<p>28° 22' 29,3" N 16° 39' 33,2" O</p> <p>!!</p> <p>!! Paso elevado ii</p> <p>R 12</p>	19,090

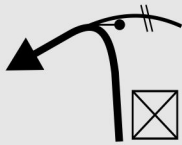



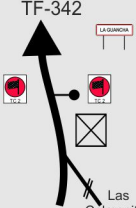

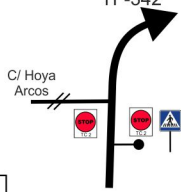

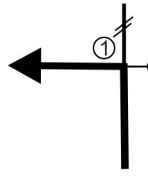

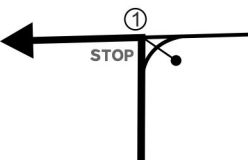

Distancia		DIRECCIÓN	INFORMACIONES	Kms. Regresivos
Total	Parcial			
09,610	00,260	<p>El Pinalete</p> <p>04,325</p>	<p>28° 22' 34,3" N 16° 39' 38,2" O</p> <p>!!!</p> <p>R 13</p>	18,830
09,825	00,215	<p>El Pinalete</p> <p>04,110</p>	<p>28° 22' 27,3" N 16° 39' 40,2" O</p> <p>R 14</p>	18,615
10,190	00,365	<p>El Pinalete</p> <p>¡Rasante!</p> <p>03,745</p>	<p>28° 22' 22,5" N 16° 39' 51,3" O</p> <p>!!</p> <p>Deposito Agua</p> <p>R 15</p>	18,250
10,380	00,190	<p>El Pinalete</p> <p>03,555</p>	<p>28° 22' 28,6" N 16° 39' 51,7" O</p> <p>!!!</p> <p>R-16</p>	18,060
10,550	00,170	<p>TF-342 lcod</p> <p>TF-342</p> <p>03,385</p>	<p>28° 22' 24,3" N 16° 39' 57,0" O</p> <p>R-17</p>	17,890
11,061	00,511	<p>TF-342</p> <p>02,874</p>	<p>28° 22' 34,2" N 16° 40' 02,8" O</p>	17,379

30

!!! 059 m

Distancia		DIRECCIÓN	INFORMACIONES	Kms. Regresivos
Total	Parcial			
11,120	00,059	TF-342 	28° 22' 34,0" N 16° 40' 04,4" O  R 18	17,320
11,750	00,630	Hoya De Los Pablos TF-342 	28° 22' 41,7" N 16° 40' 14,0" O !! CHICANE  R 19 	16,690
11,975	00,225	C/ La Tabona Finca Palmeras 	28° 22' 48,4" N 16° 40' 13,6" O  R 20	16,465
12,050	00,075	C/ La Tabona Hoya Lasa 	28° 22' 49,3" N 16° 40' 11,0" O	16,390
12,818	00,768	C/ La Tabona 	28° 22' 37,1" N 16° 39' 53,2" O  R-21  ESPEJO	15,622
13,095	00,277	C/ La Tabona 	28° 22' 40,0" N 16° 39' 45,1" O  R 22	15,345

Etapa 1	Sección 1	TC 2 LA CABEZADA-LA GUANCHA	CH 3 La Vega	Distancia 28,440	Tiempo 0:42'	Promedio 40,63	Sector 3
--------------------------	----------------------------	--	-------------------------------	----------------------------	------------------------	--------------------------	---------------------------

Distancia		DIRECCIÓN	INFORMACIONES	Kms. Regresivos
Total	Parcial			
13,455	00,360	TF-342  00,480	28° 22' 32,3" N 16° 39' 44,9" O !!!  R 23 BAR PINALETE	14,985
13,630	00,175	TF-342  00,305	28° 22' 36,7" N 16° 39' 41,0" O 	14,810
13,935	00,305	TF-342  00,000	28° 22' 33,5" N 16° 39' 32,8" O META LA GUANCHA  TC 2 R 24	14,505
14,140	00,205	TF-342  00,000	28° 22' 30,0" N 16° 39' 26,7" O C.Stop  TC 2 R-25	14,300
14,830	00,690	TF-352  00,000	 Puerto Cruz Icod	13,610
17,660	02,830	TF-5  00,000	!!!  Icod	10,780

Distancia		DIRECCIÓN	INFORMACIONES	Kms. Regresivos
Total	Parcial			
17,970	00,310	<p>TF-5</p> <p>TGAS Santa Catalina</p>	<p>Estación de Servicios</p> <p>!!!REFULLING REMOTO!!!</p>	10,470
19,700	01,730	<p>TF-5</p> <p>ICOD GARACHICO</p>	<p>!!</p> <p>INFORMACIONES</p>	08,740
19,870	00,170	<p>TF-5</p> <p>TF-42</p>	<p>!!</p>	08,570
23,220	03,350	<p>Salida 55 El Amparo TF-366</p> <p>500 m</p> <p>ICOD</p>	<p>!!!</p>	05,220
23,520	00,300	<p>El Amparo TF-366</p> <p>ICOD</p> <p>55</p>		04,920
24,280	00,760	<p>TF-366</p>	<p>①</p> <p>①</p>	04,160

Distancia		DIRECCIÓN	INFORMACIONES	Kms. Regresivos
Total	Parcial			
27,140	02,860	<p>TF-373</p> <p>La Montañeta</p> <p>43</p>	<p>①</p> <p>TF-373</p> <p>Icod El Tanque 7 8,9 →</p>	01,300
28,440	01,300	<p>TF-373</p> <p>TF-5</p> <p>44</p>	<p>28° 21' 40,9" N 16° 43' 58,9" O</p> <p>Control Horario</p>	00,000
	+ 3'	<p>TF-373</p> <p>TF-5</p> <p>45</p>	<p>28° 21' 43,7" N 16° 44' 01,5" O</p> <p>Salida Tc 3</p>	
	00,110			



TC - 3 LA VEGA - EL TANQUE

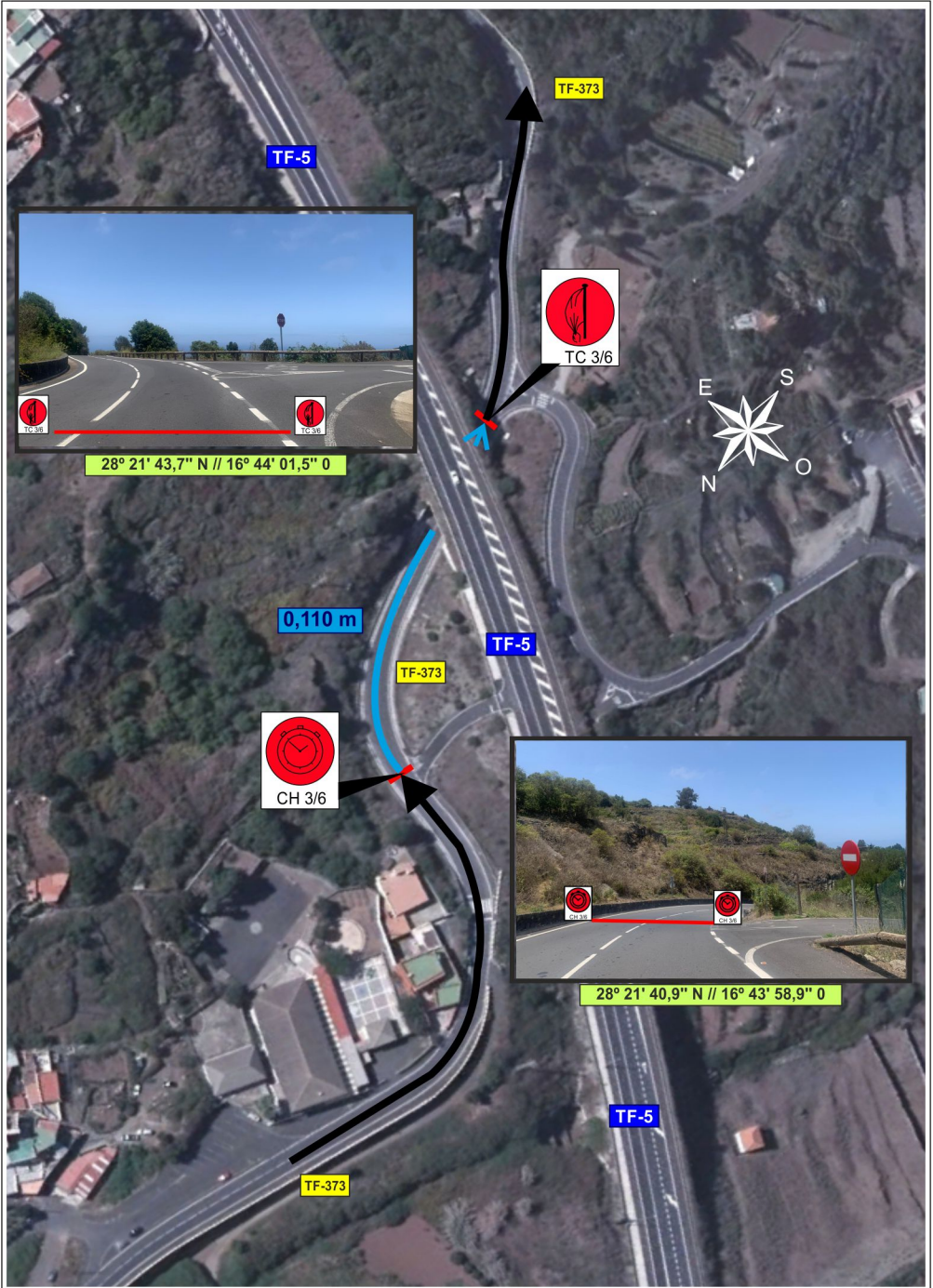
11,674 Kms.

En caso de Interrupción del TC, nueva hora desde el Control Stop:	 3	To / a 	3A	TC/CH 
	Distance Distancia	Average Promedio	Time Tiempo	
	25,100 Km.	43,03 Km/h	0:35'	

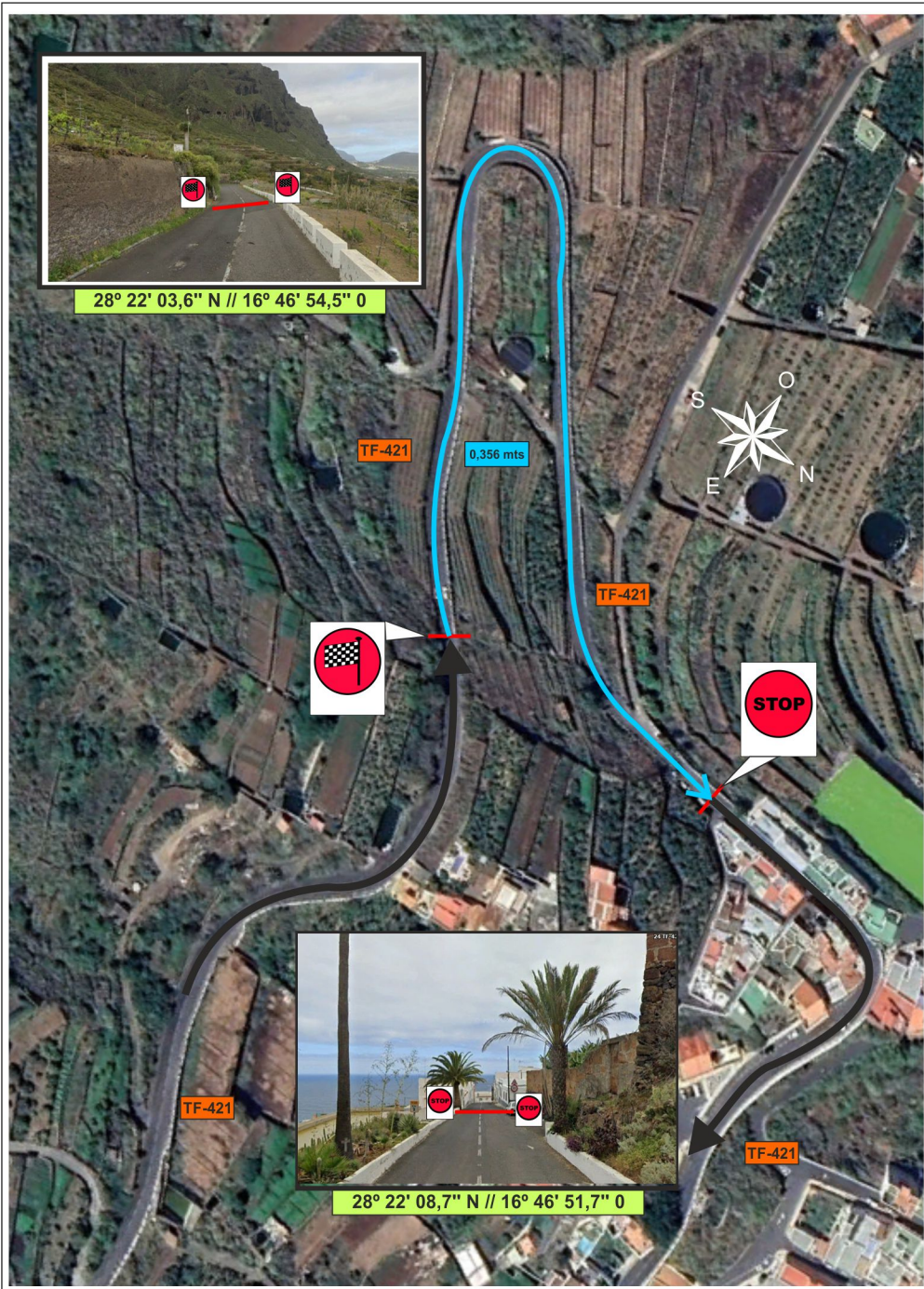
Ruta Alternativa

En caso de que el tramo sea neutralizado, seguir el recorrido alternativo hasta CH 3A en la página 175

CONTROL HORARIO Y SALIDA



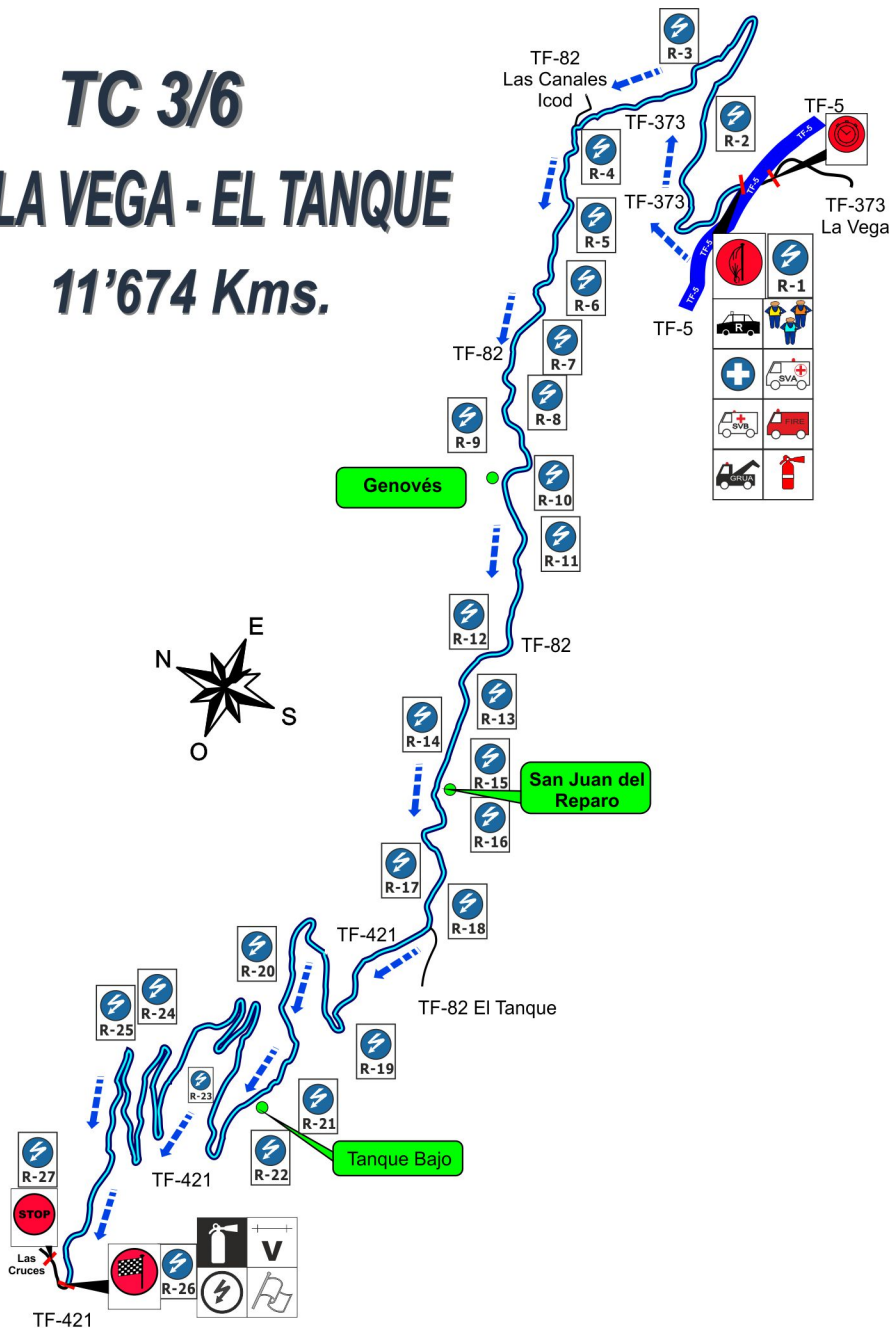
CONTROL DE LLEGADA y CONTROL STOP



TC 3/6

LA VEGA - EL TANQUE

11'674 Kms.



Distancia		DIRECCIÓN	INFORMACIONES	Kms. Regresivos
Total	Parcial			
00,000	00,000	<p>TF-373</p> <p>TF-5 TF-5 TF-5</p> <p>11,674</p>	<p>28° 21' 43,4" N 16° 44' 01,4" O</p> <p>Salida Tc 3</p> <p>TC 3 R-1</p>	37,130
00,790	00,790	<p>TF-373</p> <p>ESPEJO</p> <p>Palacio de la Isla</p> <p>10,884</p>	<p>28° 21' 51,4" N 16° 43' 56,6" O</p> <p>R 2</p>	36,340
01,520	00,730	<p>TF-373</p> <p>1</p> <p>10,154</p>	<p>28° 21' 55,1" N 16° 43' 50,1" O</p> <p>1</p> <p>Las Canales</p> <p>R 3</p>	35,610
01,908	00,388	<p>TF-373</p> <p>ESPEJO</p> <p>09,766</p>	<p>28° 22' 01,4" N 16° 43' 59,2" O</p>	35,222
02,072	00,164	<p>TF-82</p> <p>1</p> <p>09,602</p>	<p>28° 22' 05,0" N 16° 44' 03,8" O</p> <p>1</p> <p>TF - 82</p> <p>El Tanque</p> <p>Guía de Isora</p> <p>Los Gigantes</p> <p>R 4</p>	35,058
02,520	00,448	<p>TF-82</p> <p>1</p> <p>09,154</p>	<p>28° 22' 02,2" N 16° 44' 17,9" O</p> <p>R 5</p>	34,610

Distancia		DIRECCIÓN	INFORMACIONES	Kms. Regresivos
Total	Parcial			
02,640	00,120	<p>TF-82</p> <p>09,034</p>	<p>28° 22' 00,6" N 16° 44' 22,7" O</p> <p>①</p> <p>Genovés</p> <p>R 6</p>	34,490
02,950	00,310	<p>TF-82</p> <p>08,724</p>	<p>28° 22' 01,7" N 16° 44' 31,6" O</p> <p>R 7</p>	34,180
03,100	00,150	<p>TF-82</p> <p>08,574</p>	<p>28° 22' 00,8" N 16° 44' 36,4" O</p>	34,030
03,210	00,110	<p>TF-82</p> <p>08,464</p>	<p>28° 21' 59,2" N 16° 44' 39,8" O</p> <p>R-8</p>	33,920
03,340	00,130	<p>TF-82</p> <p>08,334</p>	<p>28° 21' 58,7" N 16° 44' 43,9" O</p> <p>R 9</p> <p>Edificio con aparcamientos</p>	33,790
03,650	00,310	<p>TF-82</p> <p>08,024</p>	<p>28° 21' 55,6" N 16° 44' 51,4" O</p> <p>R 10</p>	33,480

Distancia		DIRECCIÓN	INFORMACIONES	Kms. Regresivos
Total	Parcial			
03,900	00,250	<p>TF-82</p> <p>07,774</p>	<p>28° 21' 50,6" N 16° 44' 57,7" O</p> <p>①</p> <p>Genoves</p> <p>R 11</p>	33,230
04,500	00,600	<p>TF-82</p> <p>07,174</p>	<p>28° 21' 49,7" N 16° 45' 15,1" O</p> <p>⊠ Neumáticos Fran</p> <p>R 12</p>	32,630
04,710	00,210	<p>TF-82</p> <p>C/ El Monturrio</p> <p>06,964</p>	<p>28° 21' 48,6" N 16° 45' 24,8" O</p> <p>① 100 m</p> <p>El Reparó </p> <p>R 13</p>	32,420
04,820	00,110	<p>TF-82</p> <p>C/ La Rosa</p> <p>C/ Lance Padilla</p> <p>06,854</p>	<p>28° 21' 48,3" N 16° 45' 28,6" O</p> <p>⊠ Iglesia</p> <p>R-14</p>	32,310
04,900	00,080	<p>TF-82</p> <p>C. El Monte</p> <p>¡Rasante!</p> <p>06,774</p>	<p>28° 21' 48,1" N 16° 45' 31,8" O</p> <p>⊠ Casa antigua</p> <p>R 15</p>	32,230
05,060	00,160	<p>TF-82</p> <p>06,614</p>	<p>28° 21' 45,3" N 16° 45' 36,8" O</p> <p>R 16</p>	32,070


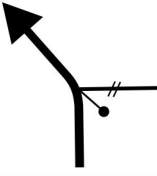
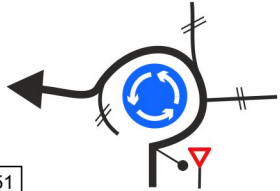

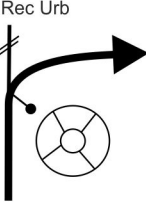

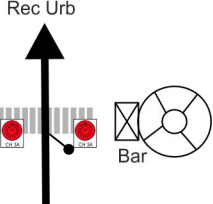

Distancia		DIRECCIÓN	INFORMACIONES	Kms. Regresivos
Total	Parcial			
05,106	00,046	<p>TF-82</p> <p>06,568</p>	<p>28° 21' 45,5" N 16° 45' 37,6" O</p> <p>TF-82 Km 6</p>	32,024
05,300	00,220	<p>TF-82</p> <p>Santa Isabel</p> <p>06,374</p>	<p>28° 21' 43,7" N 16° 45' 42,1" O</p> <p> R 17</p>	31,830
05,540	00,240	<p>TF-421</p> <p>06,134</p>	<p>28° 21' 42,2" N 16° 45' 49,8" O</p> <p>!! ^① TF - 421</p> <p>Tanque Bajo 1,5 Garachico 9 Buenavista 14 </p> <p> R 18</p>	31,590
05,790	00,250	<p>TF-421</p> <p>05,884</p>	<p>28° 21' 46,2" N 16° 45' 56,8" O</p> <p></p>	31,340
06,160	00,370	<p>Restaurante TF-421</p> <p>05,514</p>	<p>28° 21' 46,8" N 16° 46' 08,5" O</p> <p> R 19</p> <p>TF-421 Km 8 (06,110)</p>	30,970
06,920	00,760	<p>TF-421</p> <p>La Atalaya</p> <p>04,754</p>	<p>28° 21' 54,2" N 16° 46' 06,8" O</p> <p> R 20</p>	30,210

Distancia		DIRECCIÓN	INFORMACIONES	Kms. Regresivos
Total	Parcial			
07,107	00,187	<p>TF-421</p> <p>04,567</p>	<p>28° 21' 50,8" N 16° 46' 12,3" O</p>	30,023
07,185	00,078	<p>TF-421</p> <p>04,489</p>	<p>28° 21' 50,7" N 16° 46' 15,1" O</p>	29,945
07,282	00,097	<p>TF-421</p> <p>04,392</p>	<p>28° 21' 50,7" N 16° 46' 18,4" O</p>	29,848
07,420	00,138	<p>TF-421</p> <p>CALLE PARROCO ANTONIO ÁLVAREZ MARTEL</p> <p>04,254</p>	<p>28° 21' 53,2" N 16° 46' 22,8" O</p>	29,710
07,866	00,446	<p>TF-421</p> <p>03,808</p>	<p>28° 21' 56,4" N 16° 46' 24,9" O</p>	29,264
08,565	00,699	<p>TF-421</p> <p>03,109</p>	<p>28° 21' 59,4" N 16° 46' 17,2" O</p>	28,565

Distancia		DIRECCIÓN	INFORMACIONES	Kms. Regresivos
Total	Parcial			
09,040	00,475	<p>TF-421 02,634</p>	<p>28° 22' 02,6" N 16° 46' 17,4" O</p>	28,090
10,089	01,049	<p>TF-421 01,585</p>	<p>28° 22' 08,1" N 16° 46' 24,7" O</p>	27,041
10,670	00,581	<p>TF-421 01,004</p>	<p>28° 22' 08,1" N 16° 46' 24,7" O</p> <p>Escalera de Piedra</p>	26,460
11,674	01,004	<p>TF-421 00,000</p>	<p>28° 22' 03,6" N 16° 46' 54,5" O</p> <p>META</p> <p>Entrada Finca</p>	25,456
12,030	00,356	<p>TF-421</p>	<p>28° 22' 08,7" N 16° 46' 51,7" O</p> <p>C.Stop</p>	25,100
12,360	00,330	<p>TF-421</p>		24,770

Distancia		DIRECCIÓN	INFORMACIONES	Kms. Regresivos
Total	Parcial			
14,000	01,640	<p>TF-421</p>	<p>Guardia Civil</p>	23,130
14,080	00,080	<p>TF-42</p>	<p>TF - 42</p> <p>Icod 4 →</p>	23,050
14,350	00,270	<p>TF-42</p>	<p>Puerta de Tierra →</p>	22,780
16,910	02,560	<p>TF-42</p>	<p>Entrada TÚNEL</p>	20,220
19,250	02,340	<p>TF-42</p>	<p>!!</p> <p>Puerto de la Cruz Aeropuerto Norte Santa Cruz</p> <p>↓</p> <p>¡SITUAR EN CARRIL IZQUIERDO!</p>	17,880
22,000	02,750	<p>TF-42</p>		15,130

Distancia		DIRECCIÓN	INFORMACIONES	Kms. Regresivos
Total	Parcial			
23,460	01,460	<p>TF-42</p>		13,670
24,560	01,100	<p>TF-5 Puerto Cruz</p>	<p>!! ①</p>	12,570
28,480	03,920	<p>TF-5 Puerto Cruz</p>		08,650
33,500	05,020	<p>TF-5 Puerto Cruz</p>		03,630
34,380	00,880	<p>TF-5 x TF-324 TF-324 TF-5</p>	<p>!!!</p> <p>Situar en carril izquierdo</p> <p>Dirección TF-324</p>	02,750
34,510	00,130	<p>TF-324</p>	<p>!!!</p>	02,620

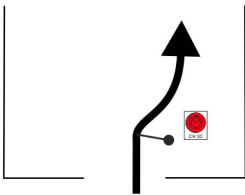

Distancia		DIRECCIÓN	INFORMACIONES	Kms. Regresivos
Total	Parcial			
36,460	01,950	TF-324 x Rec Urb 	Plaza Mencey Bencomo	00,670
36,500	00,040	Rec Urb 	Avda. Islas Canarias	00,630
36,850	00,350	Rec Urb 	C/ Lanzarote	00,280
36,980	00,130	Rec Urb 		00,150
37,110	00,130	Rec Urb 	C/ La Palma  Mercado	00,020
31,130	00,020	Rec Urb 	28° 23' 03,7" N 16° 35' 00,3" O Control Horario  CH 3A	00,000

Empty space for notes.



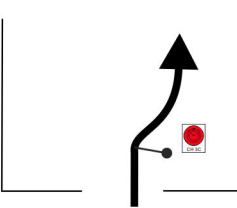

2ª SECCIÓN

Distancia		DIRECCIÓN	INFORMACIONES	Kms. Regresivos
Total	Parcial			
00,000	00,000	<p>Rec Urb</p>	<p>28° 23' 06,6" N 16° 34' 59,2" O</p>	00,690
00,010	00,010	<p>Rec Urb</p>		00,680
00,420	00,410	<p>Rec Urb x TF-333</p>		00,270
00,570	00,150	<p>TF-333 x TF-324</p>		00,120
00,620	00,050	<p>Rec Urb</p>	<p>C/ Camino Viejo San Benito</p>	00,070
00,670	00,050	<p>Rec Urb</p>	<p>FINCA EL LLANO</p>	00,020

Distancia		DIRECCIÓN	INFORMACIONES	Kms. Regresivos
Total	Parcial			
00,690	00,020		28° 22' 48,9" N 16° 34' 57,0" O CH  P. Asistencia Remota Aparcamientos FINCA EL LLANO	00,000



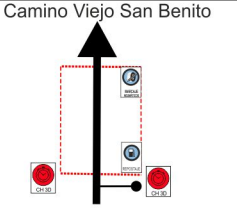



Etapa 1	Sección 2	CH 3C Entrada ASISTENCIA	CH 3D Salida ASISTENCIA	Distancia	Tiempo 0:30'	Promedio	Sector 6
--------------------------	----------------------------	---	--	-----------	------------------------	----------	---------------------------

Distancia		DIRECCIÓN	INFORMACIONES	Kms. Regresivos
Total	Parcial			
			28° 22' 48,9" N 16° 34' 57,0" O CH  CH 3C	P. Asistencia Remota Aparcamientos FINCA EL LLANO
	1			

PLANO ASISTENCIA REMOTA

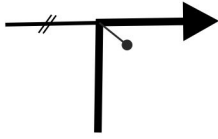

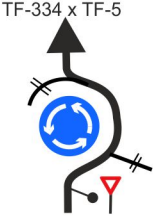
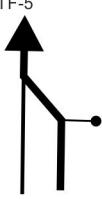


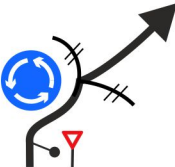
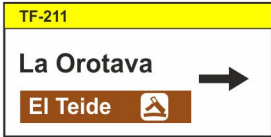
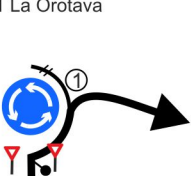

Finca El Llano - Los Realejos

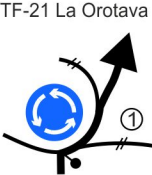

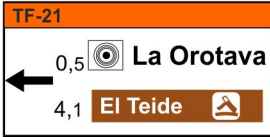
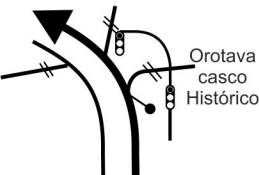

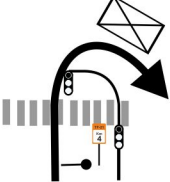








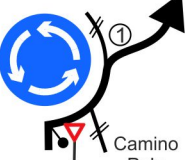




		Camino Viejo San Benito 	28° 22' 49,2" N 16° 34' 56,8" O CH  CH 3D	Salida P. Asistencia Remota   REPOSTAJE MARCAJE NEUMÁTICOS	
	2				

Empty space for notes.

Distancia		DIRECCIÓN	INFORMACIONES	Kms. Regresivos
Total	Parcial			
00,000	00,000	<p>Camino Viejo San Benito</p> <p>Camino Viejo San Benito</p>	<p>28° 22' 49,2" N 16° 34' 56,8" O</p> <p>Salida P. Asistencia Remota</p> <p>CH</p>	12,620
00,030	00,030	<p>Camino Viejo San Benito</p>		12,590
00,170	00,140	<p>TF-333</p>		12,450
00,640	00,470	<p>TF-333</p>		11,980
00,780	00,140	<p>Calle Los Cuartos</p>		11,840
01,450	00,670	<p>Calle Los Cuartos</p>		11,170

Distancia		DIRECCIÓN	INFORMACIONES	Kms. Regresivos
Total	Parcial			
01,560	00,110	TF-334 		11,060
01,640	00,080	TF-334 x TF-5 		10,980
01,880	00,240	TF-5 	Incorporación a TF-5	10,740
07,120	05,240	TF-5 x Salida 33 	!! 	05,500
07,410	00,290	TF-211 		05,210
07,890	00,480	TF-211 La Orotava 		04,730

Distancia		DIRECCIÓN	INFORMACIONES	Kms. Regresivos
Total	Parcial			
08,230	00,340	TF-21 La Orotava 	 	04,390
08,650	00,420	TF-21 	 INFORMACIONES	03,970
09,060	00,410	TF-21 	  Cuartel Guardia Civil	03,560
09,500	00,440	TF-21 Aguamansa 	 	03,120
10,000	00,500	TF-21 	  Estación de Servicios CEPSA	02,620
10,750	00,750	TF-21 Aguamansa 	 	01,870

Distancia		DIRECCIÓN	INFORMACIONES	Kms. Regresivos
Total	Parcial			
10,970	00,220			01,650
12,030	01,060			00,590
12,460	00,430	<p>Ctra. Las Medianías</p>	<p>!! ①</p>	00,160
12,620	00,160	<p>Ctra. Las Medianías</p>	<p>28° 22' 33,6" N 16° 31' 12,7" O</p> <p>Control Horario</p>	00,000
	+ 3' 00,220	<p>Ctra Las Medianías</p>	<p>28° 22' 28,1" N 16° 31' 16,8" O</p> <p>Salida Tc 4</p> <p>Guachinche El Moreta Fin de Muro Jardín</p>	

50 Rallye
Orvecame
ISLA TENERIFE
Histórico'24

13|14 SEP 2024

Rallyten SPORT

CERVA

CICAR
Canary Islands Car

Recalvi

DXT
TENERIFE

tenerife!
despierta emociones

Santa Cruz de Tenerife
AYUNTAMIENTO

SANTACRUZ
El corazón de Tenerife

Gobierno
de Canarias

TC - 4 MEDIANÍAS - LAS LLANADAS

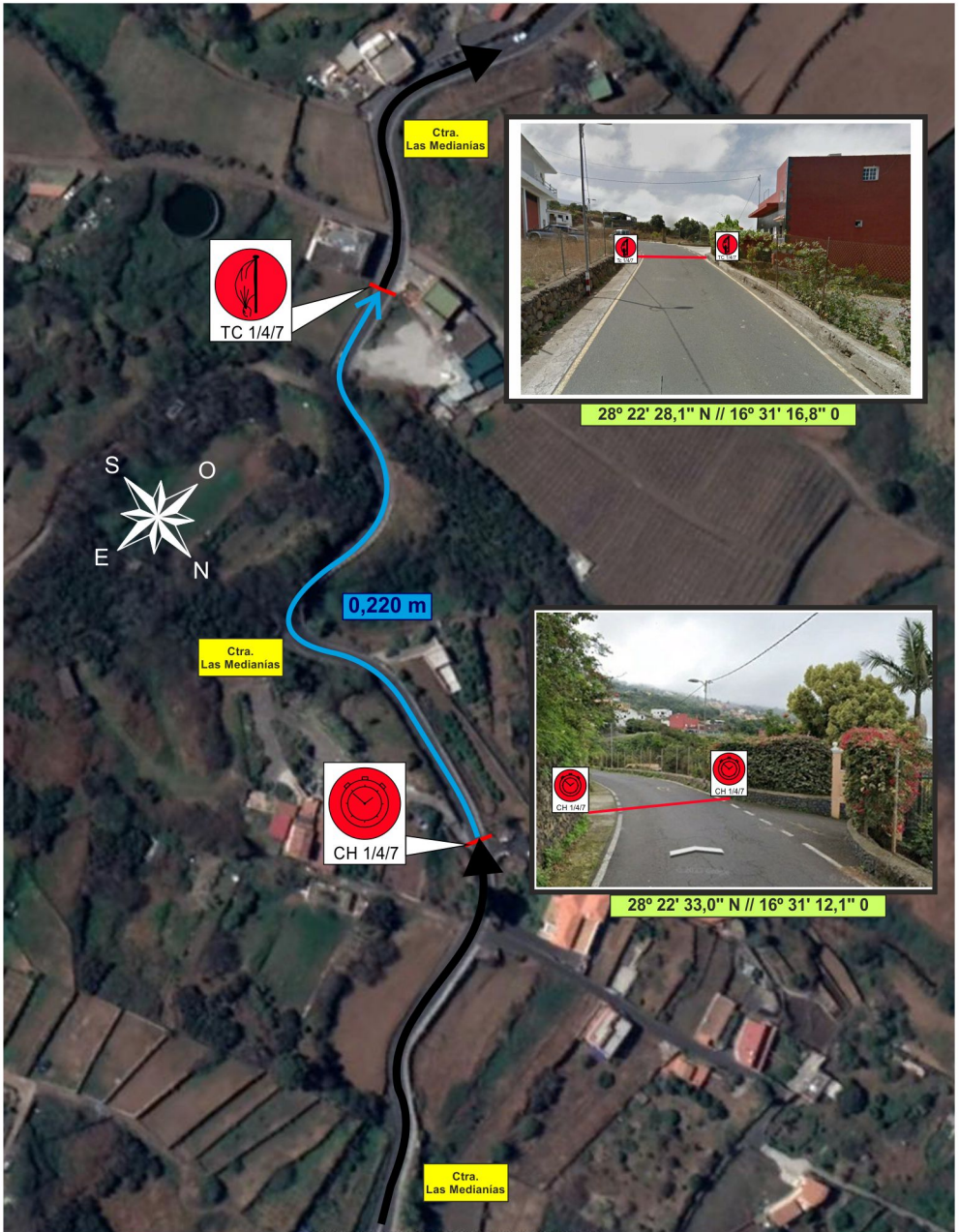
11,171 Kms.

En caso de Interrupción del TC, nueva hora desde el Control Stop:	5	To / a 	6	TC/CH
	Distance Distancia	Average Promedio	Time Tiempo	
	16,375 Km.	39,30 Km/h	0:25'	

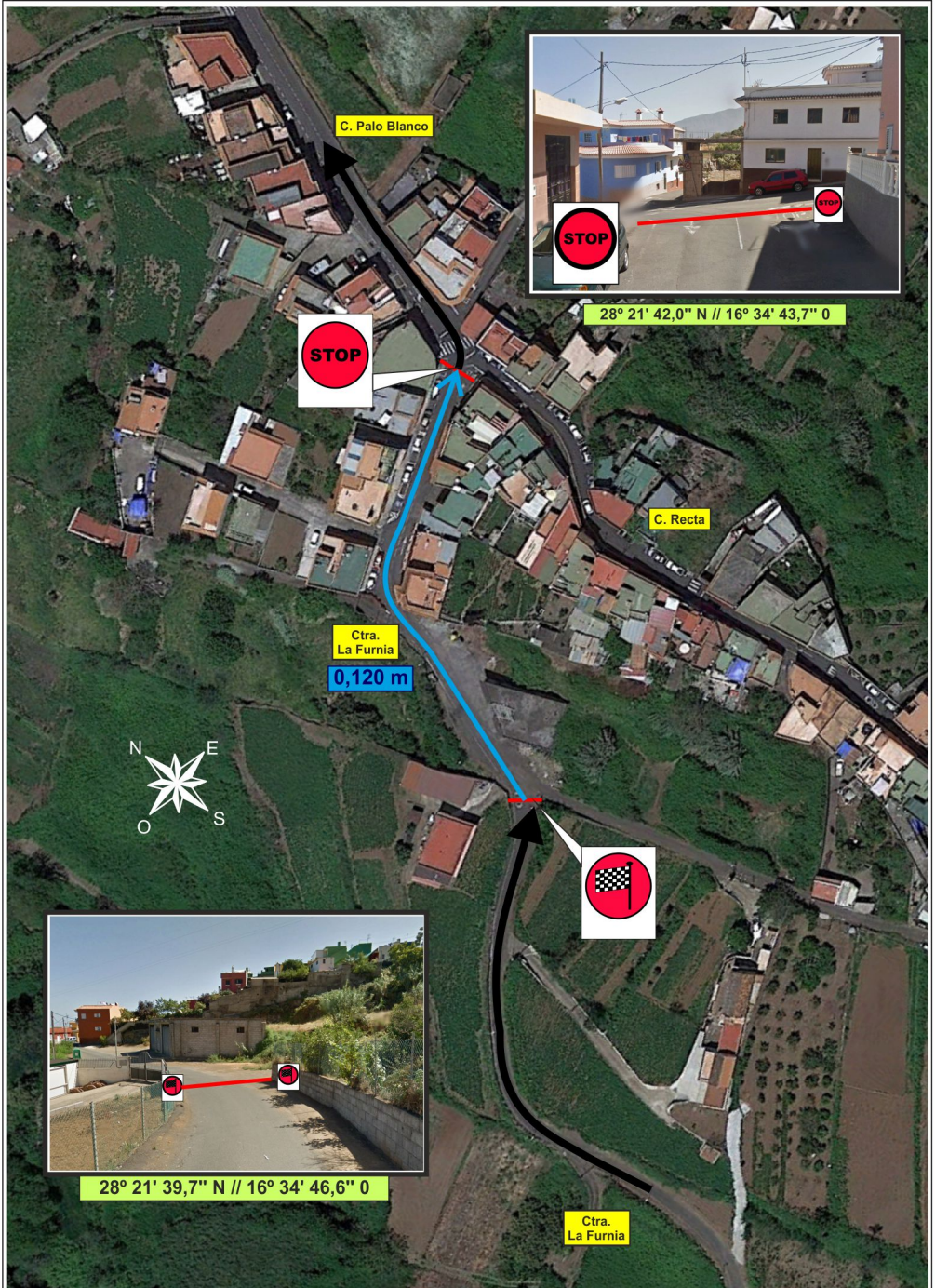
Ruta Alternativa

En caso de que el tramo sea neutralizado, seguir el recorrido alternativo hasta CH 5 en la página 169

CONTROL HORARIO Y SALIDA



CONTROL DE LLEGADA y CONTROL STOP







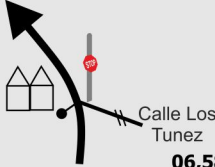




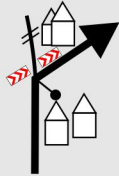


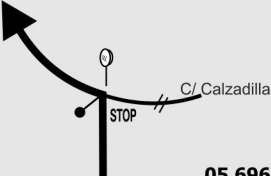


TC 1/4/7

MEDIANÍAS - LAS LLANADAS

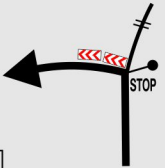



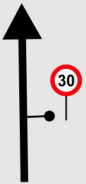

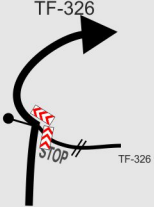











11'171 Kms.





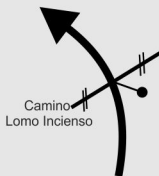



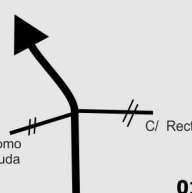

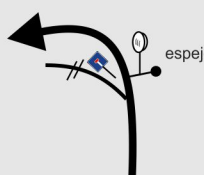

Distancia		DIRECCIÓN	INFORMACIONES	Kms. Regresivos
Total	Parcial			
00,000	00,000	<p>Ctra Las Medianias</p> <p>11,171</p>	<p>28° 22' 28,1" N 16° 31' 16,8" O</p> <p>Salida Tc 4</p> <p>Guachinche El Moreta Fin de Muro Jardín</p>	27,670
00,535	00,535	<p>Ctra Las Medianias</p> <p>10,636</p>	<p>28° 22' 19,1" N 16° 31' 31,3" O</p>	27,135
01,780	01,245	<p>Ctra Las Medianias</p> <p>09,391</p>	<p>28° 22' 07,7" N 16° 31' 51,9" O</p>	25,890
01,976	00,196	<p>Ctra Las Medianias</p> <p>09,195</p>	<p>28° 22' 12,2" N 16° 32' 12,6" O</p>	25,694
02,195	00,219	<p>Ctra Las Medianias</p> <p>08,976</p>	<p>28° 22' 11,7" N 16° 32' 19,5" O</p>	25,475
02,928	00,733	<p>Ctra Las Medianias</p> <p>08,243</p>	<p>28° 22' 07,6" N 16° 32' 43,0" O</p>	24,742



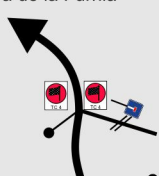


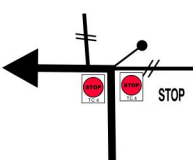


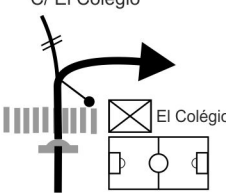
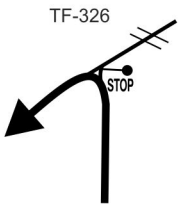
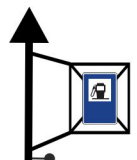
Distancia		DIRECCIÓN	INFORMACIONES	Kms. Regresivos
Total	Parcial			
02,972	00,044	<p>Ctra Las Medianias</p>  <p>08,199</p>	<p>28° 22' 07,9" N 16° 32' 44,3" O</p>  <p>R-5</p>	24,698
03,615	00,643	<p>Ctra Las Medianias</p>  <p>07,556</p>	<p>28° 22' 01,8" N 16° 33' 03,8" O</p>  <p>R-6</p>	24,055
04,582	00,967	<p>Ctra Las Medianias</p>  <p>06,589</p>	<p>28° 22' 02,0" N 16° 33' 32,5" O</p>  <p>R-7</p>	23,088
04,831	00,249	<p>X-Camino El Brezal</p>  <p>06,340</p>	<p>28° 22' 02,9" N 16° 33' 37,9" O</p> <p>!!</p>  <p>(X en rasante)</p>  <p>R-8</p>	22,839
04,930	00,099	<p>X-Camino Atravesado</p>  <p>06,241</p>	<p>28° 21' 59,7" N 16° 33' 38,7" O</p> <p>!!</p>  <p>CAMINO ATRAVESADO</p>  <p>R-9</p>	22,740
05,475	00,545	<p>Camino Atravesado</p>  <p>05,696</p>	<p>28° 21' 55,5" N 16° 33' 56,5" O</p> <p>!!</p>  <p>espejo</p> <p>STOP (Suelo)</p>  <p>R-10</p>	22,195

Etapa 1	Sección 2	TC 4 MEDIANÍAS-LAS LLANADAS	CH 5 La Cabezada	Distancia 27,670	Tiempo 0:42'	Promedio 39,53	Sector 8
--------------------------	----------------------------	--	-----------------------------------	----------------------------	------------------------	--------------------------	---------------------------

Distancia		DIRECCIÓN	INFORMACIONES	Kms. Regresivos
Total	Parcial			
05,805	00,330	<p>X-Calle La Ferruja</p>  <p>05,366</p>	<p>28° 21' 51,4" N 16° 34' 07,5" O</p> <p>!!</p> <p> STOP (Suelo)</p> <p></p> <p></p>	21,865
05,822	00,017	<p>Calle La Ferruja</p>  <p>05,349</p>	<p>28° 21' 51,0" N 16° 34' 07,4" O</p> <p></p>	21,848
05,992	00,170	<p>TF-326</p>  <p>05,179</p>	<p>28° 21' 45,8" N 16° 34' 06,9" O</p> <p>!!</p> <p> STOP (Suelo)</p> <p></p> <p> </p>	21,678
06,345	00,353	<p>TF-326</p>  <p>04,826</p>	<p>28° 21' 39,1" N 16° 34' 15,0" O</p> <p></p> <p></p>	21,325
06,530	00,185	<p>TF-326</p>  <p>Camino La Tanquera</p> <p>04,641</p>	<p>28° 21' 39,0" N 16° 34' 09,0" O</p> <p></p>	21,140
06,712	00,182	<p>TF-326</p>  <p>04,459</p>	<p>28° 21' 37,9" N 16° 34' 02,2" O</p> <p></p>	20,958

Distancia		DIRECCIÓN	INFORMACIONES	Kms. Regresivos
Total	Parcial			
07,075	00,363	<p>TF-326</p> <p>04,096</p>	<p>28° 21' 37,5" N 16° 33' 49,7" O</p> <p>R-15</p>	20,595
07,345	00,270	<p>X Chanajiga</p> <p>03,826</p>	<p>28° 21' 35,2" N 16° 33' 39,9" O</p> <p>!!</p> <p>Las Llanadas →</p> <p>R-16</p>	20,325
07,526	00,181	<p>Chanajiga</p> <p>03,645</p>	<p>28° 21' 34,7" N 16° 33' 42,3" O</p> <p>Chanajiga</p>	20,144
08,270	00,744	<p>Las Llanadas</p> <p>02,901</p>	<p>28° 21' 23,5" N 16° 34' 05,3" O</p> <p>Marquesina BUS</p> <p>R-17</p>	19,400
08,360	00,090	<p>Chanajiga</p> <p>02,811</p>	<p>28° 21' 20,5" N 16° 34' 06,8" O</p> <p>!!</p> <p>BAR Casa Tomás</p> <p>R-18</p> <p>CHANAJIGA →</p>	19,310
08,538	00,178	<p>Camino de la Furnia</p> <p>02,633</p>	<p>28° 21' 17,4" N 16° 34' 11,3" O</p> <p>!!</p> <p>GIRO BUS</p> <p>R-19</p>	19,132

Distancia		DIRECCIÓN	INFORMACIONES	Kms. Regresivos
Total	Parcial			
09,164	00,626	25 Ctra de la Furnia  02,007	28° 21' 21,3" N 16° 34' 26,7" O  R-20	18,506
09,466	00,302	26 Ctra de la Furnia Camino Lomo Incienso  01,705	28° 21' 28,3" N 16° 34' 33,8" O  R-21	18,204
09,720	00,254	27 Ctra de la Furnia  01,451	28° 21' 29,2" N 16° 34' 39,8" O  R-22	17,950
09,970	00,250	28 Cam. Lomo de la Viuda C/ Recta  01,201	28° 21' 32,7" N 16° 34' 45,2" O  R-23	17,700
10,120	00,150	29 C. de Placeres espejo  01,051	28° 21' 31,5" N 16° 34' 50,1" O	17,550
10,545	00,425	30 C. de Placeres  00,626	28° 21' 36,4" N 16° 35' 00,1" O	17,125

Distancia		DIRECCIÓN	INFORMACIONES	Kms. Regresivos
Total	Parcial			
10,650	00,105	31 Ctra de la Furnia  00,521	28° 21' 39,9" N 16° 35' 01,0" O !!  R-24	17,020
11,171	00,521	32 Ctra de la Furnia  00,000	28° 21' 39,7" N 16° 34' 46,6" O META  TC 4  R-25	16,499
11,295	00,124	33 C/ Recta  STOP	28° 21' 42,0" N 16° 34' 43,7" O C.Stop  TC 4  R-26 STOP (Suelo)	16,375
11,600	00,305	34 C/ El Colégio  El Colégio		16,070
11,910	00,310	35 TF-326  STOP	STOP (Suelo)	15,760
14,590	02,680	36 TF-326 		13,080

Distancia		DIRECCIÓN	INFORMACIONES	Kms. Regresivos
Total	Parcial			
15,380	00,790	<p>C/ Tindaya</p>	<p>!!</p>	12,290
15,550	00,170	<p>Carretera Nueva</p>	<p>!!</p>	12,120
15,620	00,070	<p>TF-324 La Perdoma</p>		12,050
15,990	00,370	<p>TF-324 Cambio de Sentido</p> <p>Cruz Santa</p> <p>La Zamora</p>	<p>①</p>	11,680
16,880	00,890	<p>TF-324</p> <p>Polígono Industrial</p>	<p>LA HUCHA</p>	10,790
17,740	00,860		<p>!!</p> <p>①</p>	09,930

Distancia		DIRECCIÓN	INFORMACIONES	Kms. Regresivos
Total	Parcial			
17,810	00,070	C/ La Gomera 	!!	09,860
18,000	00,190	Avda. Canarias 	!! Ayuntamiento Situar carril Izquierdo	09,670
18,110	00,110	TF-335 	!! Carril Derecho	09,560
18,310	00,200	TF-335 		09,360
18,710	00,400	TF-342 		08,960
20,290	01,580	TF-342 	 Próxima Estación Servicios	07,380

Distancia		DIRECCIÓN	INFORMACIONES	Kms. Regresivos
Total	Parcial			
20,550	00,260	TF-342 		07,120
24,250	03,700	TF-342 	!! !!! Casco urbano !!! 	03,420
25,510	01,260	TF-342 		02,160
25,860	00,350	TF-342 x TF-344 	!! ① 	01,810
26,740	00,880	TF-344 CORONA 	!! ① 	00,930
26,870	00,130	TF-344 		00,800

Distancia		DIRECCIÓN	INFORMACIONES	Kms. Regresivos
Total	Parcial			
27,440	00,570	TF-344 	28° 22' 19,4" N 16° 36' 44,1" O Control Horario 	00,230
	+ 3'	TF-344 	28° 22' 16,1" N 16° 36' 45,8" O Salida Tc 5 	

TC - 5 LA CABEZADA - LA GUANCHA

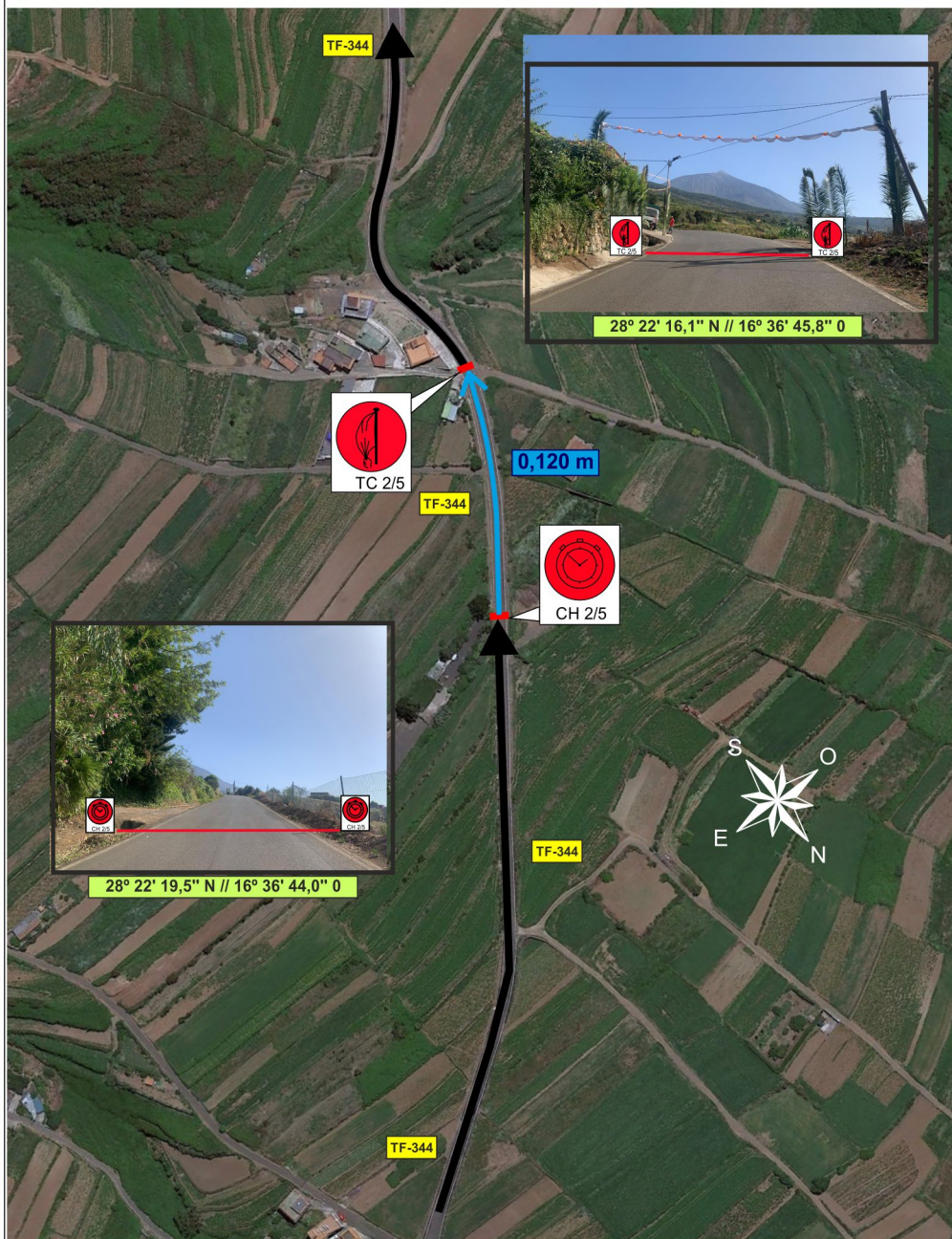
13,935 Kms.

En caso de Interrupción del TC, nueva hora desde el Control Stop:	 5	To / a  6	
	Distance Distancia	Average Promedio	Time Tiempo
	14,300 Km.	39,00 Km/h	0:22'

Ruta Alternativa

En caso de que el tramo sea neutralizado, seguir el recorrido alternativo hasta CH 6 en la página 173

CONTROL HORARIO Y SALIDA



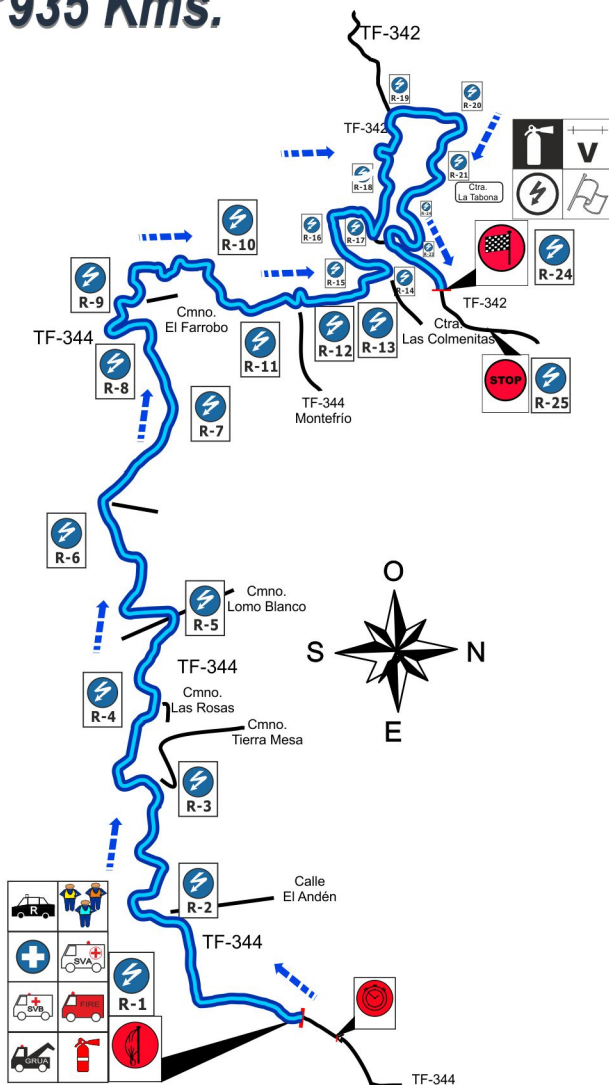
CONTROL DE LLEGADA y CONTROL STOP



TC 2/5

LA CABEZADA - LA GUANCHA

13'935 Kms.

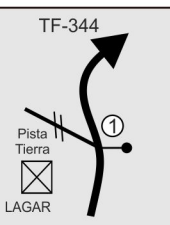


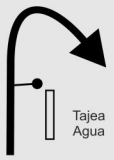



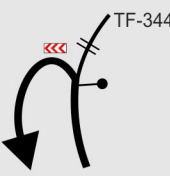



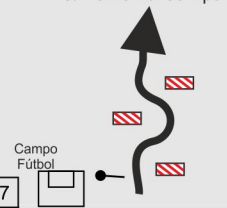











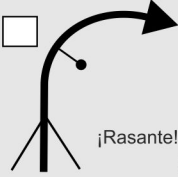










Etapa 1	Sección 2	TC 5 LA CABEZADA-LA GUANCHA	CH 6 La Vega	Distancia 28,440	Tiempo 0:42'	Promedio 40,63	Sector 9
--------------------------	----------------------------	---------------------------------------	------------------------	----------------------------	------------------------	--------------------------	---------------------------



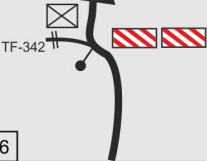


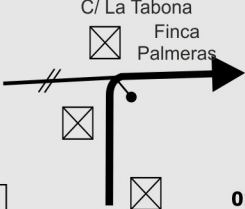





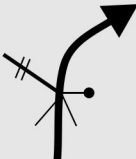

Distancia		DIRECCIÓN	INFORMACIONES	Kms. Regresivos
Total	Parcial			
00,000	00,000	<p>TF-344</p> <p>13,935</p>	<p>28° 22' 16,1" N 16° 36' 45,8" O</p> <p>Salida Tc 5</p> <p>TC 5 R-1</p>	28,440
01,130	01,130	<p>TF-344</p> <p>12,805</p>	<p>28° 21' 53,0" N 16° 37' 05,2" O</p> <p>TF-344 Km 3</p>	27,310
01,350	00,220	<p>TF-344</p> <p>12,585</p>	<p>28° 21' 47,3" N 16° 37' 08,9" O</p> <p>Calle El Andén</p> <p>R 2</p>	27,090
02,525	01,175	<p>TF-344</p> <p>11,410</p>	<p>28° 21' 47,1" N 16° 37' 38,0" O</p> <p>R-3</p>	25,915
03,119	00,594	<p>TF-344</p> <p>10,816</p>	<p>28° 21' 42,1" N 16° 37' 47,1" O</p> <p>TF-344 Km 5</p>	25,321
03,340	00,221	<p>TF-344</p> <p>Zona Recreativa La Tabona</p> <p>10,595</p>	<p>28° 21' 46,4" N 16° 37' 56,0" O</p> <p>R 4</p>	25,100

Distancia		DIRECCIÓN	INFORMACIONES	Kms. Regresivos
Total	Parcial			
04,095	00,755	<p>TF-344</p> <p>09,840</p>	<p>28° 21' 50,4" N 16° 38' 18,7" O</p>	24,345
04,867	00,772	<p>TF-344</p> <p>09,068</p>	<p>28° 21' 41,2" N 16° 38' 32,3" O</p>	23,573
04,925	00,058	<p>TF-344</p> <p>09,010</p>	<p>28° 21' 39,8" N 16° 38' 33,6" O</p>	23,515
05,925	01,000	<p>TF-344</p> <p>08,010</p>	<p>28° 21' 49,3" N 16° 39' 03,4" O</p>	22,515
06,102	00,177	<p>TF-344</p> <p>07,833</p>	<p>28° 21' 49,6" N 16° 39' 09,2" O</p>	22,338
06,505	00,403	<p>TF-344</p> <p>07,430</p>	<p>28° 21' 46,1" N 16° 39' 23,3" O</p>	21,935

Etapa 1	Sección 2	TC 5 LA CABEZADA-LA GUANCHA	CH 6 La Vega	Distancia 28,440	Tiempo 0:42'	Promedio 40,63	Sector 9
--------------------------	----------------------------	--	-------------------------------	----------------------------	------------------------	--------------------------	---------------------------

Distancia		DIRECCIÓN	INFORMACIONES	Kms. Regresivos
Total	Parcial			
06,990	00,485	13  06,945	28° 21' 40,2" N 16° 39' 28,3" O   21,450	
07,970	00,980	14 TF-344 (Curva Peligrosa)  05,965	28° 21' 57,4" N 16° 39' 39,0" O !!  Tajea Agua 20,470	
08,137	00,167	15 TF-344  05,798	28° 22' 07,7" N 16° 31' 51,9" O  20,303	
08,800	00,663	16 X Montefrío TF-344  05,135	28° 22' 15,4" N 16° 39' 30,4" O !!    19,640	
09,180	00,380	17 C/ Lomo La Campana  04,755	28° 22' 23,7" N 16° 39' 31,8" O !!  CHICANE 19,260	
09,350	00,170	18 Las Colmenitas  04,585	28° 22' 29,3" N 16° 39' 33,2" O !! !! Paso elevado ii   19,090	

Distancia		DIRECCIÓN	INFORMACIONES	Kms. Regresivos
Total	Parcial			
09,610	00,260	19 El Pinalete  04,325	28° 22' 34,3" N 16° 39' 38,2" O !!!   R 13	18,830
09,825	00,215	20 El Pinalete  04,110	28° 22' 27,3" N 16° 39' 40,2" O  R 14	18,615
10,190	00,365	21 El Pinalete  ¡Rasante! 03,745	28° 22' 22,5" N 16° 39' 51,3" O !!   Deposito Agua R 15	18,250
10,380	00,190	22 El Pinalete  03,555	28° 22' 28,6" N 16° 39' 51,7" O !!!   R-16	18,060
10,550	00,170	23 TF-342 lcod  03,385	28° 22' 24,3" N 16° 39' 57,0" O   R-17	17,890
11,061	00,511	24 TF-342  02,874	28° 22' 34,2" N 16° 40' 02,8" O 	17,379

Distancia		DIRECCIÓN	INFORMACIONES	Kms. Regresivos
Total	Parcial			
11,120	00,059	TF-342 	28° 22' 34,0" N 16° 40' 04,4" O  R 18	17,320
11,750	00,630	Hoya De Los Pablos TF-342 	28° 22' 41,7" N 16° 40' 14,0" O !! CHICANE  R 19 	16,690
11,975	00,225	C/ La Tabona Finca Palmeras 	28° 22' 48,4" N 16° 40' 13,6" O  R 20	16,465
12,050	00,075	C/ La Tabona Hoya Lasa 	28° 22' 49,3" N 16° 40' 11,0" O	16,390
12,818	00,768	C/ La Tabona 	28° 22' 37,1" N 16° 39' 53,2" O  R-21  ESPEJO	15,622
13,095	00,277	C/ La Tabona 	28° 22' 40,0" N 16° 39' 45,1" O  R 22	15,345

Etap 1	Sección 2	TC 5 LA CABEZADA-LA GUANCHA	CH 6 La Vega	Distancia 28,440	Tiempo 0:42'	Promedio 40,63	Sector 9
-------------------------	----------------------------	--	-------------------------------	----------------------------	------------------------	--------------------------	---------------------------

Distancia		DIRECCIÓN	INFORMACIONES	Kms. Regresivos
Total	Parcial			
13,455	00,360	TF-342 00,480	28° 22' 32,3" N 16° 39' 44,9" O !!! R 23 BAR PINALETE	14,985
13,630	00,175	TF-342 00,305	28° 22' 36,7" N 16° 39' 41,0" O 	14,810
13,935	00,305	TF-342 00,000	28° 22' 33,5" N 16° 39' 32,8" O META LA GUANCHA TC 5 R 24	14,505
14,140	00,205	TF-342 C/ Hoya Arcos 00,000	28° 22' 30,0" N 16° 39' 26,7" O C.Stop TC 5 R-25	14,300
14,830	00,690	TF-352 00,000	 	13,610
17,660	02,830	TF-5 00,000	!!! 	10,780

Distancia		DIRECCIÓN	INFORMACIONES	Kms. Regresivos
Total	Parcial			
17,970	00,310	<p>TF-5</p> <p>TGAS Santa Catalina</p>	<p>Estación de Servicios</p> <p>!!!REFULLING REMOTO!!!</p>	10,470
19,700	01,730	<p>TF-5</p> <p>ICOD GARACHICO</p>	<p>!!</p> <p>INFORMACIONES</p>	08,740
19,870	00,170	<p>TF-5</p> <p>TF-42</p>	<p>!!!</p> <p>①</p>	08,570
23,220	03,350	<p>Salida 55 El Amparo TF-366</p> <p>500 m 55</p> <p>ICOD</p>	<p>!!!</p>	05,220
23,520	00,300	<p>El Amparo TF-366</p> <p>55</p> <p>ICOD</p>		04,920
24,280	00,760	<p>TF-366</p>	<p>①</p>	04,160

Distancia		DIRECCIÓN	INFORMACIONES	Kms. Regresivos
Total	Parcial			
27,140	02,860	<p>TF-373</p> <p>La Montañeta ①</p>	<p>①</p> <p>TF-373</p> <p>Icod El Tanque 7 8,9 →</p>	01,300
28,440	01,300	<p>TF-373</p>	<p>28° 21' 40,9" N 16° 43' 58,9" O</p> <p>Control Horario</p>	00,000
	+ 3'	<p>TF-373</p>	<p>28° 21' 43,7" N 16° 44' 01,5" O</p> <p>Salida Tc 6</p>	
	00,110	45		



TC - 6 LA VEGA - EL TANQUE

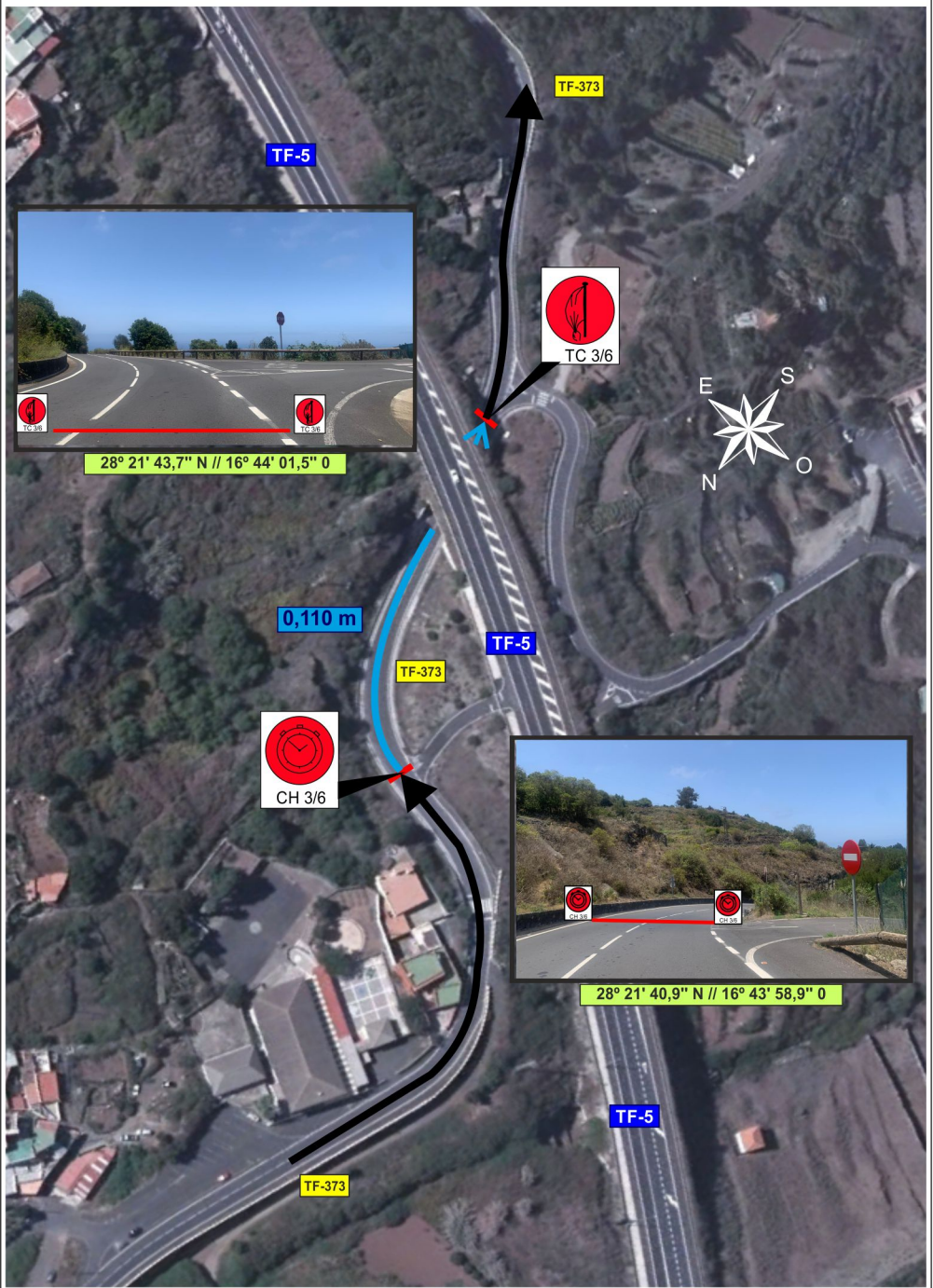
11,674 Kms.

En caso de Interrupción del TC, nueva hora desde el Control Stop:	 6	To / a  6A	TC/CH 
	Distance Distancia 25,100 Km.	Average Promedio 43,03 Km/h	Time Tiempo 0:35'

Ruta Alternativa

En caso de que el tramo sea neutralizado, seguir el recorrido alternativo hasta CH 6A en la página 175

CONTROL HORARIO Y SALIDA



CONTROL DE LLEGADA y CONTROL STOP



Distancia		DIRECCIÓN	INFORMACIONES	Kms. Regresivos
Total	Parcial			
00,000	00,000	<p>TF-373</p> <p>TF-5 TF-5 TF-5</p> <p>1 11,674</p>	<p>28° 21' 43,4" N 16° 44' 01,4" O</p> <p>Salida Tc 6</p> <p>TC 6 R-1</p>	37,130
00,790	00,790	<p>TF-373</p> <p>ESPEJO</p> <p>← Palomares Bajo</p> <p>2 10,884</p>	<p>28° 21' 51,4" N 16° 43' 56,6" O</p> <p>R 2</p>	36,340
01,520	00,730	<p>TF-373</p> <p>1</p> <p>3 10,154</p>	<p>28° 21' 55,1" N 16° 43' 50,1" O</p> <p>1</p> <div style="border: 1px solid black; padding: 5px; display: inline-block;"> <p>Las Canales</p> </div> <p>R 3</p>	35,610
01,908	00,388	<p>TF-373</p> <p>ESPEJO</p> <p>4 09,766</p>	<p>28° 22' 01,4" N 16° 43' 59,2" O</p>	35,222
02,072	00,164	<p>TF-82</p> <p>1</p> <p>5 09,602</p>	<p>28° 22' 05,0" N 16° 44' 03,8" O</p> <p>1</p> <div style="border: 1px solid black; padding: 5px; display: inline-block; background-color: #f96;"> <p>TF - 82</p> </div> <div style="border: 1px solid black; padding: 5px; display: inline-block; margin-top: 5px;"> <p>El Tanque</p> <p>Guía de Isora</p> <p> Los Gigantes</p> </div> <p>R 4</p>	35,058
02,520	00,448	<p>TF-82</p> <p>6 09,154</p>	<p>28° 22' 02,2" N 16° 44' 17,9" O</p> <p>R 5</p>	34,610

Distancia		DIRECCIÓN	INFORMACIONES	Kms. Regresivos
Total	Parcial			
02,640	00,120	<p>TF-82</p> <p>09,034</p>	<p>28° 22' 00,6" N 16° 44' 22,7" O</p> <p>Genovés</p> <p>R 6</p>	34,490
02,950	00,310	<p>TF-82</p> <p>08,724</p>	<p>28° 22' 01,7" N 16° 44' 31,6" O</p> <p>R 7</p>	34,180
03,100	00,150	<p>TF-82</p> <p>08,574</p>	<p>28° 22' 00,8" N 16° 44' 36,4" O</p>	34,030
03,210	00,110	<p>TF-82</p> <p>08,464</p>	<p>28° 21' 59,2" N 16° 44' 39,8" O</p> <p>R-8</p>	33,920
03,340	00,130	<p>TF-82</p> <p>08,334</p>	<p>28° 21' 58,7" N 16° 44' 43,9" O</p> <p>R 9</p> <p>Edificio con aparcamientos</p>	33,790
03,650	00,310	<p>TF-82</p> <p>08,024</p>	<p>28° 21' 55,6" N 16° 44' 51,4" O</p> <p>R 10</p>	33,480

Distancia		DIRECCIÓN	INFORMACIONES	Kms. Regresivos
Total	Parcial			
03,900	00,250	<p>TF-82</p> <p>07,774</p>	<p>28° 21' 50,6" N 16° 44' 57,7" O</p> <p>①</p> <p>Genoves</p> <p>R 11</p>	33,230
04,500	00,600	<p>TF-82</p> <p>07,174</p>	<p>28° 21' 49,7" N 16° 45' 15,1" O</p> <p>⊠ Neumáticos Fran</p> <p>R 12</p>	32,630
04,710	00,210	<p>TF-82</p> <p>C/ El Monturrio</p> <p>06,964</p>	<p>28° 21' 48,6" N 16° 45' 24,8" O</p> <p>① 100 m</p> <p>El Reparó </p> <p>R 13</p>	32,420
04,820	00,110	<p>TF-82</p> <p>C/ La Rosa</p> <p>C/ Lance Padilla</p> <p>06,854</p>	<p>28° 21' 48,3" N 16° 45' 28,6" O</p> <p>⊠ Iglesia</p> <p>R-14</p>	32,310
04,900	00,080	<p>TF-82</p> <p>C. El Monte</p> <p>¡Rasante!</p> <p>06,774</p>	<p>28° 21' 48,1" N 16° 45' 31,8" O</p> <p>⊠ Casa antigua</p> <p>R 15</p>	32,230
05,060	00,160	<p>TF-82</p> <p>06,614</p>	<p>28° 21' 45,3" N 16° 45' 36,8" O</p> <p>R 16</p>	32,070


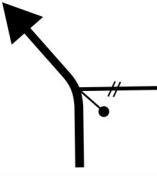
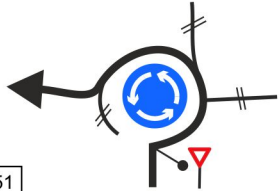

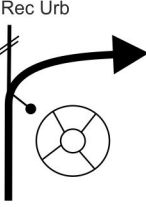

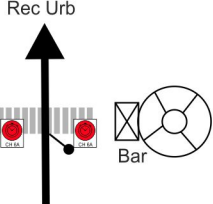

Distancia		DIRECCIÓN	INFORMACIONES	Kms. Regresivos
Total	Parcial			
05,106	00,046	<p>TF-82</p> <p>06,568</p>	<p>28° 21' 45,5" N 16° 45' 37,6" O</p> <p>TF-82 Km 6</p>	32,024
05,300	00,220	<p>TF-82</p> <p>Santa Isabel</p> <p>06,374</p>	<p>28° 21' 43,7" N 16° 45' 42,1" O</p> <p> R 17</p>	31,830
05,540	00,240	<p>TF-421</p> <p>06,134</p>	<p>28° 21' 42,2" N 16° 45' 49,8" O</p> <p>!! ¹ TF - 421</p> <p>Tanque Bajo 1,5 Garachico 9 Buenavista 14</p> <p> R 18</p>	31,590
05,790	00,250	<p>TF-421</p> <p>05,884</p>	<p>28° 21' 46,2" N 16° 45' 56,8" O</p> <p></p>	31,340
06,160	00,370	<p>Restaurante TF-421</p> <p>06,110</p> <p>05,514</p>	<p>28° 21' 46,8" N 16° 46' 08,5" O</p> <p> R 19</p> <p>TF-421 Km 8 (06,110)</p>	30,970
06,920	00,760	<p>TF-421</p> <p>La Atalaya</p> <p>04,754</p>	<p>28° 21' 54,2" N 16° 46' 06,8" O</p> <p> R 20</p>	30,210

Distancia		DIRECCIÓN	INFORMACIONES	Kms. Regresivos
Total	Parcial			
07,107	00,187	<p>TF-421</p> <p>04,567</p>	<p>28° 21' 50,8" N 16° 46' 12,3" O</p>	30,023
07,185	00,078	<p>TF-421</p> <p>04,489</p>	<p>28° 21' 50,7" N 16° 46' 15,1" O</p>	29,945
07,282	00,097	<p>TF-421</p> <p>04,392</p>	<p>28° 21' 50,7" N 16° 46' 18,4" O</p>	29,848
07,420	00,138	<p>TF-421</p> <p>CALLE PARROCO ANTONIO ALVAREZ MARTEL</p> <p>04,254</p>	<p>28° 21' 53,2" N 16° 46' 22,8" O</p>	29,710
07,866	00,446	<p>TF-421</p> <p>03,808</p>	<p>28° 21' 56,4" N 16° 46' 24,9" O</p>	29,264
08,565	00,699	<p>TF-421</p> <p>03,109</p>	<p>28° 21' 59,4" N 16° 46' 17,2" O</p>	28,565

Distancia		DIRECCIÓN	INFORMACIONES	Kms. Regresivos
Total	Parcial			
09,040	00,475	<p>TF-421 02,634</p>	<p>28° 22' 02,6" N 16° 46' 17,4" O</p> <p>R 24</p> <p>(09,088)</p>	28,090
10,089	01,049	<p>TF-421 01,585</p>	<p>28° 22' 08,1" N 16° 46' 24,7" O</p>	27,041
10,670	00,581	<p>TF-421 01,004</p>	<p>28° 22' 08,1" N 16° 46' 24,7" O</p> <p>R 25</p> <p>Escalera de Piedra</p>	26,460
11,674	01,004	<p>TF-421 00,000</p>	<p>28° 22' 03,6" N 16° 46' 54,5" O</p> <p>META</p> <p>TC 6</p> <p>R-26</p> <p>Entrada Finca</p>	25,456
12,030	00,356	<p>TF-421</p>	<p>28° 22' 08,7" N 16° 46' 51,7" O</p> <p>C.Stop</p> <p>TC 6</p> <p>R 27</p>	25,100
12,360	00,330	<p>TF-421</p>	<p>① TF - 421</p>	24,770

Distancia		DIRECCIÓN	INFORMACIONES	Kms. Regresivos
Total	Parcial			
14,000	01,640	<p>TF-421</p>	<p>Guardia Civil</p>	23,130
14,080	00,080	<p>TF-42</p>	<p>TF - 42</p> <p>Icod 4 →</p>	23,050
14,350	00,270	<p>TF-42</p>	<p>Puerta de Tierra →</p>	22,780
16,910	02,560	<p>TF-42</p>	<p>Entrada TÚNEL</p>	20,220
19,250	02,340	<p>TF-42</p>	<p>!!</p> <p>Puerto de la Cruz Aeropuerto Norte Santa Cruz</p> <p>↓</p> <p>¡SITUAR EN CARRIL IZQUIERDO!</p>	17,880
22,000	02,750	<p>TF-42</p> <p>CEPSA</p>		15,130

Distancia		DIRECCIÓN	INFORMACIONES	Kms. Regresivos
Total	Parcial			
23,460	01,460	TF-42 		13,670
24,560	01,100	TF-5 Puerto Cruz 		12,570
28,480	03,920	TF-5 Puerto Cruz 		08,650
33,500	05,020	TF-5 Puerto Cruz 		03,630
34,380	00,880	TF-5 x TF-324 TF-324 TF-5 	<p>Situar en carril izquierdo</p> <p>Dirección TF-324</p>	02,750
34,510	00,130	TF-324 TF-5 		02,620

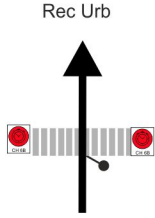

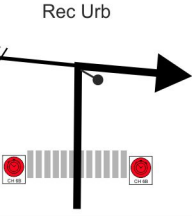

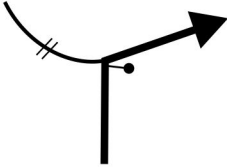

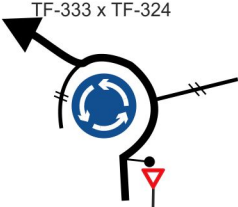
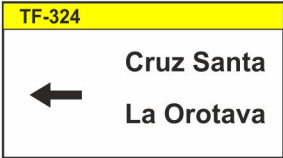
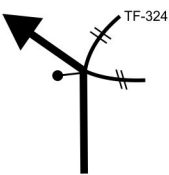
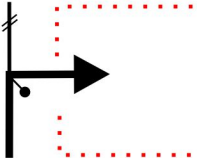
Distancia		DIRECCIÓN	INFORMACIONES	Kms. Regresivos
Total	Parcial			
36,460	01,950	TF-324 x Rec Urb 	Plaza Mencey Bencomo	00,670
36,500	00,040	Rec Urb 	Avda. Islas Canarias	00,630
36,850	00,350	Rec Urb 	C/ Lanzarote	00,280
36,980	00,130	Rec Urb 		00,150
37,110	00,130	Rec Urb 	C/ La Palma  Mercado	00,020
31,130	00,020	Rec Urb 	28° 23' 03,7" N 16° 35' 00,3" O Control Horario  CH 6A	00,000

Notas:

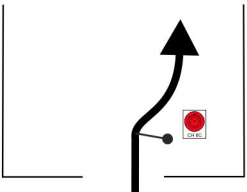

Empty space for notes.



3ª SECCIÓN

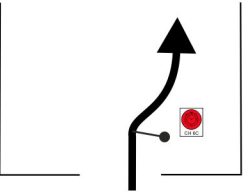

Distancia		DIRECCIÓN	INFORMACIONES	Kms. Regresivos
Total	Parcial			
00,000	00,000	<p>Rec Urb</p> 	<p>28° 23' 06,6" N 16° 34' 59,2" O</p> 	00,690
00,010	00,010	<p>Rec Urb</p> 		00,680
00,420	00,410	<p>Rec Urb x TF-333</p> 		00,270
00,570	00,150	<p>TF-333 x TF-324</p> 		00,120
00,620	00,050	<p>Rec Urb</p> 	<p>C/ Camino Viejo San Benito</p>	00,070
00,670	00,050	<p>Rec Urb</p> 	<p>FINCA EL LLANO</p>	00,020

Etapa 1	Sección 3	CH 6B REAGRUPAMIENTO	CH 6C Asistencia	Distancia 00,690	Tiempo 0:07'	Promedio 05,91	Sector 11
--------------------------	----------------------------	---------------------------------------	-----------------------------------	----------------------------	------------------------	--------------------------	----------------------------

Distancia		DIRECCIÓN	INFORMACIONES	Kms. Regresivos
Total	Parcial			
00,690	00,020		28° 22' 48,9" N 16° 34' 57,0" O CH  P. Asistencia Remota Aparcamientos FINCA EL LLANO	00,000

--	--	--	--	--

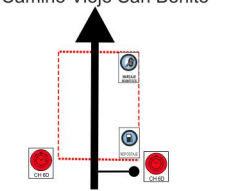



Etapa 1	Sección 3	CH 6C Entrada ASISTENCIA	CH 6D Salida ASISTENCIA	Distancia	Tiempo 0:20'	Promedio	Sector 12
--------------------------	----------------------------	---	--	-----------	------------------------	----------	----------------------------

Distancia		DIRECCIÓN	INFORMACIONES	Kms. Regresivos
Total	Parcial			
			28° 22' 48,9" N 16° 34' 57,0" O CH  P. Asistencia Remota Aparcamientos FINCA EL LLANO	

PLANO ASISTENCIA REMOTA

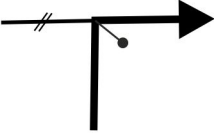

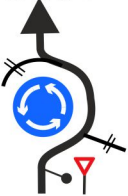
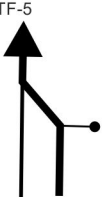


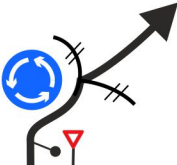
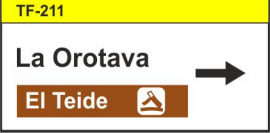
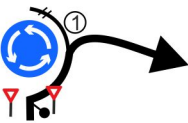

Finca El Llano - Los Realejos

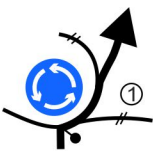

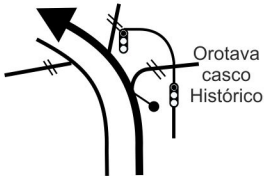

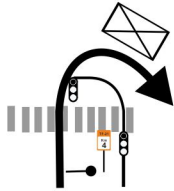







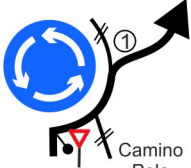




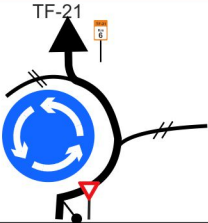




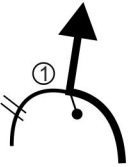

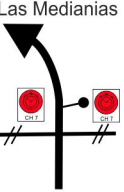

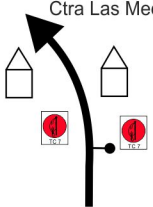

		Camino Viejo San Benito 	28° 22' 49,2" N 16° 34' 56,8" O CH  P. Asistencia Remota  
--	--	--	--

Notas:

Distancia		DIRECCIÓN	INFORMACIONES	Kms. Regresivos
Total	Parcial			
00,000	00,000	Camino Viejo San Benito 	28° 22' 49,2" N 16° 34' 56,8" O CH Salida P. Asistencia Remota 	12,620
00,030	00,030	Camino Viejo San Benito 		12,590
00,170	00,140	TF-333 		12,450
00,640	00,470	TF-333 		11,980
00,780	00,140	Calle Los Cuartos 		11,840
01,450	00,670	Calle Los Cuartos 		11,170

Distancia		DIRECCIÓN	INFORMACIONES	Kms. Regresivos
Total	Parcial			
01,560	00,110	TF-334 		11,060
01,640	00,080	TF-334 x TF-5 		10,980
01,880	00,240	TF-5 	Incorporación a TF-5	10,740
07,120	05,240	TF-5 x Salida 33 	!! 	05,500
07,410	00,290	TF-211 		05,210
07,890	00,480	TF-211 La Orotava 		04,730

Distancia		DIRECCIÓN	INFORMACIONES	Kms. Regresivos
Total	Parcial			
08,230	00,340	<p>TF-21 La Orotava</p> 	<p>!! ①</p> 	04,390
08,650	00,420	<p>TF-21</p> 	 <p>INFORMACIONES</p>	03,970
09,060	00,410	<p>TF-21</p> 	  <p>Cuartel Guardia Civil</p>	03,560
09,500	00,440	<p>TF-21 Aguamansa</p> 	<p>①</p>  	03,120
10,000	00,500	<p>TF-21</p> 	 <p>Estación de Servicios CEPSA</p>	02,620
10,750	00,750	<p>TF-21 Aguamansa</p> 	<p>①</p>  	01,870

Distancia		DIRECCIÓN	INFORMACIONES	Kms. Regresivos
Total	Parcial			
10,970	00,220	<p>TF-21</p> 	  <p>(Zona de espera TC)</p>	01,650
12,030	01,060	<p>TF-21</p> 	 <p>(Zona de espera TC)</p>	00,590
12,460	00,430	<p>Ctra. Las Medianías</p> 	<p>!! ①</p> 	00,160
12,620	00,160	<p>Ctra. Las Medianías</p> 	<p>28° 22' 33,6" N 16° 31' 12,7" O</p> <p>Control Horario</p> 	00,000
	+ 3' 00,220	<p>Ctra Las Medianías</p> 	<p>28° 22' 28,1" N 16° 31' 16,8" O</p> <p>Salida Tc 7</p>  <p>Guachinche El Moreta Fin de Muro Jardín</p>	

50 Rallye
Orvecame
ISLA TENERIFE
Histórico'24

13|14 SEP 2024

Rallyten SPORT

CERVA

CICAR
Canary Islands Car

Recalvi

DXT
TENERIFE

tenerife!
despierta emociones

Santa Cruz de Tenerife
AYUNTAMIENTO

SANTACRUZ
El corazón de Tenerife

Gobierno
de Canarias

TC - 7 MEDIANÍAS - LAS LLANADAS

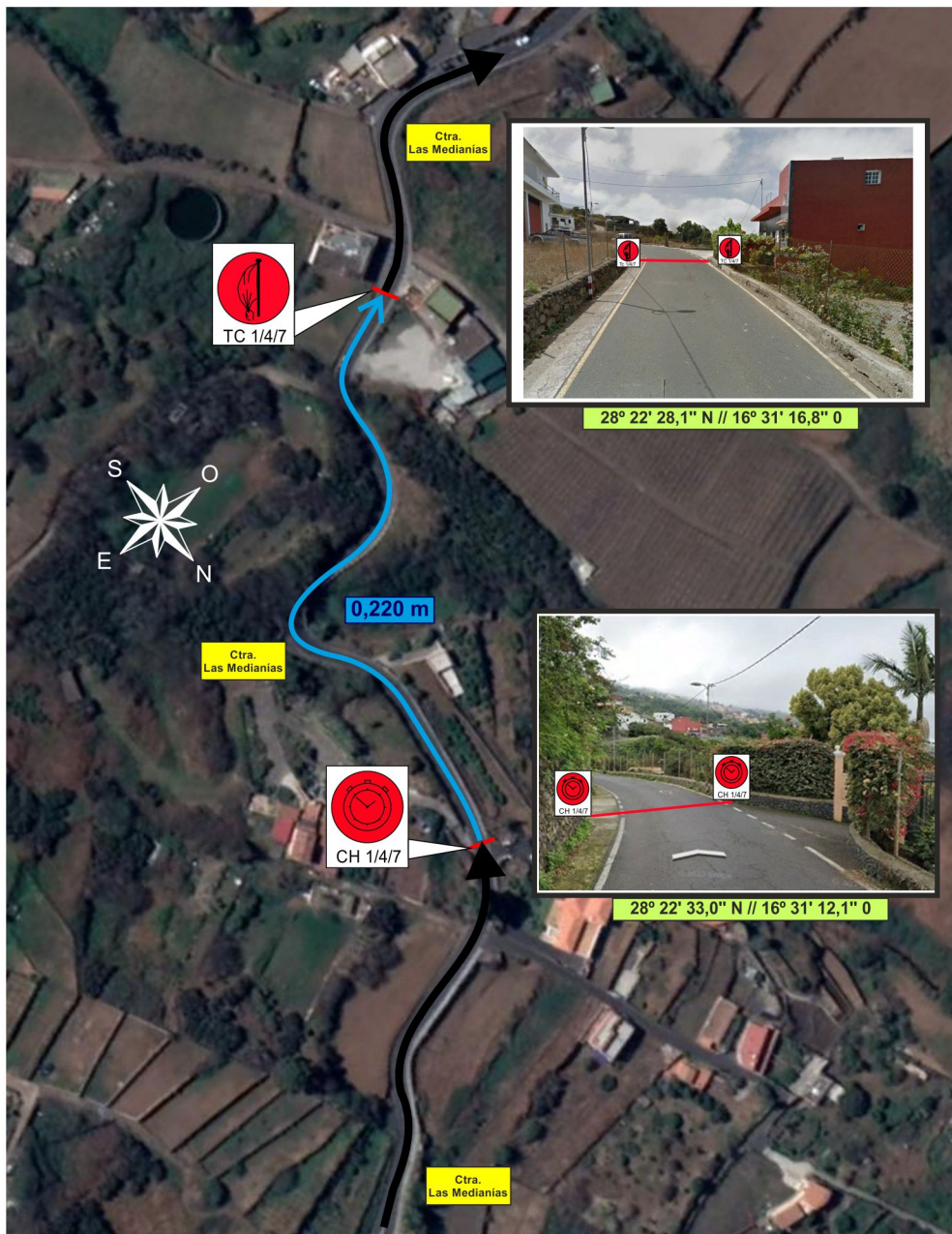
11,171 Kms.

En caso de Interrupción del TC, nueva hora desde el Control Stop:	7	To / a 7A	TC/CH
	Distance Distancia 07,365 Km.	Average Promedio 36,82 Km/h	Time Tiempo 0:12'

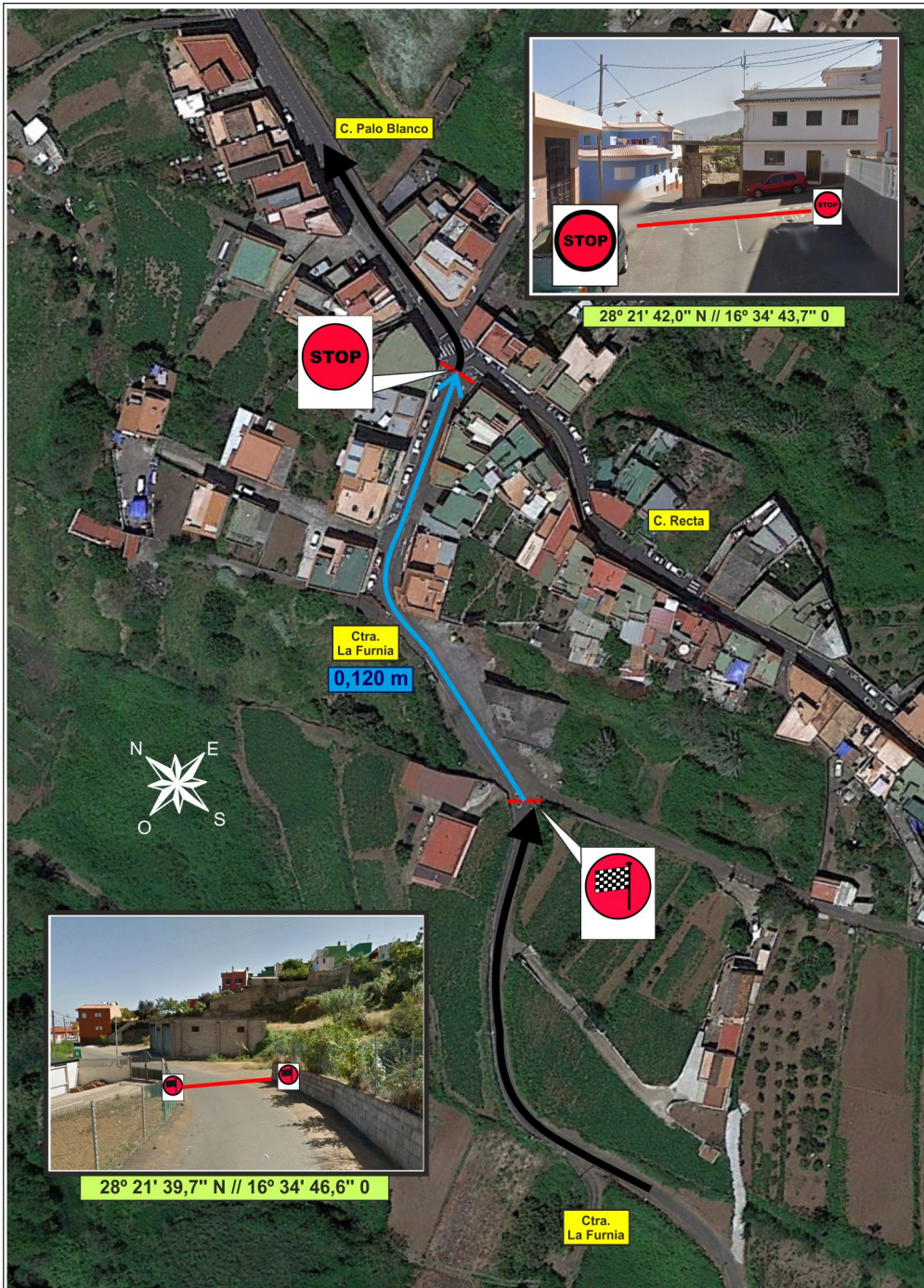
Ruta Alternativa

En caso de que el tramo sea neutralizado, seguir el recorrido alternativo hasta CH 7A en la página 177










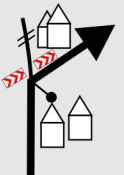


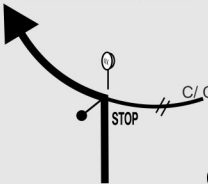

CONTROL HORARIO Y SALIDA



CONTROL DE LLEGADA y CONTROL STOP







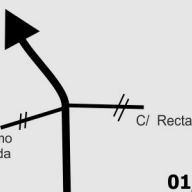

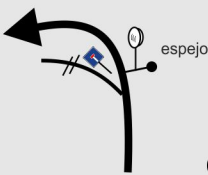
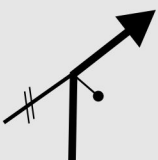


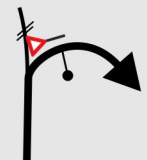

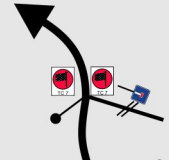


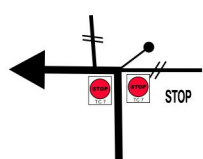


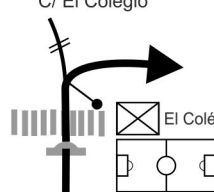
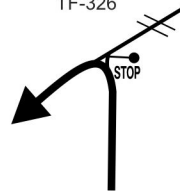

Distancia		DIRECCIÓN	INFORMACIONES	Kms. Regresivos
Total	Parcial			
00,000	00,000	<p>Ctra Las Medianias</p> <p>11,171</p>	<p>28° 22' 28,1" N 16° 31' 16,8" O</p> <p>Salida Tc 7</p> <p>Guachinche El Moreta Fin de Muro Jardín</p>	18,660
00,535	00,535	<p>Ctra Las Medianias</p> <p>10,636</p>	<p>28° 22' 19,1" N 16° 31' 31,3" O</p>	18,125
01,780	01,245	<p>Ctra Las Medianias</p> <p>09,391</p>	<p>28° 22' 07,7" N 16° 31' 51,9" O</p>	16,880
01,976	00,196	<p>Ctra Las Medianias</p> <p>09,195</p>	<p>28° 22' 12,2" N 16° 32' 12,6" O</p>	16,684
02,195	00,219	<p>Ctra Las Medianias</p> <p>08,976</p>	<p>28° 22' 11,7" N 16° 32' 19,5" O</p>	16,645
02,928	00,733	<p>Ctra Las Medianias</p> <p>08,243</p>	<p>28° 22' 07,6" N 16° 32' 43,0" O</p>	15,732

Distancia		DIRECCIÓN	INFORMACIONES	Kms. Regresivos
Total	Parcial			
02,972	00,044	<p>Ctra Las Medianias</p>  <p>08,199</p>	 <p>R-5</p>	15,688
03,615	00,643	<p>Ctra Las Medianias</p>  <p>07,556</p>	 <p>R-6</p>	15,045
04,582	00,967	<p>Ctra Las Medianias</p> <p>Calle Los Tunez</p>  <p>06,589</p>	 <p>R-7</p>	14,078
04,831	00,249	<p>X-Camino El Brezal</p>  <p>06,340</p>	<p>!!</p>  <p>(X en rasante)</p>  <p>R-8</p>	13,829
04,930	00,099	<p>X-Camino Atravesado</p>  <p>06,241</p>	<p>!!</p>  <p>CAMINO ATRAVESADO</p>  <p>R-9</p>	13,730
05,475	00,545	<p>Camino Atravesado</p> <p>C/ Calzadilla</p>  <p>05,696</p>	<p>!!</p>  <p>R-10</p> <p>espejo</p> <p>STOP (Suelo)</p>	13,185

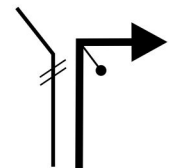
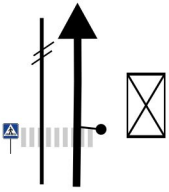



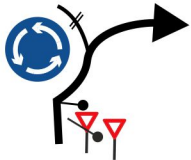

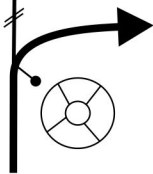
Distancia		DIRECCIÓN	INFORMACIONES	Kms. Regresivos
Total	Parcial			
05,805	00,330	<p>X-Calle La Ferruja</p> <p>05,366</p>	<p>28° 21' 51,4" N 16° 34' 07,5" O</p> <p>!!</p> <p>STOP (Suelo)</p> <p>CALLE LA FERRUJA</p>	12,855
05,822	00,017	<p>Calle La Ferruja</p> <p>05,349</p>	<p>28° 21' 51,0" N 16° 34' 07,4" O</p> <p>30</p>	12,838
05,992	00,170	<p>TF-326</p> <p>05,179</p>	<p>28° 21' 45,8" N 16° 34' 06,9" O</p> <p>!!</p> <p>STOP (Suelo)</p>	18,668
06,345	00,353	<p>TF-326</p> <p>04,826</p>	<p>28° 21' 39,1" N 16° 34' 15,0" O</p> <p>✉ Torreón Luz</p> <p>R-13</p>	12,315
06,530	00,185	<p>TF-326</p> <p>04,641</p>	<p>28° 21' 39,0" N 16° 34' 09,0" O</p> <p>R-14</p>	12,130
06,712	00,182	<p>TF-326</p> <p>04,459</p>	<p>28° 21' 37,9" N 16° 34' 02,2" O</p> <p>TF-326 Km 5</p>	11,948

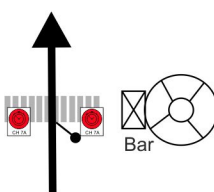

Distancia		DIRECCIÓN	INFORMACIONES	Kms. Regresivos
Total	Parcial			
07,075	00,363	<p>TF-326</p> <p>04,096</p>	<p>28° 21' 37,5" N 16° 33' 49,7" O</p> <p>R-15</p>	11,585
07,345	00,270	<p>X Chanajiga</p> <p>03,826</p>	<p>28° 21' 35,2" N 16° 33' 39,9" O</p> <p>!!</p> <p>Las Llanadas →</p> <p>R-16</p>	11,315
07,526	00,181	<p>Chanajiga</p> <p>03,645</p>	<p>28° 21' 34,7" N 16° 33' 42,3" O</p> <p>Chanajiga</p>	11,134
08,270	00,744	<p>Las Llanadas</p> <p>02,901</p>	<p>28° 21' 23,5" N 16° 34' 05,3" O</p> <p>Marquesina BUS</p> <p>R-17</p>	10,390
08,360	00,090	<p>Chanajiga</p> <p>02,811</p>	<p>28° 21' 20,5" N 16° 34' 06,8" O</p> <p>!!</p> <p>BAR Casa Tomás</p> <p>①</p> <p>R-18</p> <p>CHANAJIGA →</p>	10,300
08,538	00,178	<p>Camino de la Furnia</p> <p>02,633</p>	<p>28° 21' 17,4" N 16° 34' 11,3" O</p> <p>!!</p> <p>GIRO BUS</p> <p>R-19</p>	10,122

Distancia		DIRECCIÓN	INFORMACIONES	Kms. Regresivos
Total	Parcial			
09,164	00,626	25 Ctra de la Furnia  02,007	28° 21' 21,3" N 16° 34' 26,7" O  R-20	09,496
09,466	00,302	26 Ctra de la Furnia Camino Lomo Incienso  01,705	28° 21' 28,3" N 16° 34' 33,8" O  R-21	09,194
09,720	00,254	27 Ctra de la Furnia  01,451	28° 21' 29,2" N 16° 34' 39,8" O  R-22	08,940
09,970	00,250	28 Cam. Lomo de la Viuda C/ Recta  01,201	28° 21' 32,7" N 16° 34' 45,2" O  R-23	08,690
10,120	00,150	29 C. de Placeres espejo  01,051	28° 21' 31,5" N 16° 34' 50,1" O	08,540
10,545	00,425	30 C. de Placeres  00,626	28° 21' 36,4" N 16° 35' 00,1" O	08,115

Distancia		DIRECCIÓN	INFORMACIONES	Kms. Regresivos
Total	Parcial			
10,650	00,105	31 Ctra de la Furnia  00,521	28° 21' 39,9" N 16° 35' 01,0" O !!  R-24	08,010
11,171	00,521	32 Ctra de la Furnia  00,000	28° 21' 39,7" N 16° 34' 46,6" O META  TC 7  R-25	07,489
11,295	00,124	33 C/ Recta  STOP	28° 21' 42,0" N 16° 34' 43,7" O C.Stop  TC 7  R-26 STOP (Suelo)	07,365
11,600	00,305	34 C/ El Colégio  El Colégio		07,060
11,910	00,310	35 TF-326  STOP	STOP (Suelo)	06,750
14,590	02,680	36 TF-326 		04,070

Distancia		DIRECCIÓN	INFORMACIONES	Kms. Regresivos
Total	Parcial			
15,380	00,790	<p>C/ Tindaya</p>	<p>!!</p>	03,280
15,550	00,170	<p>Carretera Nueva</p>	<p>!!</p>	03,110
15,620	00,070	<p>TF-324 La Perdoma</p>		03,040
15,990	00,370	<p>TF-324 Cambio de Sentido Cruz Santa</p> <p>La Zamora</p>	<p>①</p>	02,670
16,880	00,890	<p>TF-324</p>		01,780
17,740	00,860		<p>!!</p> <p>①</p>	00,920

Distancia		DIRECCIÓN	INFORMACIONES	Kms. Regresivos
Total	Parcial			
17,810	00,070	<p>C/ La Gomera</p> 	!!	00,850
18,000	00,190	<p>Avda. Canarias</p> 	<p>!!</p>   <p>Ayuntamiento</p> <p>Carril Derecho</p>	00,660
18,100	00,100	<p>Avda. Canarias</p> 		00,560
18,390	00,290	<p>Calle Lanzarote</p> 		00,270
18,510	00,120	<p>Rec Urb</p> 	C/ San Isidro	00,150
18,640	00,130	<p>Rec Urb</p> 	C/ La Palma Mercado	00,020

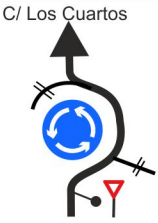
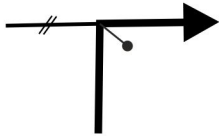
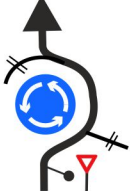
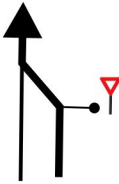
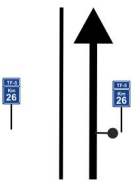

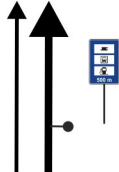

Distancia		DIRECCIÓN	INFORMACIONES	Kms. Regresivos
Total	Parcial			
18,660	00,020	<p>Rec Urb</p> 	<p>28° 23' 03,7" N 16° 35' 00,3" O</p> <p>Control Horario</p> 	00,000

Notas:



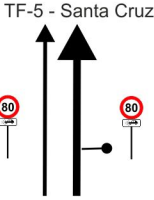

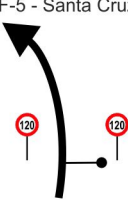

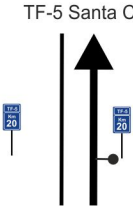

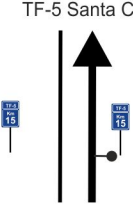





4ª SECCIÓN

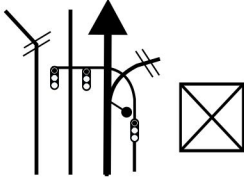



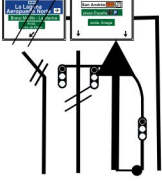


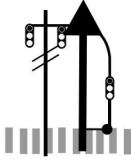



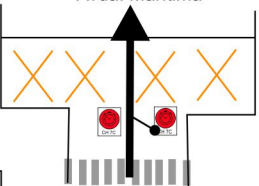

Distancia		DIRECCIÓN	INFORMACIONES	Kms. Regresivos
Total	Parcial			
00,000	00,000	<p>Rec Urb</p>	<p>28° 23' 06,6" N 16° 34' 59,2" O</p>	42,220
00,010	00,010	<p>Rec Urb</p>		42,210
00,420	00,410	<p>Rec Urb x TF-333</p>	<p>!!</p>	41,800
00,530	00,110	<p>TF-333</p>		41,690
01,010	00,480	<p>TF-333</p>		41,210
01,150	00,140	<p>Calle Los Cuartos</p>	<p>!!</p>	41,070

Distancia		DIRECCIÓN	INFORMACIONES	Kms. Regresivos
Total	Parcial			
01,820	00,670	<p>C/ Los Cuartos</p> 		40,400
01,930	00,110	<p>TF-334</p> 		40,290
02,010	00,080	<p>TF-334 x TF-5</p> 		40,210
02,250	00,240	<p>TF-5</p> 	Incorporación a TF-5	39,970
15,540	13,290	<p>TF-5 Santa Cruz</p> 		26,680
15,860	00,320	<p>TF-5 Santa Cruz</p> 		26,360

Etapa 1	Sección 4	CH 7B REAGRUPAMIENTO	CH 7C Asistencia	Distancia 42,220	Tiempo 0:46'	Promedio 55,07	Sector 15
--------------------------	----------------------------	---------------------------------------	-----------------------------------	----------------------------	------------------------	--------------------------	----------------------------

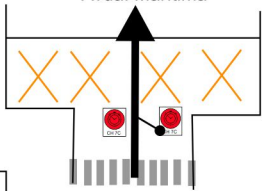
Distancia		DIRECCIÓN	INFORMACIONES	Kms. Regresivos
Total	Parcial			
16,230	00,370	TF-5 Santa Cruz 		25,990
19,000	02,770	TF-5 - Santa Cruz 	Sector Limitado a 80 Km 	23,220
20,990	01,990	TF-5 - Santa Cruz 	Fin Limitación 80 Km 	21,230
21,530	00,540	TF-5 Santa Cruz 		20,690
26,530	05,000	TF-5 Santa Cruz 		15,690
33,050	06,520	TF-5 - Santa Cruz 	!! 	09,170

Distancia		DIRECCIÓN	INFORMACIONES	Kms. Regresivos
Total	Parcial			
38,920	05,870	<p>TF-5 Bus Santa Cruz puerto Rumbos</p>	<p>!!</p> <p>!!!Dirección Puerto - Avda. Marítima!!!</p>	03,300
39,680	00,760	<p>Puerto</p>	<p>!!</p> <p>!!!Dirección Puerto - Avda. Marítima!!!</p>	02,540
39,850	00,170	<p>Puerto</p>		02,370
40,310	00,460	<p>Avda. Manuel Heroso</p>	<p>!!!</p> <p>!!!Situat carril derecho!!!</p>	01,910
40,660	00,350	<p>Avda. Manuel Heroso Recinto Ferial</p>	<p>AVDA. LA SALLE</p> <p>AVDA. CONSTITUCIÓN</p> <p>TF-1</p> <p>!!! Seguir de Frente !!! Situati en Carril derecho</p>	01,560
40,940	00,280	<p>Avda. Constitución</p>		01,280

Distancia		DIRECCIÓN	INFORMACIONES	Kms. Regresivos
Total	Parcial			
41,390	00,450	Avda. Constitución 	!!!    Auditorio Adán Martín	00,830
41,790	00,400	Avda. Constitución 	 	00,430
41,950	00,160	Avda. Marítima 	!!  San Carlos  Situar en Carril derecho	00,270
42,150	00,200	Avda. Marítima 	Rotonda San Sebastián	00,070
42,220	00,070	Avda. Marítima 	28° 27' 44,0" N 16° 14' 54,4" O PARQUE DE ASISTENCIA  CH 7C Aparcamientos Entre Edf. Hacienda e Intercambiador	00,000

Notas:

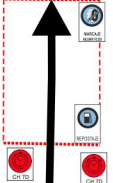



Etapa 1	Sección 4	CH 7C Entrada ASISTENCIA	CH 7D Salida ASISTENCIA	Distancia	Tiempo 0:30'	Promedio	Sector 16
--------------------------	----------------------------	---	--	-----------	------------------------	----------	----------------------------

Distancia		DIRECCIÓN	INFORMACIONES	Kms. Regresivos
Total	Parcial			
		Avda. Marítima 	28° 27' 44,0" N 16° 14' 54,4" O PARQUE DE ASISTENCIA Aparcamientos Entre Edf. Hacienda e Intercambiador	

50 RALLYE ORVECAME ISLA TENERIFE HISTÓRICO'24 PARQUE DE ASISTENCIA

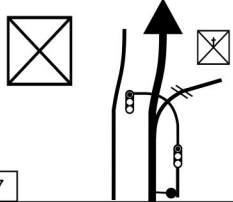




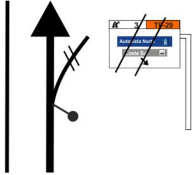
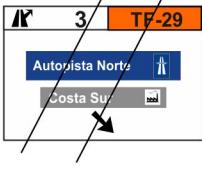
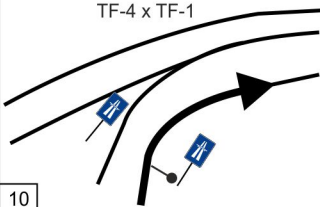

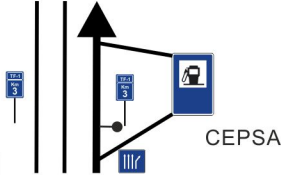


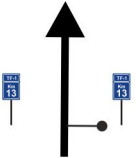

AVENIDA MARÍTIMA / AVENIDA LA CONSTITUCIÓN (Aparcamientos entre Edf. Hacienda e Intercambiador) - Santa Cruz de Tenerife



		Aparcamientos Avda. Constitución 	28° 27' 31,2" N 16° 15' 00,2" O Salida P. Asistencia   	
--	--	---	--	--

Notas:

Distancia		DIRECCIÓN	INFORMACIONES	Kms. Regresivos
Total	Parcial			
00,000	00,000	<p>Aparcamientos Avda. Constitución</p>	<p>28° 27' 31,2" N 16° 15' 00,2" O</p> <p>Salida P. Asistencia</p>	20,920
00,080	00,080	<p>Avda. Constitución</p>		20,840
00,200	00,120	<p>Avda. Constitución</p>	<p>!!!</p> <p>Situar en carril Izquierdo</p> Intercambiador	20,720
00,310	00,110	<p>Rotonda 3 de Mayo</p>	<p>!!!</p> <p>Carril Izquierdo</p>	20,610
00,350	00,040	<p>Rotonda X Avda. Constitución</p>	<p>!!</p> <p>5ª Salida</p>	20,570
00,590	00,240	<p>Avda. Constitución</p>	<p>!!</p>	20,330

Distancia		DIRECCIÓN	INFORMACIONES	Kms. Regresivos
Total	Parcial			
00,940	00,350	<p>Avda. Constitución</p> 	 <p>Auditorio Adán Martín</p>  <p>Ermita Ntra. Sra. de Regla</p> <p>Primer Semáforo</p>	19,980
01,680	00,740	<p>TF-4</p> 	 <p>Recinto Ferial</p>	19,240
03,770	02,090	<p>TF-4</p> 	 <p>3 TF-29</p> <p>Autorista Norte</p> <p>Costa Sur</p>	17,150
04,330	00,560	<p>TF-4 x TF-1</p> 	 <p>!! Carril derecho Área de Servicios</p> <p>Carril Izquierdo Seguir x TF-1</p>	16,590
04,880	00,550	<p>TF-1</p>  <p>CEPSA</p>	  <p>TF-1</p> <p>Km 3</p>	16,040
13,910	09,030	<p>TF-1</p> 	<p>!!</p>  <p>TF-1</p> <p>Km 13</p>	07,010

Etapa 1	Sección 4	CH 7D P. ASISTENCIA	CH 8 Candelaria	Distancia 20,920	Tiempo 0:32'	Promedio 39,23	Sector 17
--------------------------	----------------------------	--------------------------------------	----------------------------------	----------------------------	------------------------	--------------------------	----------------------------

Distancia		DIRECCIÓN	INFORMACIONES	Kms. Regresivos
Total	Parcial			
17,820	03,910	TF-1 Salida 17 		03,100
18,570	00,750	TF-283 		02,350
19,010	00,440	TF-28 		01,910
19,260	00,250	TF-28 		01,660
20,250	00,990	TF-28 		00,670
20,920	00,670	TF-28 C/ Vence 	28° 20' 59,8" N 16° 22' 47,9" O C.H. 	00,000

Etapa 1	Sección 4	CH 7D P. ASISTENCIA	CH 8 Candelaria	Distancia 20,920	Tiempo 0:32'	Promedio 39,23	Sector 17
--------------------------	----------------------------	--------------------------------------	----------------------------------	----------------------------	------------------------	--------------------------	----------------------------

Distancia		DIRECCIÓN	INFORMACIONES	Kms. Regresivos
Total	Parcial			
	+ 3' 00,150	<p>TF-28</p>	<p>28° 20' 56,4" N 16° 22' 50,2" O</p> <p>Ref. Farola Izquierda</p> <p>SALIDA TC 8</p>	



TC - 8 CANDELARIA - LA HIDALGA

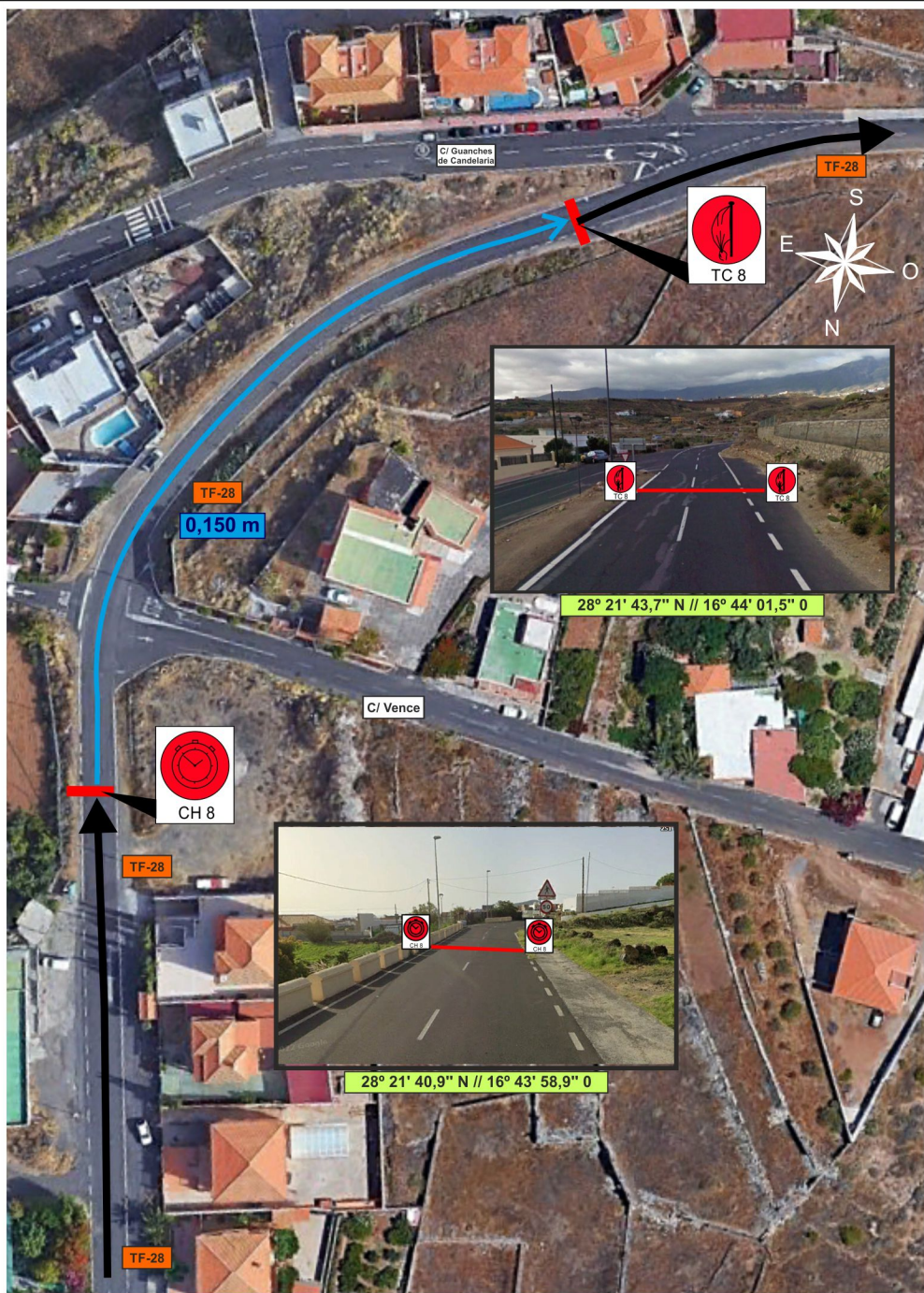
06,823 Kms.

En caso de Interrupción del TC, nueva hora desde el Control Stop:	 8	To / a  9	
	Distance Distancia	Average Promedio	Time Tiempo
	07,290 Km.	43,74 Km/h	0:10'

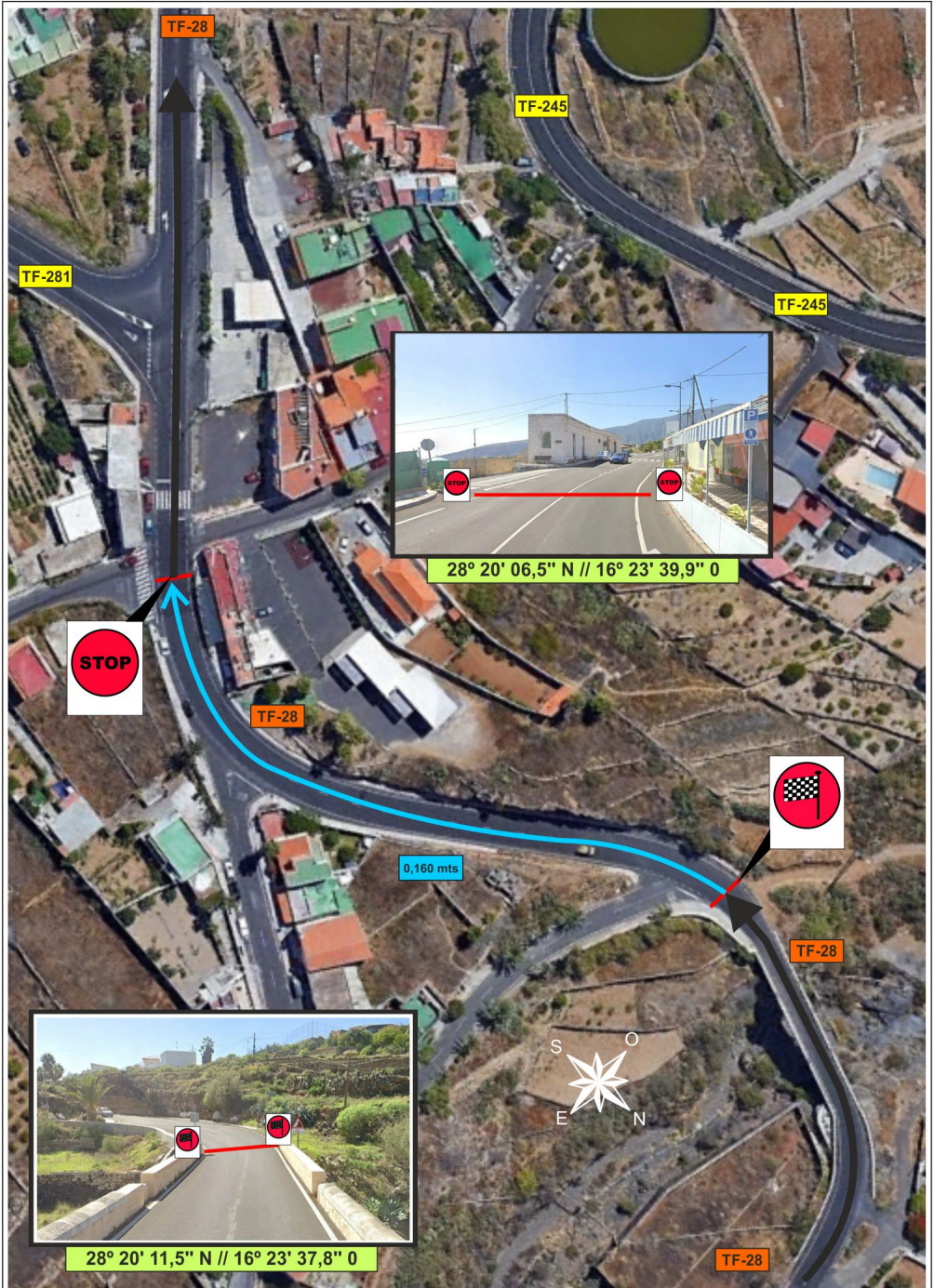
Ruta Alternativa

En caso de que el tramo sea neutralizado, seguir el recorrido alternativo hasta CH 9 en la página 181

CONTROL HORARIO Y SALIDA



CONTROL DE LLEGADA y CONTROL STOP



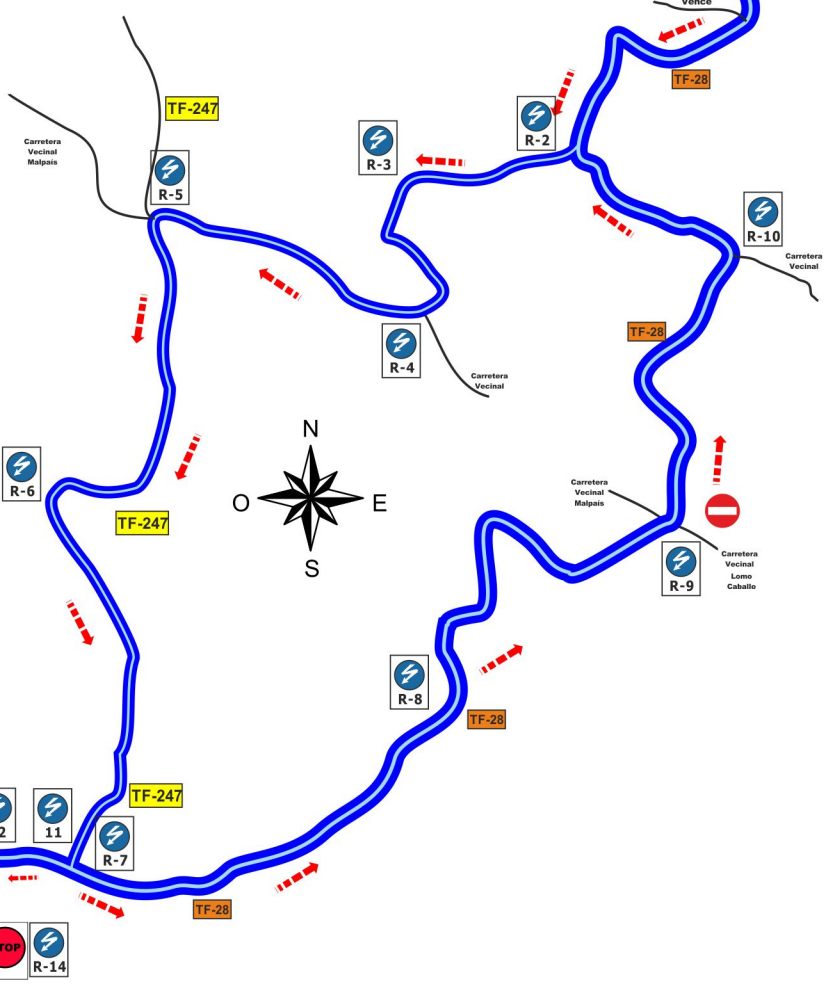
CANDELARIA - LA HIDALGA

TC-8

6'823 Kms.

V	
	R-1

Cuevecitas
Lomo Juan Diaz
Vence



	V
R-13	
	12
	11
	R-7
	TF-28
	R-14

Etapa 1	Sección 4	TC 8 CANDELARIA-LA HIDALGA	CH 9 LOS LOROS	Distancia 14,270	Tiempo 0:20'	Promedio 42,81	Sector 18
--------------------------	----------------------------	---	---------------------------------	----------------------------	------------------------	--------------------------	----------------------------

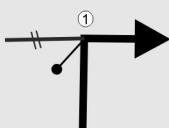





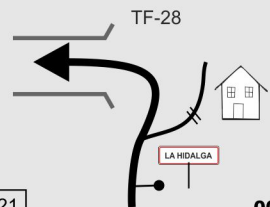

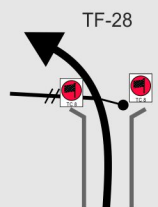


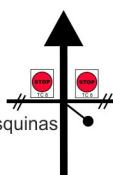


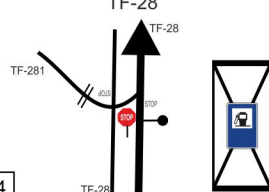



Distancia		DIRECCIÓN	INFORMACIONES	Kms. Regresivos				
Total	Parcial							
00,000	00,000	<p>TF-28</p> <p>C/Guanches de Candelaria</p> <p>06,823</p>	<p>28° 20' 56,4" N 16° 22' 50,2" O</p> <p>Ref. Farola Izquierda</p> <p>SALIDA TC 8</p>	14,270				
00,326	00,326	<p>Calle Guarrajo</p> <p>06,497</p>	<p>28° 20' 51,7" N ① 16° 22' 58,3" O</p> <p>!!!</p> <p>R-2</p> <p>② TF - 28</p> <table border="1"> <tr> <td>La Hidalga</td> <td>3</td> </tr> <tr> <td>Güimar</td> <td>4</td> </tr> </table>	La Hidalga	3	Güimar	4	13,944
La Hidalga	3							
Güimar	4							
00,608	00,282	<p>Cam Guarrajo</p> <p>06,215</p>	<p>28° 20' 49,5" N 16° 23' 07,2" O</p> <p>R-3</p>	13,662				
00,809	00,201	<p>Subida Malpais</p> <p>06,014</p>	<p>28° 20' 44,4" N 16° 23' 06,0" O</p> <p>!!!</p> <p>R-4</p>	13,461				
01,230	00,421	<p>TF-247</p> <p>MALPAIS TF-247</p> <p>05,593</p>	<p>28° 20' 49,1" N 16° 23' 19,9" O</p> <p>Poste Luz</p> <p>TF - 247</p> <p>La Hidalga</p> <p>Güimar</p>	13,040				
01,313	00,083	<p>TF-247</p> <p>05,510</p>	<p>28° 20' 46,5" N 16° 23' 19,4" O</p> <p>TF-247</p> <p>Km 1</p>	12,957				

Etapa 1	Sección 4	TC 8 CANDELARIA-LA HIDALGA	CH 9 LOS LOROS	Distancia 14,270	Tiempo 0:20'	Promedio 42,81	Sector 18
--------------------------	----------------------------	---	---------------------------------	----------------------------	------------------------	--------------------------	----------------------------

Distancia		DIRECCIÓN	INFORMACIONES	Kms. Regresivos
Total	Parcial			
01,780	00,467	<p>TF-247</p> <p>Mamá Antonia</p> <p>05,043</p>	<p>28° 20' 35,4" N 16° 23' 24,8" O</p> <p>R-6</p>	12,490
02,311	00,531	<p>TF-28</p> <p>TF-28</p> <p>TF-28</p> <p>TF-247</p> <p>04,512</p>	<p>28° 20' 20,0" N 16° 23' 23,0" O</p> <p>!!!</p> <p>R-7</p> <p>TF - 28</p> <p>← 5 Candelaria</p>	11,959
02,981	00,670	<p>TF-28</p> <p>Bodega</p> <p>03,842</p>	<p>28° 20' 27,1" N 16° 23' 04,0" O</p> <p>R-8</p>	11,289
03,195	00,214	<p>TF-28</p> <p>03,628</p>	<p>28° 20' 33,3" N 16° 23' 02,9" O</p>	11,075
03,550	00,355	<p>TF-28</p> <p>Malpais</p> <p>Lomo Caballo</p> <p>03,273</p>	<p>28° 20' 34,1" N 16° 22' 53,2" O</p> <p>R-9</p>	10,720
03,999	00,449	<p>TF-28</p> <p>Icerse</p> <p>02,824</p>	<p>28° 20' 46,2" N 16° 22' 50,3" O</p> <p>R-10</p>	10,271

Distancia		DIRECCIÓN	INFORMACIONES	Kms. Regresivos
Total	Parcial			
04,290	00,291	<p>Calle Guarrajo TF-28 02,533</p>	<p>28° 20' 51,6" N 16° 22' 58,3" O</p> <p>!!! R-2</p> <p>Calle Guarrajo →</p>	09,980
04,578	00,288	<p>Calle Guarrajo 02,245</p>	<p>28° 20' 49,5" N 16° 23' 07,2" O</p> <p>R-3</p>	09,692
04,779	00,201	<p>Subida Malpais Stop 02,044</p>	<p>28° 20' 44,4" N 16° 23' 06,0" O</p> <p>!!! R-4 STOP</p>	09,491
05,200	00,421	<p>TF-247 MALPAIS TF-247 01,623</p>	<p>28° 20' 49,1" N 16° 23' 19,9" O</p> <p>Poste Luz R-5</p> <p>TF - 247 La Hidalga Güimar →</p>	09,070
05,283	00,083	<p>TF-247 01,540</p>	<p>28° 20' 46,5" N 16° 23' 19,4" O</p> <p>TF-247 Km 1</p>	08,987
05,750	00,467	<p>TF-247 Mamá Antonia 01,073</p>	<p>28° 20' 35,4" N 16° 23' 24,8" O</p> <p>R-6</p>	08,520

Etapa 1	Sección 4	TC 8 CANDELARIA-LA HIDALGA	CH 9 LOS LOROS	Distancia 14,270	Tiempo 0:20'	Promedio 42,81	Sector 18
--------------------------	----------------------------	---	---------------------------------	----------------------------	------------------------	--------------------------	----------------------------

Distancia		DIRECCIÓN	INFORMACIONES	Kms. Regresivos								
Total	Parcial											
06,280	00,530	TF-28  00,543	28° 20' 20,0" N 16° 23' 23,0" O    <table border="1"> <tr><td colspan="2">TF - 28</td></tr> <tr><td>La Hidalga</td><td>1</td></tr> <tr><td>Autopista Sur</td><td>3 →</td></tr> <tr><td>Güimar</td><td>3</td></tr> </table>	TF - 28		La Hidalga	1	Autopista Sur	3 →	Güimar	3	07,990
TF - 28												
La Hidalga	1											
Autopista Sur	3 →											
Güimar	3											
06,340	00,060	TF-28 Camino El Portugués  00,483	28° 20' 20,4" N 16° 23' 25,5" O 	07,930								
06,730	00,390	TF-28  00,093	28° 20' 13,4" N 16° 23' 35,8" O  <div style="border: 2px solid red; padding: 5px; display: inline-block;">LA HIDALGA</div>	07,540								
06,823	00,093	TF-28  00,000	Meta  	07,447								
06,980	00,157	TF-28 Cuatro Esquinas  00,000	28° 20' 06,5" N 16° 23' 36,9" O C. Stop  	07,290								
07,030	00,050	TF-28  00,000	  	07,240								

144 **!!?** 160 m

Distancia		DIRECCIÓN	INFORMACIONES	Kms. Regresivos
Total	Parcial			
07,190	00,160	TF-245 		07,080
10,210	03,020	TF-523 	 	04,060
13,200	02,990	TF-523 		01,070
14,270	01,070	TF-523 	28° 21' 19,3" N 16° 25' 15,8" O C.H. 	00,000
	+ 3' 00,190	TF-523 	28° 21' 17,2" N 16° 25' 21,3" O SALIDA TC 9 	




Notas:

Blank area for notes.



TC - 9 LOS LOROS - EL DIABLILLO

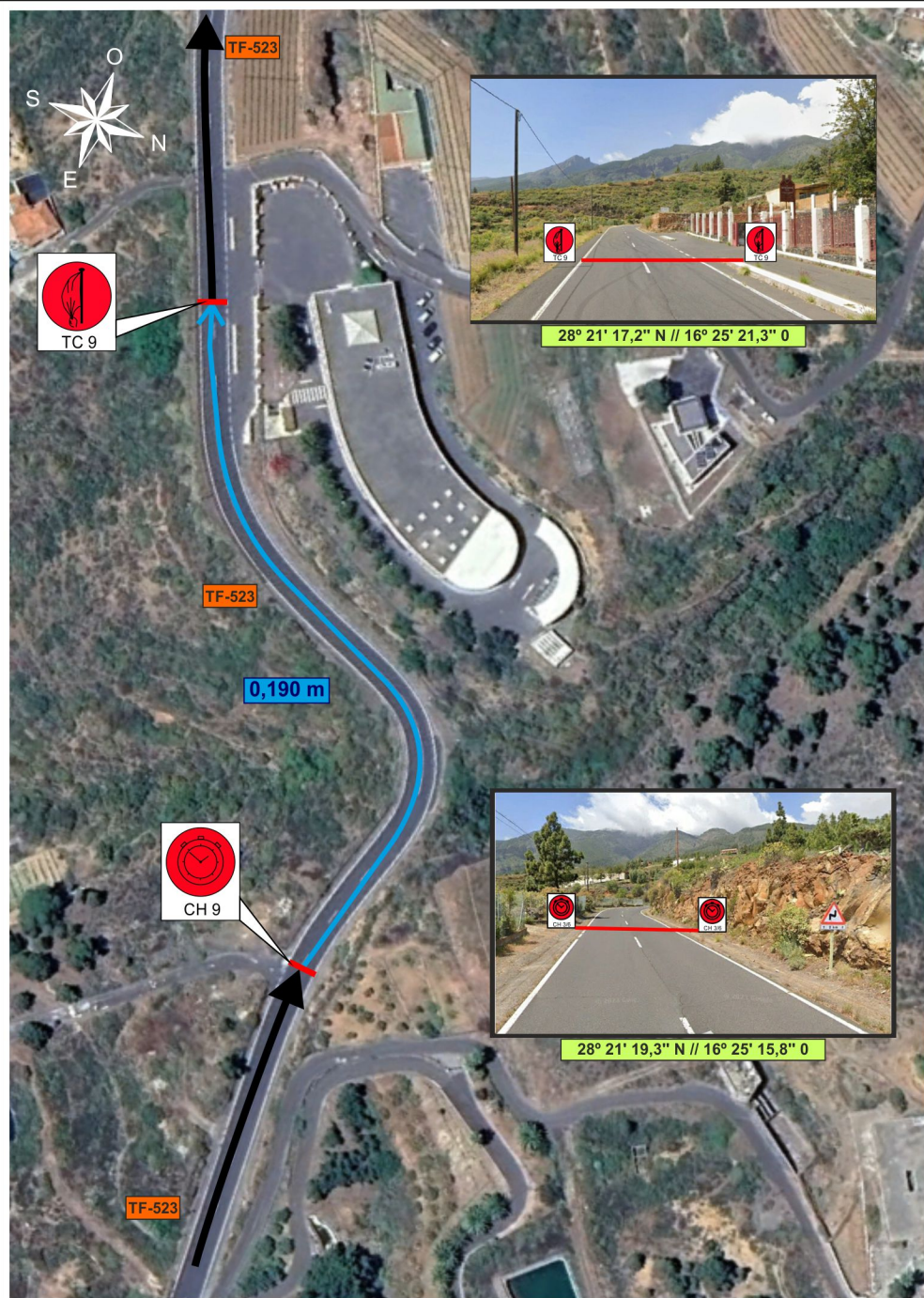
20,095 Kms.

En caso de Interrupción del TC, nueva hora desde el Control Stop:	 9	To / a  9A	TC/CH 
	Distance Distancia	Average Promedio	Time Tiempo
	26,520 Km.	53,04 Km/h	0:30'

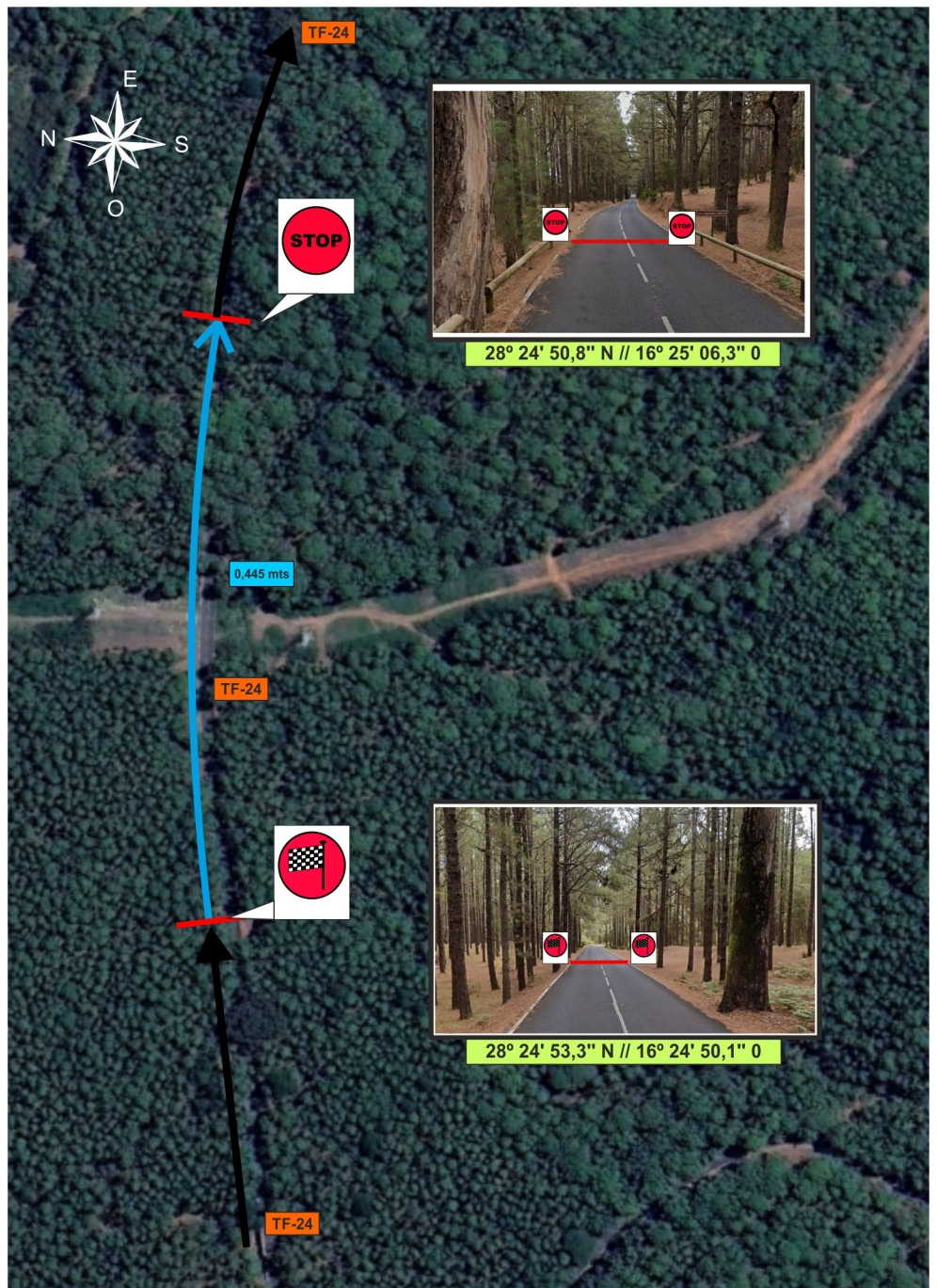
Ruta Alternativa

En caso de que el tramo sea neutralizado, seguir el recorrido alternativo hasta CH 9A en la página 185

CONTROL HORARIO Y SALIDA

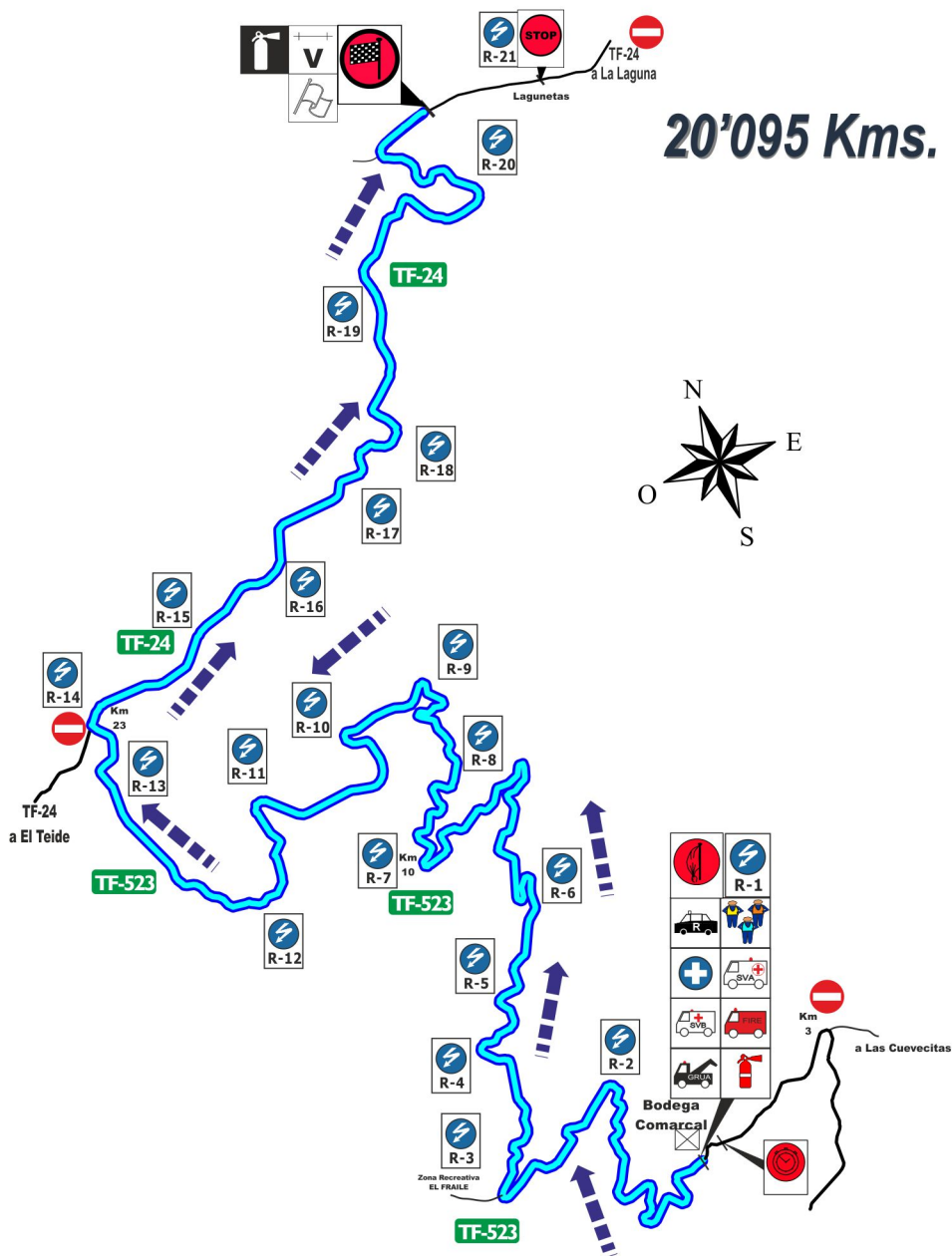


CONTROL DE LLEGADA y CONTROL STOP



TC-9 Los Loros - El Diablillo

20'095 Kms.



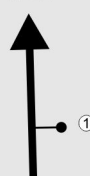







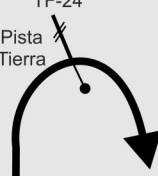



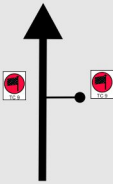

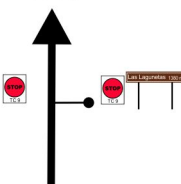


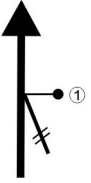



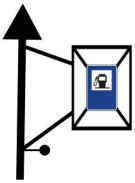


Distancia		DIRECCIÓN	INFORMACIONES	Kms. Regresivos
Total	Parcial			
00,000	00,000	<p>TF-523</p> <p>20,095</p>	<p>28° 21' 17,2" N 16° 25' 21,3" O</p> <p>SALIDA TC 9</p>	47,060
00,785	00,785	<p>TF-523</p> <p>19,310</p>	<p>28° 21' 11,1" N 16° 25' 35,3" O</p>	46,275
01,140	00,355	<p>TF-523 Los Frailes</p> <p>18,955</p>	<p>28° 21' 15,1" N 16° 25' 39,9" O</p>	45,920
01,800	00,660	<p>TF-523</p> <p>18,295</p>	<p>28° 21' 33,0" N 16° 25' 33,6" O</p>	45,260
01,890	00,090	<p>TF-523</p> <p>18,205</p>	<p>28° 21' 35,3" N 16° 25' 33,3" O</p>	45,170
03,060	01,170	<p>TF-523 Pistas de tierra</p> <p>17,035</p>	<p>28° 21' 23,7" N 16° 26' 05,3" O</p>	44,000

Distancia		DIRECCIÓN	INFORMACIONES	Kms. Regresivos
Total	Parcial			
03,763	00,703	<p>TF-523</p> <p>16,332</p>	<p>28° 21' 40,8" N 16° 25' 55,0" O</p>	43,297
04,400	00,637	<p>TF-523</p> <p>15,695</p>	<p>28° 21' 54,6" N 16° 25' 52,9" O</p>	42,660
05,089	00,689	<p>TF-523</p> <p>15,006</p>	<p>28° 22' 09,1" N 16° 25' 42,1" O</p>	41,971
05,765	00,676	<p>MIRADOR CHIVISAYA</p> <p>TF-523</p> <p>14,330</p>	<p>28° 22' 19,4" N 16° 25' 40,2" O</p>	41,295
06,300	00,535	<p>TF-523</p> <p>13,795</p>	<p>28° 22' 32,1" N 16° 25' 36,2" O</p>	40,760
06,781	00,481	<p>TF-523</p> <p>13,314</p>	<p>28° 22' 43,1" N 16° 25' 30,5" O</p>	40,279

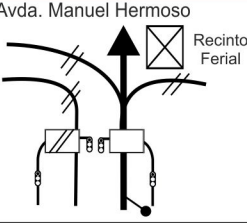
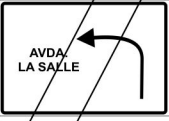
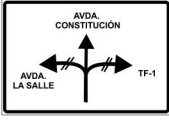
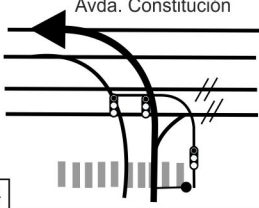
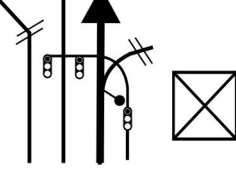


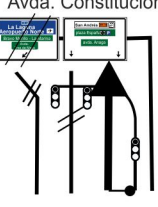


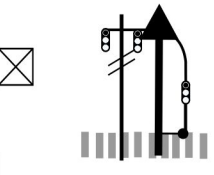



Distancia		DIRECCIÓN	INFORMACIONES	Kms. Regresivos
Total	Parcial			
07,090	00,309	<p>TF-523</p> <p>13</p> <p>13,005</p>	<p>28° 22' 38,7" N 16° 25' 37,6" O</p> <p>R-9</p>	39,970
07,790	00,700	<p>TF-523</p> <p>14</p> <p>12,305</p>	<p>28° 22' 31,5" N 16° 25' 57,5" O</p> <p>TF-523 Km 12</p>	39,270
08,230	00,440	<p>TF-523</p> <p>PARAPENTES</p> <p>15</p> <p>11,865</p>	<p>28° 22' 40,0" N 16° 25' 50,1" O</p> <p>R-10</p>	38,830
09,280	01,050	<p>TF-523</p> <p>16</p> <p>10,815</p>	<p>28° 23' 00,0" N 16° 25' 41,8" O</p> <p>R11</p> <p>PELIGRO de INCENDIO</p>	37,780
09,805	00,525	<p>TF-523</p> <p>17</p> <p>10,290</p>	<p>28° 23' 02,6" N 16° 25' 54,1" O</p> <p>TF-523 Km 14</p>	37,255
11,816	02,011	<p>TF-523</p> <p>18</p> <p>08,279</p>	<p>28° 22' 41,3" N 16° 26' 28,1" O</p> <p>TF-523 Km 16</p>	35,244

Distancia		DIRECCIÓN	INFORMACIONES	Kms. Regresivos
Total	Parcial			
12,012	00,196	<p>TF-523</p> <p>08,083</p>	<p>28° 22' 35,4" N 16° 26' 30,4" O</p> <p>R-12</p>	35,048
13,125	01,113	<p>TF-523</p> <p>06,970</p>	<p>28° 22' 56,5" N 16° 26' 55,8" O</p> <p>R-13</p>	33,935
13,955	00,830	<p>TF-24</p> <p>06,140</p>	<p>28° 23' 19,5" N 16° 26' 57,2" O</p> <p>R-14 STOP</p>	33,105
14,391	00,436	<p>TF-24</p> <p>05,704</p>	<p>28° 23' 22,8" N 16° 26' 42,8" O</p> <p>R-14 STOP</p>	32,669
14,820	00,429	<p>TF-24</p> <p>05,275</p>	<p>28° 23' 22,5" N 16° 26' 51,2" O</p> <p>R-15</p>	32,240
15,600	00,780	<p>TF-24</p> <p>04,495</p>	<p>28° 23' 38,3" N 16° 26' 04,8" O</p> <p>R-16</p>	31,460

Distancia		DIRECCIÓN	INFORMACIONES	Kms. Regresivos
Total	Parcial			
16,380	00,780	TF-24  03,715	28° 23' 48,7" N 16° 25' 44,5" O  R-17	30,680
17,601	01,221	TF-24  02,494	28° 24' 14,6" N 16° 25' 26,8" O ① 200 m  Ortuño	29,459
17,800	00,199	TF-24 MIRADOR ORTUÑO  02,295	28° 24' 20,5" N 16° 25' 25,2" O  R-18	29,260
18,359	00,559	TF-24  01,736	28° 24' 34,7" N 16° 25' 16,6" O  R-19	28,701
19,360	01,001	TF-24  00,735	28° 24' 40,3" N 16° 25' 01,9" O  Km 18	27,700
19,860	00,500	TF-24 Pista Tierra  00,235	28° 24' 47,3" N 16° 25' 13,7" O  R-20	27,200

Distancia		DIRECCIÓN	INFORMACIONES	Kms. Regresivos
Total	Parcial			
20,095	00,235	TF-24  00,000	28° 24' 50,8" N 16° 25' 06,3" O Meta  TC 9	26,965
20,540	00,445	TF-24  00,000	28° 24' 53,3" N 16° 24' 50,1" O C. Stop Las Lagunetas 1380 m  TC 9  R-21	26,520
21,140	00,600	TF-24  00,000	150 m El Centeno  → CIERRE DE CARRETERA	25,920
28,300	07,160	TF-24  00,000	 TF-274 Las Raíces  Escuela Hogar Machado → TF-24 Km 9	18,760
34,990	06,690	TF-24  00,000	 ESTACIÓN P.CAN	12,070
36,830	01,840	Enlace TF-5 (Santa Cruz)  00,000	!! TF-5 Autopista Sur Santa Cruz	10,230

Distancia		DIRECCIÓN	INFORMACIONES	Kms. Regresivos
Total	Parcial			
37,630	00,800	<p>TF-5</p>	<p>INCORPORACIÓN TF-5 Dirección Santa Cruz</p>	09,430
37,890	00,260	<p>TF-5 - Santa Cruz</p>	<p>!!</p>	09,170
43,760	05,870	<p>TF-5</p>	<p>!!</p> <p>!!!Dirección Puerto - Avda. Marítima!!!</p>	03,300
44,520	00,760	<p>Puerto</p>	<p>!!</p> <p>!!!Dirección Puerto - Avda. Marítima!!!</p>	02,540
44,690	00,170	<p>Puerto</p>		02,370
45,150	00,460	<p>Avda. Manuel Hermoso</p>	<p>!!!</p> <p>!!!Situat carril derecho!!!</p>	01,910

Distancia		DIRECCIÓN	INFORMACIONES	Kms. Regresivos
Total	Parcial			
45,500	00,350	<p>Avda. Manuel Hermoso</p> 	  <p>!!! Seguir de Frente Situarse en Carril derecho</p>	01,560
45,780	00,280	<p>Avda. Constitución</p> 		01,280
46,230	00,450	<p>Avda. Constitución</p> 	<p>!!!</p>   <p>Auditorio Adán Martín</p>	00,830
46,630	00,400	<p>Avda. Constitución</p> 	 	00,430
46,790	00,160	<p>Avda. Marítima</p> 	<p>!!</p>  <p>San Carlos</p>  <p>Situarse en Carril derecho</p>	00,270
46,990	00,200	<p>Avda. Marítima</p> 	<p>Rotonda San Sebastián</p>	00,070

Distancia		DIRECCIÓN	INFORMACIONES	Kms. Regresivos
Total	Parcial			
47,060	00,070	<p>Avda. Marítima</p>	<p>28° 27' 44,0" N 16° 14' 54,4" O</p> <p>PARQUE DE ASISTENCIA</p> <p>Aparcamientos Entre Edf. Hacienda e Intercambiador</p>	00,000

Notas:

Etapa 1	Sección 4	CH 9A Entrada ASISTENCIA	CH 9B Salida ASISTENCIA	Distancia	Tiempo 0:10'	Promedio	Sector 20
--------------------------	----------------------------	---	--	-----------	------------------------	----------	----------------------------

Distancia		DIRECCIÓN	INFORMACIONES	Kms. Regresivos
Total	Parcial			
		<p>Avenida Marítima</p>	<p>28° 27' 44,0" N 16° 14' 54,4" O</p> <p>PARQUE DE ASISTENCIA</p> <p>Aparcamientos Entre Edf. Hacienda e Intercambiador</p>	

50 RALLYE ORVECAME ISLA TENERIFE HISTÓRICO'24 PARQUE DE ASISTENCIA

AVENIDA MARÍTIMA / AVENIDA LA CONSTITUCIÓN (Aparcamientos entre Edf. Hacienda e Intercambiador) - Santa Cruz de Tenerife



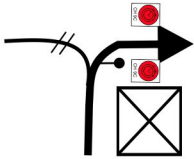



		<p>Aparcamientos Avda. Constitución</p>	<p>28° 27' 31,2" N 16° 15' 00,2" O</p> <p>Salida P. Asistencia</p>	
--	--	---	---	--

Notas:

Blank area for notes.

Distancia		DIRECCIÓN	INFORMACIONES	Kms. Regresivos
Total	Parcial			
00,000	00,000	<p>Aparcamientos Avda. Constitución</p> <p>1</p>	<p>28° 27' 31,2" N 16° 15' 00,2" O</p> <p>Salida P. Asistencia</p> <p>CH 9B</p>	01,140
00,080	00,080	<p>Avda. Constitución</p> <p>2</p>		01,060
00,300	00,220	<p>Avda. Constitución</p> <p>3</p>		00,840
00,560	00,260	<p>Avda. Fco. La Roche</p> <p>4</p>	<p>Cambiar a carril Izquierdo</p> <p>Rotonda S. Sebastián</p> <p>Señal en el suelo</p>	00,580
00,630	00,070	<p>Avda. Fco. La Roche x Avda. S. Sebastián</p> <p>5</p>	<p>entrar en rotonda por carril Izquierdo</p>	00,510
00,740	00,110	<p>Avda. S. Sebastián x C/ Bravo Murillo</p> <p>6</p>	<p>parking Plaza España PUBLICO 24 H.</p> <p>!!! Paso Tranvía</p>	00,400

Etapa 1	Sección 4	CH 9B ASISTENCIA	CH 9C Pódium	Distancia 01,140	Tiempo 0:10'	Promedio 06,84	Sector 21
--------------------------	----------------------------	-----------------------------------	-------------------------------	----------------------------	------------------------	--------------------------	----------------------------

Distancia		DIRECCIÓN	INFORMACIONES		Kms. Regresivos
Total	Parcial				
01,140	00,400	C/ Bravo Murillo x Pl. España 	28° 28' 05,7" N 16° 14' 49,8" O 	  Cabildo	00,000

--	--	--	--	--	--

50 RALLYE ORVEGAME ISLA TENERIFE HISTÓRICO'24
 PLANO, VERIFICACIONES, PARQUE CERRADO, SALIDA Y LLEGADA DEL RALLYE
 AVENIDA Marítima (Plaza de España)- Santa Cruz de Tenerife



Actos Previstos
 13:09 HORA DE SALIDA 18:00 h
 14:09 HORA DE LLEGADA 19:30 h

- Podium Salida
- Parque Salida, vallado con vallas peatonales bajas.
- Globo hinchable Publicidad
- Banderola tipo Vela Publicidad
- Carpas Organización
- Recorrido Salida
- Recorrido Llegada

Actos Previstos
 13:09 de 12:00 h a 17:00 h
 Verificaciones y entrada a parque
 Parque cerrado

14:09 de 19:30 h a 21:30 h
 5 Carpas Verificaciones
 2 Carpas
 Pesaje-Unidad Técnica
 FUN-ZONE

50 Rallye Orvegame ISLA TENERIFE HISTÓRICO 24

19-14 SEP 2024

CEVAVH

DXT

tenerife

sanitcrúz

Notas:

Blank area for notes.




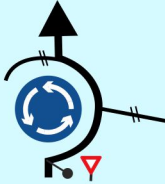

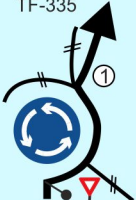



RECORRIDOS ALTERNATIVOS

Empty space for notes.

Distancia		DIRECCIÓN	INFORMACIONES	Kms. Regresivos
Total	Parcial			
00,000	00,000	Ctra Las Medianias 	28° 22' 28,1" N 16° 31' 16,8" O Salida Tc 1/4 Guachinche El Moreta Fin de Muro Jardín 	21,890
00,380	00,380	TF-21 		21,510
02,090	01,710	TF-21 	 	19,800
03,320	01,230	TF-21 	 	18,570
04,560	01,240	TF-211 	 	17,330
05,020	00,460	TF-5 	 	16,870

Distancia		DIRECCIÓN	INFORMACIONES	Kms. Regresivos
Total	Parcial			
10,500	05,480			11,390
10,850	00,350	<p style="text-align: center;">Los Realejos</p>	<p style="text-align: center;">Situarse en carril izquierdo</p>	11,040
10,870	00,020	<p style="text-align: center;">Los Realejos</p>		11,020
11,100	00,230	<p style="text-align: center;">Los Realejos</p>		10,790
11,210	00,110	<p style="text-align: center;">TF-334 Los Realejos</p> <p style="text-align: center;">C/ Los Cuartos</p>		10,680
11,460	00,250	<p style="text-align: center;">TF-334 Los Realejos</p>		10,430

Distancia		DIRECCIÓN	INFORMACIONES	Kms. Regresivos
Total	Parcial			
11,840	00,380	Avda. Canarias 		10,050
11,920	00,080	Avda. Canarias 		09,970
12,260	00,340	Avda. Canarias 		09,630
12,560	00,300	TF-335 	① 	09,330

SEGUIR EN EL ROAD BOOK

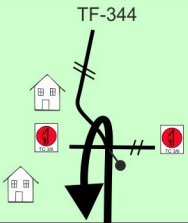
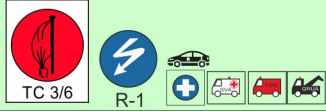
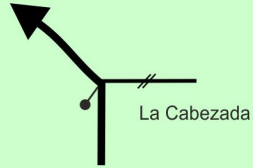


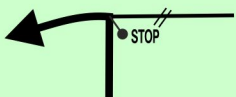
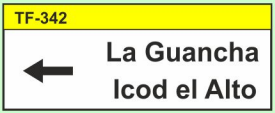
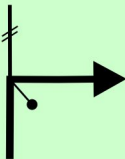
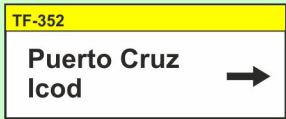
1ª Sección - Sector 2:

Pag: 20 - Viñeta: 46

2ª Sección - Sector 8:

Pag: 70 - Viñeta: 46

Notas:

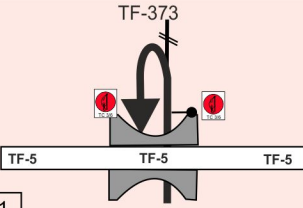
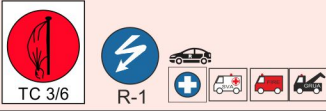





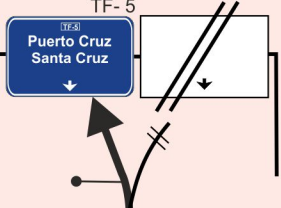

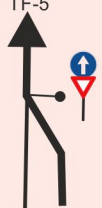

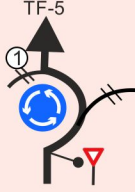



Distancia		DIRECCIÓN	INFORMACIONES	Kms. Regresivos
Total	Parcial			
00,000	00,000	TF-344 	28° 22' 16,1" N 16° 36' 45,8" O Salida Tc 3/6 	20,570
00,340	00,340	TF-344 		20,230
00,930	00,590	TF-342 		19,640
01,820	00,890		 STOP	18,750
06,960	05,140	TF-352 		13.610

SEGUIR EN EL ROAD BOOK

1ª Sección - Sector 3
Pag: 32 - Viñeta 36

2ª Sección - Sector 9
Pag: 82 - Viñeta 36

Empty rectangular area for notes.

Distancia		DIRECCIÓN	INFORMACIONES	Kms. Regresivos
Total	Parcial			
00,000	00,000	TF-373 	28° 21' 43,4" N 16° 44' 01,4" O Salida Tc 3/6 	26,590
01,430	01,430	TF-366 	!! ① 	25,160
04,170	02,740	TF- 5 	①  	22,420
04,510	00,340	TF- 5 	!! 	22,080
04,970	00,460	TF-5 	 Incorporación a TF-5	21,620
08,750	03,780	TF-5 	!! ①   	17,840



SEGUIR EN EL ROAD BOOK

1ª Sección - Sector 4






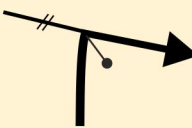
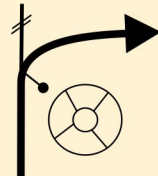

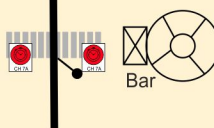

Pag: 45 - Viñeta 42

2ª Sección - Sector 10

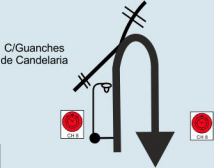

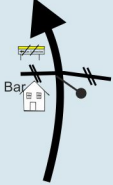

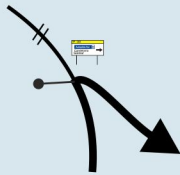




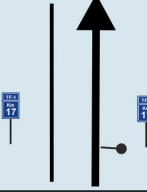

Pag: 95 - Viñeta 42

Distancia		DIRECCIÓN	INFORMACIONES	Kms. Regresivos
Total	Parcial			
00,000	00,000	Ctra Las Medianías 	28° 22' 28,1" N 16° 31' 16,8" O Salida Tc 7 Guachinche El Moreta Fin de Muro Jardín 	12,540
00,380	00,380	TF-21 		12,160
02,090	01,710	TF-21 	 	10,450
03,320	01,230	TF-21 	 	09,220
04,560	01,240	TF-211 	 	07,980
05,020	00,460	TF-5 	 	07,520

Distancia		DIRECCIÓN	INFORMACIONES	Kms. Regresivos
Total	Parcial			
10,500	05,480	<p>Salida 39</p>		02,040
10,850	00,350	<p>Los Realejos</p>	<p>Situar en carril izquierdo</p>	01,690
10,870	00,020	<p>Los Realejos</p>		01,670
11,100	00,230	<p>Los Realejos</p>	<p>①</p>	01,440
11,210	00,110	<p>TF-334 Los Realejos</p> <p>C/ Los Cuartos</p>		01,330
11,460	00,250	<p>TF-334 Los Realejos</p>		01,080

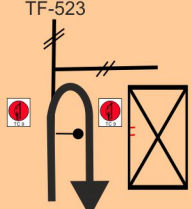

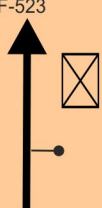
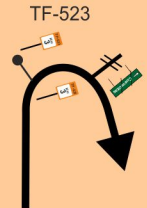


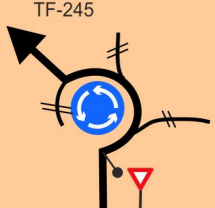











Distancia		DIRECCIÓN	INFORMACIONES	Kms. Regresivos
Total	Parcial			
11,840	00,380	Avda. Canarias 		00,700
11,920	00,080	Avda. Canarias 		00,620
12,260	00,340	C/ Lanzarote 		00,280
12,390	00,130	Rec Urb 	C/ San Isidro	00,150
12,520	00,130	Rec Urb 	C/ La Palma  Mercado	00,020
12,540	00,020	Rec Urb 	28° 23' 03,7" N 16° 35' 00,3" O Control Horario  CH 7A	00,000

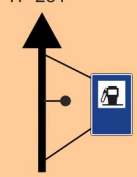


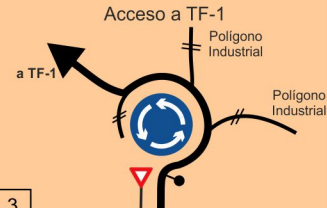

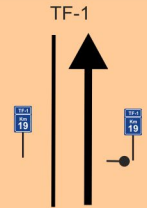

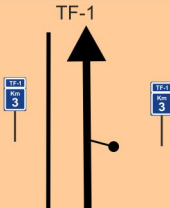

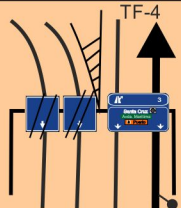

Notas:

Distancia		DIRECCIÓN	INFORMACIONES	Kms. Regresivos
Total	Parcial			
00,000	00,000	TF-28 	28° 20' 56,4" N 16° 22' 50,2" O Ref. Farola Izquierda SALIDA TC 8 	15,350
00,820	00,820	TF-28 	Cierre Carretera 	14,530
02,060	01,240	TF-283 	!!! 	13,290
02,450	00,390	TF-1 	!!! 	12,900
02,780	00,330	TF-1 	Incorporación a TF-1	12,570
02,900	00,120	TF-1 		12,450

Distancia		DIRECCIÓN	INFORMACIONES	Kms. Regresivos
Total	Parcial			
04,880	01,980		<p>Situar Carril Derecho</p>	10,470
05,350	00,470		<p>!!</p>	10,000
05,600	00,250		<p>①</p> <p></p>	09,750
05,960	00,360		<p>Estación Servicios REPSOL</p>	09,390
08,110	02,150		<p>!! ①</p>	07,240

SEGUIR EN EL ROAD BOOK
4ª Sección - Sector 18
Pag: 145 - Viñeta 25

Distancia		DIRECCIÓN	INFORMACIONES	Kms. Regresivos
Total	Parcial			
00,000	00,000	TF-523 	28° 21' 17,2" N 16° 25' 21,3" O SALIDA TC 9 	31,660
00,400	00,400	TF-523 	Bar Los Loros	31,260
01,240	00,840	TF-523 	  CIERRE DE CARRETERA	30,420
04,230	02,990	TF-245 	!!!    	27,430
07,280	03,050	TF-28 	  	24,380
07,440	00,160	TF-281 	 	24,220

Distancia		DIRECCIÓN	INFORMACIONES	Kms. Regresivos
Total	Parcial			
08,540	01,100	TF-281 	Estación de Servicios	23,120
09,930	01,390	TF-281 		21,730
10,140	00,210	Acceso a TF-1 	Incorporación a TF-1 Dirección Santa Cruz 	21,520
11,000	00,860	TF-1 		20,660
27,020	16,020	TF-1 		04,640
27,550	00,530	TF-4 		04,110

Distancia		DIRECCIÓN	INFORMACIONES	Kms. Regresivos
Total	Parcial			
29,940	02,390	<p>1</p> <p>Avd. Constitución</p>		01,720
30,830	00,890	<p>2</p> <p>Avd. Constitución</p>	<p>!!!</p> <p>Auditorio Adán Martín</p>	00,830
31,230	00,400	<p>3</p> <p>Avd. Constitución</p>	<p>avda. Anaga</p>	00,430
31,390	00,160	<p>4</p> <p>Avda. Marítima</p>	<p>!!</p> <p>San Carlos</p> <p>Situar en Carril derecho</p>	00,270
31,590	00,200	<p>5</p> <p>Avda. Marítima</p>	<p>Rotonda San Sebastián</p>	00,070
31,660	00,070	<p>6</p> <p>Avda. Marítima</p>	<p>28° 27' 44,0" N 16° 14' 54,4" O</p> <p>PARQUE DE ASISTENCIA</p> <p>Aparcamientos Entre Edf. Hacienda e Intercambiador</p>	00,000

Notas:



K

O

MOSTRAR EN CASO DE NO NECESITAR ASISTENCIA MÉDICA
Teléfono Dirección de Carrera: 618 540 613



S

O

S

**MOSTRAR EN CASO DE SI NECESITAR
ASISTENCIA MÉDICA**

Teléfono Dirección de Carrera: 618 540 613