

**48** Rallye  
Orvecame  
**ISLA TENERIFE**  
Histórico

#RITH22

6 y 7 de mayo de 2022



**DXT** TENERIFE

**tenerife!**  
*despierta emociones!*

Santa Cruz de Tenerife  
AYUNTAMIENTO

**SANTACRUZ**  
El corazón de Tenerife

Islas Canarias  
LATIPO DE VIDA

Gobierno de Canarias

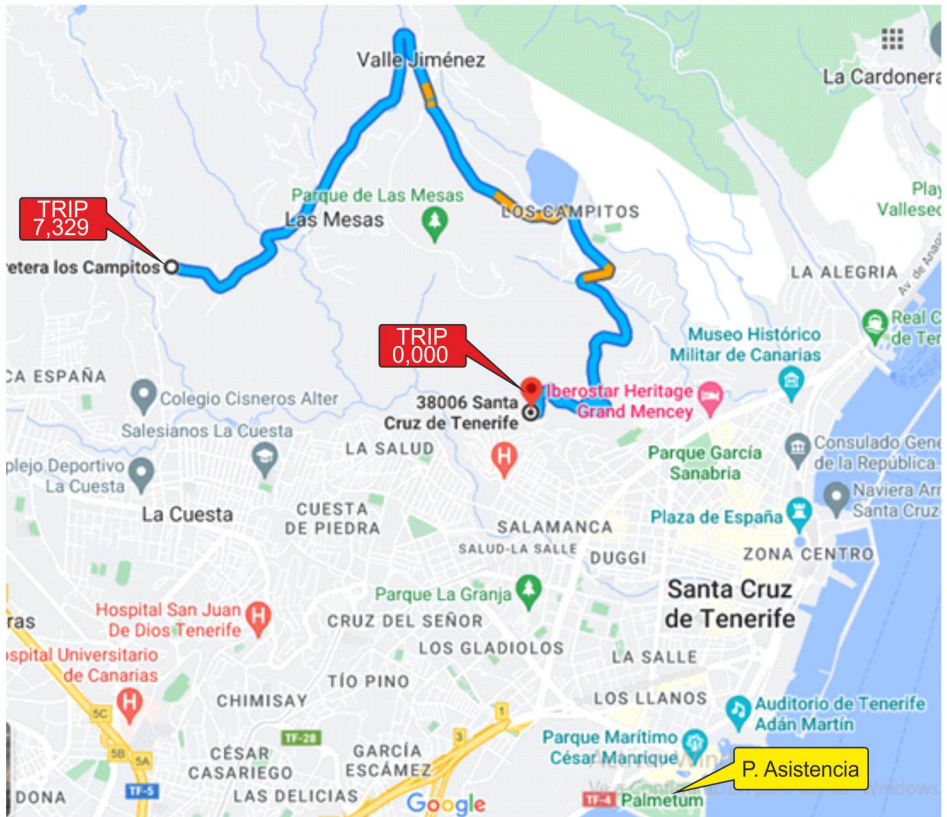
**LIBRO DE RUTA**

**ROAD BOOK**

**6 y 7 Mayo 2022**



DOCUMENTOS				
			Página	Página
Indice			<b>A</b>	<b>B</b>
Tramo de Calibración			<b>C</b>	<b>D</b>
Signos e interpretación			<b>E</b>	<b>F</b>
Planos Salida, Llegada, Verificaciones			<b>G</b>	<b>H</b>
P. Asistencia Remota			<b>I</b>	<b>J</b>
Reagrupamiento 2			<b>K</b>	<b>L</b>
Seguridad			<b>M</b>	<b>N</b>
Rec. P. Asistencias a Verf. Técnicas			<b>O</b>	<b>S</b>
				Tramo de Calibración
				Signos Empleados
				Mapa General
				P. Asistencia, Oficina
				Reagrupamiento 1
				Itinerario Horario
				Funcionamiento GPS
				Rec. Ceremonia a P. Asistencias
<b>SECTOR</b>				<b>1ª SECCIÓN</b>
				1
1	CH 0	CH1	Salida Asistencia	El Porís
				3-6
2	TC1	CH2	ARICO	Los Cardones
				7-16
3	TC2	CH3	ATOGO	El Frontón
				17-26
4	TC 3	CH3A	FRONTÓN - MARTELA	Reagrupamiento 1 - Granadilla
				27-36
<b>SECTOR</b>				<b>2ª SECCION</b>
				49
5	CH3B	CH3C	Salida Reag.	Entrada Asistencia Remota
				51-54
6	CH3D	CH4	Salida Asistencia R.	Los Cardones
				55-56
7	TC4	CH5	ATOGO	El Frontón
				57-66
8	TC5	CH6	FRONTÓN - MARTELA	El Porís
				67-78
9	TC6	CH6A	ARICO	Reagrupamiento 2 - Candelaria
				79-88
<b>SECTOR</b>				<b>3ª SECCION</b>
				101
10	CH6B	CH6C	Salida Reagrupamiento 2	Entrada Asistencia
				103-106
11	CH6D	CH7	Salida Asistencia	Los Loros
				107-112
12	TC7	CH8	LOS LOROS	Fasnía
				113-124
13	TC8	CH9	FASNIA	Igüeste de Candelaria
				125-136
14	TC9	CH9A	CUESTA LAS TABLAS	Entrada Asistencia
				137-146
15	CH9A	CH9B	Salida Asistencia	Podiúm Final Rallye
				147-148
<b>RECORRIDOS ALTERNATIVOS</b>				
<b>1ª Secc</b>	TC1	CH2	ARICO	Los Cardones
				37-40
	TC2	CH3	ATOGO	El Frontón
				41-44
	TC3	CH3A	FRONTÓN - MARTELA	Reagrupamiento 1 - Granadilla
				45-48
<b>2ª Secc</b>	TC4	CH5	ATOGO	El Frontón
				89-92
	TC5	CH6	FRONTÓN - MARTELA	El Porís
				93-96
	TC6	CH6A	ARICO	Reagrupamiento 2 - Candelaria
				97-100
<b>3ª Secc</b>	TC7	CH8	LOS LOROS	Fasnía
				149-154
	TC8	CH9	FASNIA	Igüeste de Candelaria
				155-158
	TC9	CH9A	CUESTA LAS TABLAS	Entrada Asistencia
				159-162
<b>SOS/OK Y TELEFONO EMERGENCIAS</b>				163-164



## Desde Parque de Asistencia a Tramo Calibración

### Ubicación de salida para GPS:

**Parque Marítimo César Manrique** 12 min (5,1 km)

TF-111 Los Campitos PK1

Alternativa de Ruta: Por Av. Barranco Santos

38006 Santa Cruz de Tenerife

## Desde meta Tramo Calibración a Parque de Asistencia

Ubicación GPS salida: Estación Océano Valle Tabares

Como llegar a Parque de Asistencia: **Parque Marítimo César Manrique** 20 min (8,9 km)

Alternativa de ruta: Por TF-5

38003 Santa Cruz de Tenerife

Todo el rallye se ha medido por el carril derecho en orden de marcha, con una conducción centrada dentro del carril, sin recortes, forzando el trazado natural en las curvas para no perder el margen de distancia del lado derecho de la calzada.

## Localización:

**Ctra. TF-111, Los Campitos – Valle Tabares, Distancia 7,329 Kms**

De PK 1,000 a PK 8,330 Señal ceda el paso a la entrada rotonda “Estación de Servicios Océano”

Distancia		DIRECCIÓN	INFORMACIONES	Kms. Regresivos
Total	Parcial			
00,000	00,000	<p>TF-111</p> <p>28° 28' 29,3" N 16° 15' 54,6" O</p>		07,329
03,948	03,948	<p>TF-111</p>		03,381
07,329	03,381	<p>TF-111</p> <p>Estación Océano</p> <p>28° 29' 00,4" N 16° 17' 21,3" O</p>		0,000

# SIGNOS EMPLEADOS



Control Horario



Salida Tramo Cronometrado



Llegada Tramo Cronometrado



Control Stop



Marcaje Neumáticos



Zona de Repostaje



Zona de Asistencia



Radio Enlace

28° 12' 21,0" N  
16° 25' 37,0" O

Coordenadas GPS



Médico



Ambulancia SVB / SVA



Bomberos



Grúa



Coche de Seguridad "R"



Casas



Estación de Servicios

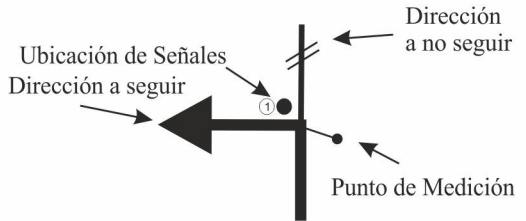
## REGULARIDAD

Referencia física en carretera con distancias intermedias de cada tramo cronometrado.



REFERENCIA FÍSICA

DISTANCIA



Mucha Atención



Atención



130 m Pasar la página con rapidez



Semáforo



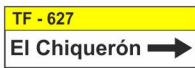
Señal de Tráfico



Punto Km.



Señal de Tráfico al revés



Señal a seguir



Señal a NO seguir



Señal a NO seguir



Señal a seguir

# SIGNOS E INTERPRETACIÓN

Sección 1		CH Tc2 Icor		CH 3 El Chiquerón		Distancia	Tiempo	Promedio	Sector 3
						23,44	0:36'	39,07	
Distancia		DIRECCIÓN		INFORMACIONES					
Total	Parcial	TF-28		TF-28		TF-28		TF-28	
14,66	01,50	19	1,19	28° 11' 29,0" N 16° 28' 36,0" O					08,78
15,24	00,58	20	0,61	28° 11' 24,0" N 16° 28' 47,0" O					08,20
15,85	00,61	21	0,00	28° 11' 12,0" N 16° 28' 44,0" O					07,59
16,30	00,45	22		28° 11' 04,0" N 16° 28' 51,0" O					07,14
16,33	00,03	23							07,11
16,89	00,56	24							06,55
		25							

Kms Totales

Tiempo a invertir

Velocidad Media

Número de carretera a seguir

Kms al próximo CH

Kms a final del TC

Línea suprimida menos de 200 m

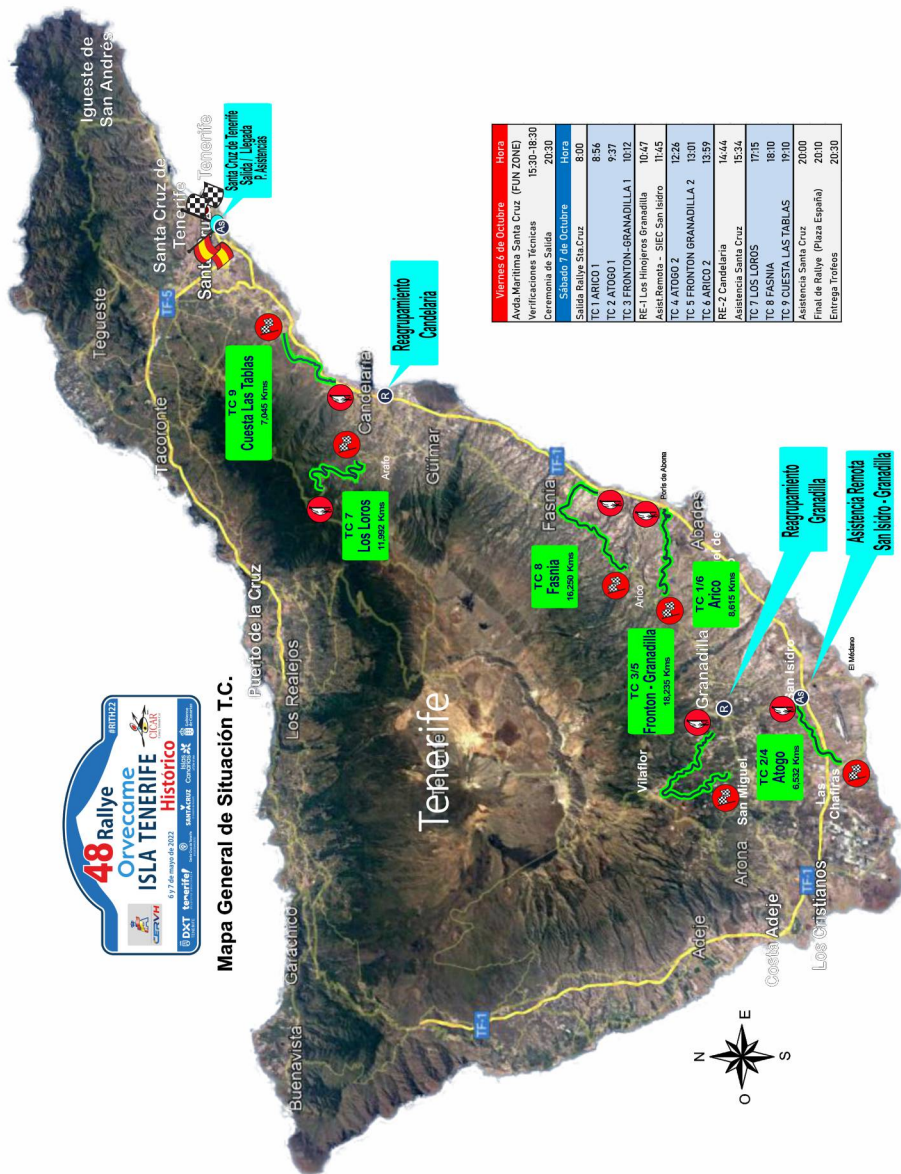
Kms Totales

Kms Parciales

Número Viñeta Sector

46º Rallye Orbecame Isla Tenerife

# MAPA GENERAL



Vievesa 6 de Octubre	Hora
Avenida Maritima Santa Cruz (FUN ZONE)	15:30-18:30
Verificaciones Técnicas	15:30-18:30
Ceremonia de Salida	20:30
Sábado 7 de Octubre	Hora
Salida Rallye Sta.Cruz	8:00
TC 1 ARICO 1	8:56
TC 2 ATDGO 1	9:37
TC 3 FRONTON-GRANADILLA 1	10:12
RE-1 Los Hingeros Granadilla	10:47
Asist Remota - SIEC San Isidro	11:45
TC 4 ATDGO 2	12:26
TC 5 FRONTON GRANADILLA 2	13:01
TC 6 ARICO 2	13:59
RE-2 Candalaria	14:44
Asistencia Santa Cruz	15:34
TC 7 LOS LOROS	17:15
TC 8 FASNA	18:10
TC 9 CUESTA LAS TABLAS	19:10
Asistencia Santa Cruz	20:00
Final de Rallye (Plaza España)	20:10
Entrega Trofeos	20:30



## Mapa General de Situación T.C.

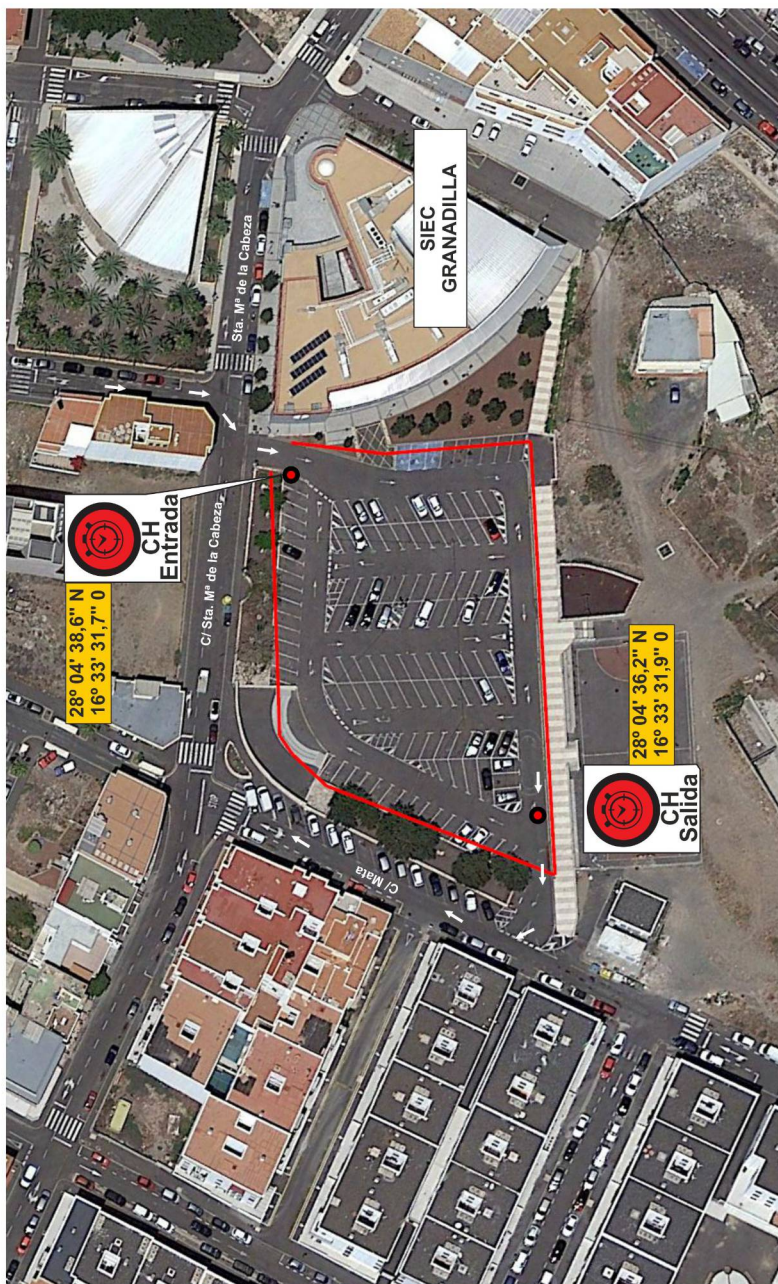






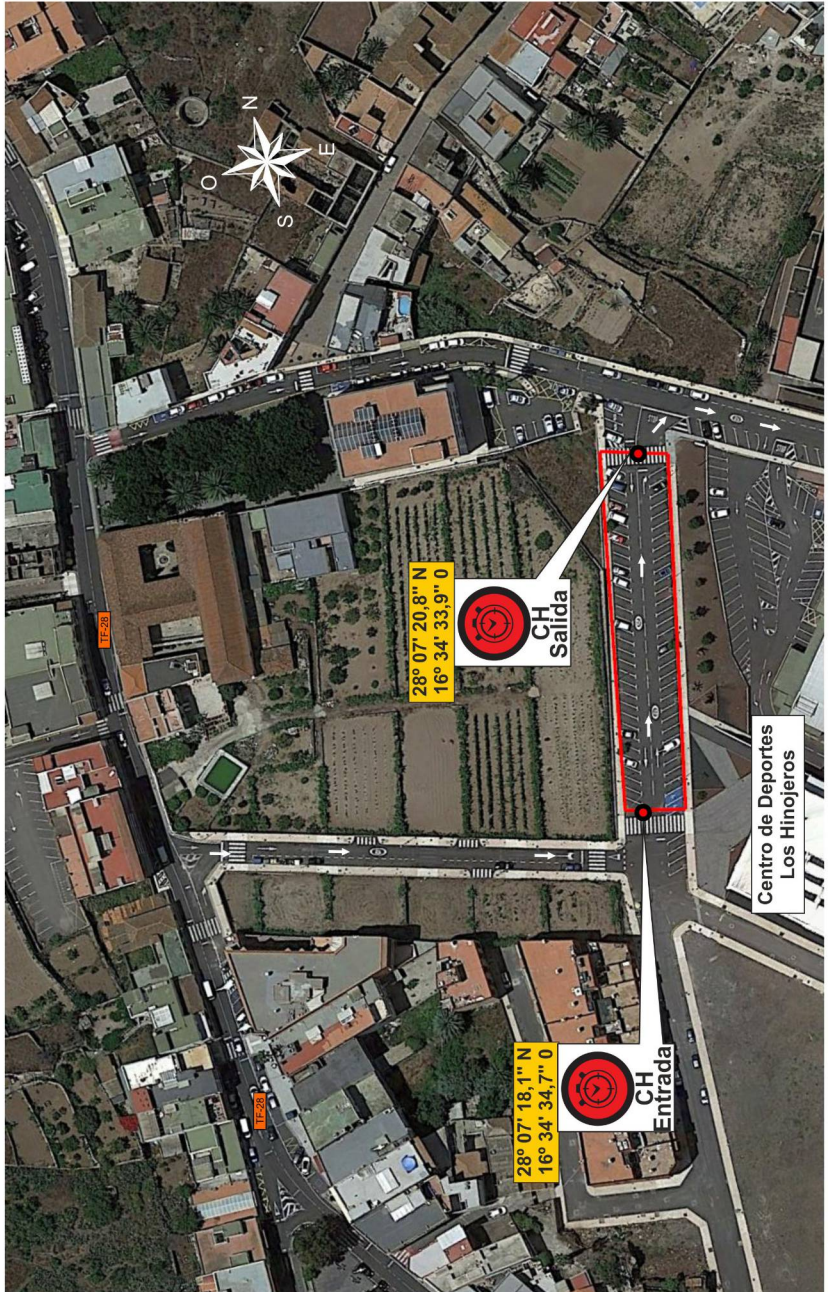
# PARQUE ASISTENCIA REMOTA

PARQUE ASISTENCIA REMOTA  
GRANADILLA DE ABONA  
Aparcamientos SIEC (C/ Sta. M<sup>a</sup> De La Cabeza, n<sup>o</sup>3 - San Isidro)



# REAGRUPAMIENTO 1

REAGRUPAMIENTO 1  
GRANADILLA DE ABONA  
Pabellón de Deportes Los Hinojeros - Granadilla



# REAGRUPAMIENTO 2

## REAGRUPAMIENTO 2 CANDELARIA Plaza Basílica Nuestra Señora de Candelaria



# ITINERARIO HORARIO

CEREMONIA DE SALIDA - Viernes, 6 de Mayo de 2022 (PLAZA DE ESPAÑA) SANTA CRUZ

20:30 h.

Secc.	Sector	CH/TC	Descripción / Localización	Kms. TC	Kms. Enlace	Kms. Total	Tiempo sector	Hora 1º	V/m Kms/h	
<b>Salida Rallye Parque de Asistencia "A" (Service Park) - Parque Marítimo- Santa Cruz</b>										
1	Sección 1	0	Salida Asistencia					8:00		
		Z.R.1	<b>Repostaje a la salida CH. 0</b>							
			Distancia al próximo repostaje	(33,382)	(86,148)	(119,530)				
		1	El Porís		42,180	42,180	0:53	8:53	47,75	
		TC1	<b>ARICO 1</b>	8,615			0:03	8:56		
		2	Atogo		20,185	28,800	0:38	9:34	45,47	
		TC2	<b>ATOGO 1</b>	6,532			0:03	9:37		
		3	Frontón		13,588	20,120	0:32	10:09	37,72	
		TC3	<b>FRONTON-GRANADILLA 1</b>	18,235			0:03	10:12		
		3A	Granadilla - Entrada Reagrupamiento		2,775	21,010	0:35	10:47	36,01	
Pabellón Municipal de Deportes Los Hinojeros				33,382	78,728	112,110	0:40			
5	Sección 2	3B	Salida Reagrupamiento					11:27		
		3C	SIEC San isidro - Entrada Asistencia Remota		7,420	7,420	0:18	11:45	24,73	
		<b>Asistencia Remota "AR"</b>				33,382	86,148	119,530	0:30	
		3D	Salida Asistencia Remota					12:15		
		Z.R.2	<b>Repostaje Remoto</b>							
			Distancia al próximo repostaje	(33,382)	(98,368)	(125,750)				
		4	Atogo		1,000	1,000	0:08	12:23	7,50	
		TC4	<b>ATOGO 2</b>	6,532			0:03	12:26		
		5	Frontón		13,588	20,120	0:32	12:58	37,72	
		TC5	<b>FRONTON-GRANADILLA 2</b>	18,235			0:03	13:01		
6	El Porís		26,395	44,630	0:55	13:56	48,68			
TC6	<b>ARICO 2</b>	8,615			0:03	13:59				
6A	Candelaria - Entrada Reagrupamiento		32,415	41,030	0:45	14:44	54,70			
Plaza Basílica de Candelaria - Reagrupamiento				33,382	73,398	106,780	0:30			
10	Sección 3	6B	Salida Reagrupamiento					15:14		
		6C	Santa Cruz - Entrada Asistencia		18,970	18,970	0:20	15:34	56,91	
		<b>Asistencia "B"</b>				33,382	92,368	125,750	0:45	
		6D	Salida Asistencia					16:19		
		Z.R.3	<b>Repostaje a la salida CH. 6D</b>							
			Distancia al próximo repostaje	(35,287)	(108,433)	(143,890)				
		7	Los Loros		35,060	35,060	0:53	17:12	39,69	
		TC7	<b>LOS LOROS</b>	11,992			0:03	17:15		
		8	Las Eras		27,998	39,990	0:52	18:07	46,14	
		TC8	<b>FASNIA</b>	16,250			0:03	18:10		
9	Igüeste		32,660	48,910	0:57	19:07	51,48			
TC9	<b>CUESTA LAS TABLAS</b>	7,045			0:03	19:10				
9A	Santa Cruz (Palmetum) - Entrada Asistencia		10,935	18,150	0:40	19:50	27,22			
<b>Asistencia "C"</b>				35,287	106,653	142,110	0:10			
15	Sección 3	9B	Salida Asistencia					20:00		
		9C	Fin de Rallye		1,780	1,780	0:10	20:10	10,68	
Podium Llegada - Plaza España - Parque Cerrado				35,287	108,433	143,890				
<b>Nº Total TC: 9</b>				Kms TC	Kms Enlace	Kms Totales	Porcentaje			
<b>Totales Rallye</b>				102,051	286,949	389,170	26%	<b>Orto: 7.39</b> <b>Ocaso: 20:39</b>		

## PROCEDIMIENTO DE SEGURIDAD EN ACCIDENTE

- Todos los concursantes deberán estar familiarizados con el Reglamento Deportivo de los Rallyes, así como con el Anexo III del Reglamento de Rallyes de Asfalto.
- Cuando haya un cartel "**SOS**" de color rojo es OBLIGATORIO detenerse y prestar asistencia a la tripulación que necesita ayuda. Usted es responsable de ayudar a los accidentados y de asegurarse de que los servicios de seguridad se movilicen lo más rápido posible.
- La primera tripulación que llegue al lugar del accidente debe detenerse e informar al siguiente coche sobre los detalles.
- El siguiente coche deberá llevar la información que se detalla al SIGUIENTE puesto de radio, que podrá ser el control de llegada:
  - Número de competición de la tripulación involucrada
  - Si es que hay y cuantos miembros de la tripulación o personas del público han resultado heridas.
  - Si algún miembro de la tripulación o espectador está atrapado dentro o fuera del coche
  - Localización del accidente, citando el cruce más cercano o punto kilométrico más cercano según el Road-Book
  - Cualquier otra información de vital importancia, como por ejemplo agua o fuego
- Los siguientes vehículos deberán detenerse si se muestra el cartel
- Todos los concursantes que se detengan en un tramo deberán colocar el triángulo rojo por lo menos 50 m antes del lugar en que se ha detenido el coche, incluso si el mismo no se encuentra sobre la calzada.
- Si el equipo abandona el vehículo, deberá dejar la señal de "**OK**" verde para que sea visible para otros participantes
- El número de teléfono en caso de emergencia: **618 540 613**.
- Todo concursante que se retire del rally deberá informar al "relación con los competidores" y deberá de entregar sus carnets de ruta en el punto de control mas cercano lo antes posible.

**TELEFONO DE EMERGENCIA: 618 540 613**

# FUNCIONAMIENTO GPS SEGURIDAD

## FUNCIONAMIENTO GPS SEGURIDAD

El concursante será el responsable de mantener en todo momento el funcionamiento del GPS, debiendo comunicar a la Dirección Carrera —de forma inmediata— cualquier anomalía. Asimismo, el piloto/copiloto deberá comunicar cualquier incidencia que le obligue a parar.

Toda información facilitada por los sistemas GPS oficiales (desde su entrega hasta su devolución) puede ser usada por los Comisarios Deportivos para imponer las sanciones previstas.

El incumplimiento de esta normativa, y especialmente las faltas reiteradas a la misma, serán objeto de una penalización —que puede llegar a la descalificación— a criterio de los Comisarios Deportivos

### AVISOS



#### Botón ● + ● (ROJO + VERDE)

- ✓ Presionar ambos botones hasta aparecer **SOS** en pantalla
- ✓ Solicitud de Auxilio o atención médica
- ✓ Vehículo que impide el paso de otros participantes
- ✓ *INCLUSO SI ES OTRO PARTICIPANTE*



#### Botón ● (VERDE)

- ✓ Si su vehículo se para recibirá de Dirección de Carrera el mensaje **OK?**
- ✓ Presionar el botón verde en caso de estar OK y no impedir el paso al resto de los participantes



#### Botón ● (ROJO)

- ✓ En caso de avería o salirse de la carretera sin consecuencias, presionar el ROJO hasta aparecer el triángulo en pantalla
- ✓ Está avisando a Dirección de Carrera que está parado y no impide el paso al resto de los participantes



#### BANDERA ROJA (RED FLAG)

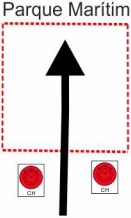

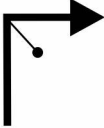


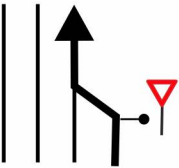

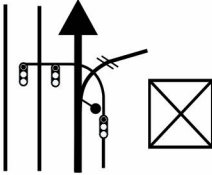

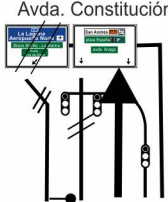
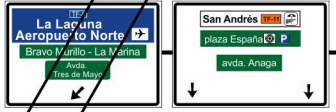
#### Botón ● (VERDE)

- ✓ En caso que Dirección de Carrera decida sacar bandera ROJA el tramo cronometrado está NEUTRALIZADO
- ✓ Aparecerá en pantalla **RF**
- ✓ Presione el botón verde para confirmar
- ✓ Debe aminorar la marcha inmediatamente y no sobrepasar los 80 Km/h. Está prohibido adelantar
- ✓ Debe seguir las indicaciones de los Comisarios de Ruta









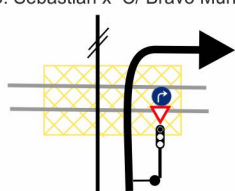





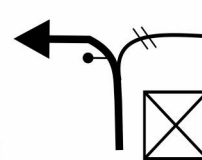

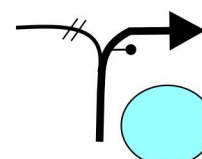
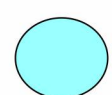





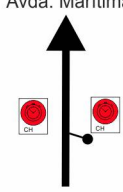

Etapa	Sección	CH P. ASISTENCIAS	CH VERIFICACIONES TÉCNICAS	Distancia 2,010	Tiempo 0:10'	Promedio 12,06	Sector
-------	---------	----------------------	-------------------------------	--------------------	-----------------	-------------------	--------

Distancia		DIRECCIÓN	INFORMACIONES	Kms. Regresivos
Total	Parcial			
00,000	00,000	Parque Marítimo 	28° 27' 17,7" N 16° 15' 14,6" O <b>Salida P. Asistencia</b> 	02,010
00,040	00,040	Parque Marítimo 		01,970
00,050	00,010	Avda. Constitución 	<b>!!! Carril Bici</b> 	01,960
00,090	00,040	Avda. Constitución 		01,920
00,330	00,240	Avda. Constitución 	<b>!!!</b>  Auditorio Adán Martín	01,680
00,730	00,400	Avda. Constitución 		01,280

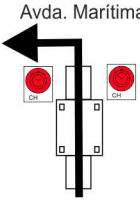

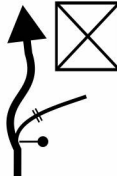


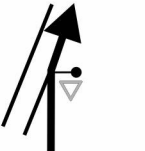


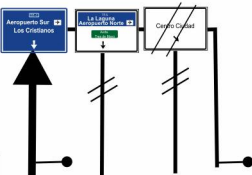

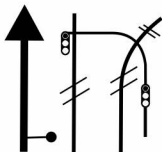
Etapa	Sección	CH	CH	Distancia	Tiempo	Promedio	Sector
		<b>P. ASISTENCIAS</b>	<b>VERIFICACIONES TÉCNICAS</b>	<b>2,010</b>	<b>0:10'</b>	<b>12,06</b>	

Distancia		DIRECCIÓN	INFORMACIONES	Kms. Regresivos
Total	Parcial			
01,000	00,270	Avda. Fco. La Roche 	 Cambiar a carril Izquierdo Rotonda S. Sebastián   Señal en el suelo	01,010
01,070	00,070	Avda. Fco. La Roche x Avda. S. Sebastián 	   entrar en rotonda por carril Izquierdo	00,940
01,190	00,120	Avda. S. Sebastián x C/ Bravo Murillo 	  parking Plaza España PUBLICO 24 H.   !!! Paso Tranvía 	00,820
01,610	00,420	C/ Bravo Murillo x Pl. España 	 Cabildo	00,400
01,650	00,040	Pl. España x C/ La Marina 	 Fuente	00,360
01,940	00,290	C/ La Marina x Avda. Marítima 		00,070

Etapa	Sección	CH P. ASISTENCIAS	CH VERIFICACIONES TÉCNICAS	Distancia 2,010	Tiempo 0:10'	Promedio 12,06	Sector
-------	---------	----------------------	-------------------------------	--------------------	-----------------	-------------------	--------

Distancia		DIRECCIÓN	INFORMACIONES	Kms. Regresivos
Total	Parcial			
02,010	00,070	Avda. Marítima 	 28° 28' 07,4" N 16° 14' 50,8" O	00,000
		13		

## Notas:

Etapa	Sección	CH CEREMONIA SALIDA	CH PARQUE DE ASISTENCIAS	Distancia 2,940	Tiempo 0:10'	Promedio 17,64	Sector
Distancia		DIRECCIÓN		INFORMACIONES			Kms. Regresivos
Total	Parcial						
00,000	00,000	Avda. Marítima 		28° 28' 04,0" N 16° 14' 48,8" O  	<b>Salida Podium</b>		02,940
00,390	00,390	Avda. Marítima 		  	<b>20</b>  Cabildo		02,530
00,660	00,270	Avda. Marítima 			En el suelo		02,260
00,810	00,150	Avda. Marítima 					02,110
00,930	00,120	Avda. Marítima 					01,990
01,040	00,110	Avda. Constitución 		Situar en carril Izquierdo   Rotonda 3 de Mayo			01,880

Etapa	Sección	CH	CH	Distancia	Tiempo	Promedio	Sector
		<b>CEREMONIA SALIDA</b>	<b>PARQUE DE ASISTENCIAS</b>	<b>2,940</b>	<b>0:10'</b>	<b>17,64</b>	

Distancia		DIRECCIÓN	INFORMACIONES	Kms. Regresivos
Total	Parcial			
01,520	00,480	<p>Avda. Constitución</p> <p>7</p>	Auditorio Adán Martín 	01,400
02,270	00,750	<p>Avda. Constitución</p> <p>8</p>	Recinto Ferial <ul style="list-style-type: none"> <li> Parking del Parque Marítimo </li> <li> Parking del Palmetum </li> <li></li> </ul>	00,650
02,410	00,140	<p>Avda. Constitución</p> <p>9</p>	Santa Cruz Puerto playa de Las Teresitas Jardin Botánico Palmetum	00,510
02,710	00,300	<p>Parque Marítimo</p> <p>10</p>	<ul style="list-style-type: none"> <li> Parking del Parque Marítimo </li> <li> Parking del Palmetum </li> </ul>	00,210
02,790	00,080	<p>Parque Marítimo</p> <p>11</p>	<ul style="list-style-type: none"> <li> Parking del Parque Marítimo </li> <li> Parking del Palmetum </li> </ul>	00,150
02,940	00,150	<p>Parque Marítimo</p> <p>12</p>	<p>28° 27' 15,4" N 16° 15' 21,0" O</p> CH <p><b>P. Asistencia</b></p>	00,000

**T**

**48** Rallye  
**Orvecame**  
**ISLA TENERIFE**  
**Histórico**

#RITH22

6 y 7 de mayo de 2022

**CERVH**

**CICAR**  
Canary Islands Car

**DXT**  
TENERIFE

**tenerife!**  
despierta emociones

Santa Cruz de Tenerife  
AYUNTAMIENTO

**SANTACRUZ**  
El corazón de Tenerife

Islas  
Canarias  
LATITUD 28.13 N  
LONGITUD 16.35 W

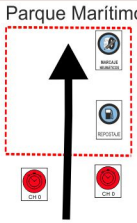
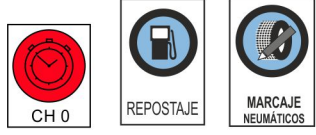
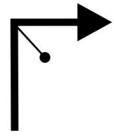


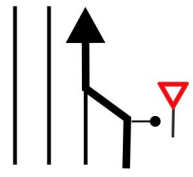

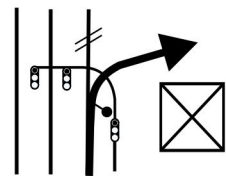



Gobierno  
de Canarias

# 1ª SECCIÓN





<b>Etapa</b> <b>1</b>	<b>Sección</b> <b>1</b>	<b>CH 0</b> <b>ASISTENCIAS</b>	<b>CH 1</b> <b>EL PORÍS</b>	Distancia <b>42,180</b>	Tiempo <b>0:53'</b>	Promedio <b>47,75</b>	<b>Sector</b> <b>1</b>
--------------------------	----------------------------	-----------------------------------	--------------------------------	----------------------------	------------------------	--------------------------	---------------------------

Distancia		DIRECCIÓN	INFORMACIONES	Kms. Regresivos
Total	Parcial			
00,000	00,000	Parque Marítimo 	28° 27' 17,7" N 16° 15' 14,6" O <b>Salida P. Asistencia</b> 	42,180
00,040	00,040	Parque Marítimo 		42,140
00,050	00,010	Avda. Constitución 	<b>!!! Carril Bici</b> 	42,130
00,090	00,040	Avda. Constitución 		42,090
00,330	00,240	Acceso a Puertos de Tenerife 	<b>!!!</b>  Auditorio Adán Martín	41,850
00,430	00,100	Puerto - Cambio Sentido Rotonda 	<b>!!!</b> Situar en carril izquierdo para cambio de sentido  Auditorio Adán Martín	41,750

<b>Etapa</b> <b>1</b>	<b>Sección</b> <b>1</b>	<b>CH 0</b> <b>ASISTENCIAS</b>	<b>CH 1</b> <b>EL PORÍS</b>	Distancia <b>42,180</b>	Tiempo <b>0:53'</b>	Promedio <b>47,75</b>	<b>Sector</b> <b>1</b>
--------------------------	----------------------------	-----------------------------------	--------------------------------	----------------------------	------------------------	--------------------------	---------------------------

Distancia		DIRECCIÓN	INFORMACIONES	Kms. Regresivos
Total	Parcial			
00,490	00,060	<p>Cambio Sentido</p>	<p>!!!</p> <p>Auditorio Adán Martín</p>	41,690
00,590	00,100	<p>Avda. Constitución - TF-1</p>	<p>!!!</p> <p>Auditorio Adán Martín</p>	41,590
01,290	00,700	<p>TF-4</p>	<p>Recinto Ferial</p>	40,890
03,370	02,080	<p>TF-4</p>		38,810
03,940	00,570	<p>TF-4 x TF-1</p>		38,240
04,490	00,550	<p>TF-1</p>	<p>Estación de Servicios CEPESA</p>	37,690

<b>Etapa</b> <b>1</b>	<b>Sección</b> <b>1</b>	<b>CH 0</b> <b>ASISTENCIAS</b>	<b>CH 1</b> <b>EL PORÍS</b>	Distancia <b>42,180</b>	Tiempo <b>0:53'</b>	Promedio <b>47,75</b>	<b>Sector</b> <b>1</b>
--------------------------	----------------------------	-----------------------------------	--------------------------------	----------------------------	------------------------	--------------------------	---------------------------

Distancia		DIRECCIÓN	INFORMACIONES	Kms. Regresivos
Total	Parcial			
34,580	30,090	<p>TF-1</p>	<p>!!!</p>	07,600
35,080	00,500	<p>TF-1 - Salida 34</p>	<p>Estación de Servicios CEPSA</p>	07,100
40,660	05,580	<p>Salida 39</p>	<p>!!!</p>	01,520
40,970	00,310	<p>TF-625</p>		01,210
41,080	00,110	<p>TF-625</p>		01,100
41,460	00,380	<p>TF-625</p>		00,720

Distancia		DIRECCIÓN	INFORMACIONES	Kms. Regresivos
Total	Parcial			
42,000	00,540	<p>TF-627</p>	<p><b>TF - 627</b></p> <p>Villa de Arico →</p>	00,180
42,180	00,180	<p>TF-627</p>	<p> CH 1/6</p> <p>28° 09' 54,2" N 16° 26' 05,1" O</p> <p><b>Salida del TC-1/6 ARICO</b></p>	00,000
	+ 3' 00,080	<p>TF-627</p>	<p> TC 1/6</p> <p><b>Poris de Abona</b></p> <p>Señal al Revés 28° 09' 53,1" N 16° 26' 07,9" O</p>	

**48** Rallye  
Orvecame  
**ISLA TENERIFE**  
Histórico

#RITH22

6 y 7 de mayo de 2022

**CERVH** **CICAR** Canary Islands Car

**DXT** TENERIFE **tenerife!** despierta emociones **Santa Cruz de Tenerife** AYUNTAMIENTO **SANTACRUZ** El corazón de Tenerife **Islas Canarias** LATITUD DE VIDA **Gobierno de Canarias**

## TC - ARICO


**8,615 Kms.**

En caso de Interrupción del TC, nueva hora desde el Control Stop:		<b>1</b>	To / a	<b>2</b>	TC/CH
	Distance Distancia	<b>20,080</b> Km.	Average Promedio	<b>44,62</b> Km/h	Time Tiempo

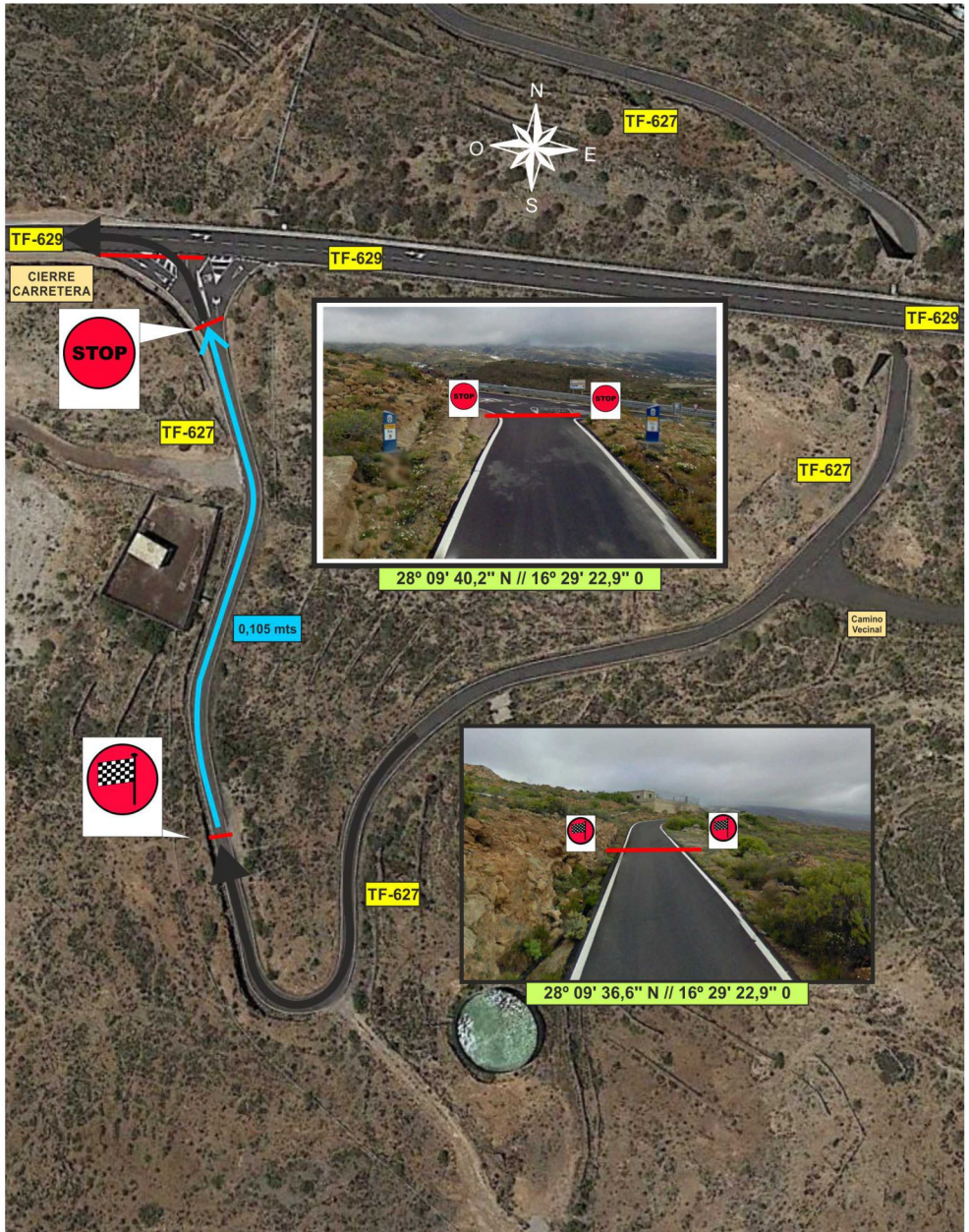
### Ruta Alternativa

En caso de que el tramo sea neutralizado, seguir el recorrido alternativo hasta CH 2 en la página 37

# CONTROL HORARIO Y SALIDA



# CONTROL DE LLEGADA y CONTROL STOP

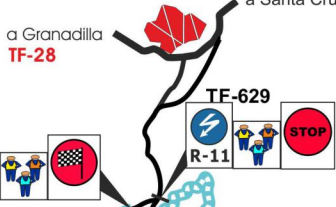


# ARICO

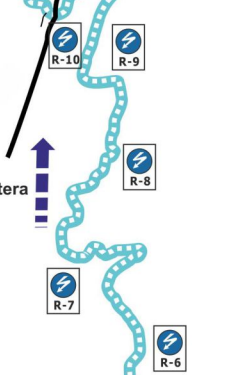
**TC-1/6**

**8'615 Kms.**

**Villa de Arico**  
a Santa Cruz **TF-28**



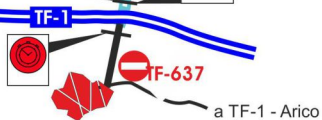
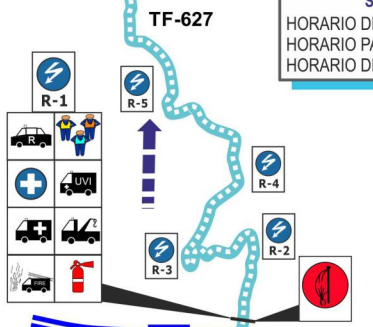
**TF-629**  
Nueva Carretera  
a TF-1



**Dia 7 de Mayo de 2022**

PRIMERA PASADA	
HORARIO DE CIERRE	7:56
HORARIO PASO 1º VEHÍCULO	8:56
HORARIO DE APERTURA	10:26

SEGUNDA PASADA	
HORARIO DE CIERRE	12:59
HORARIO PASO 1º VEHÍCULO	13:59
HORARIO DE APERTURA	15:29



**El Poris**



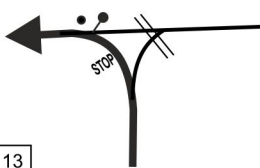

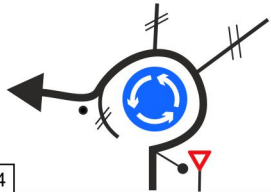







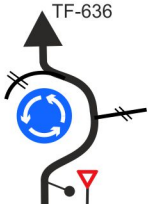

<b>Etapa</b> <b>1</b>	<b>Sección</b> <b>1</b>	<b>CH TC 1</b> <b>ARICO</b>	<b>CH 2</b> <b>SAN ISIDRO</b>	Distancia <b>28,800</b>	Tiempo <b>0:38'</b>	Promedio <b>45,47</b>	<b>Sector</b> <b>2</b>
--------------------------	----------------------------	--------------------------------	----------------------------------	----------------------------	------------------------	--------------------------	---------------------------

Distancia		DIRECCIÓN	INFORMACIONES	Kms. Regresivos
Total	Parcial			
00,000	00,000	<p>TF-627</p> <p><b>08,615</b></p>	<p>28° 09' 53,1" N 16° 26' 07,9" O</p> <p><b>Salida Tc 1/6 ARICO</b></p>	28,800
00,623	00,623	<p>TF-627</p> <p><b>07,992</b></p>	<p>28° 09' 57,3" N 16° 26' 30,0" O</p>	28,177
01,450	00,827	<p>REGULARIDAD Referencia Física</p> <p>TF-627</p> <p>Km 1</p> <p>TRIP: 0,719</p> <p><b>07,165</b></p>	<p>28° 09' 48,1" N 16° 26' 33,5" O</p>	27,350
02,710	01,260	<p>REGULARIDAD Referencia Física</p> <p>TF-627</p> <p>Km 3</p> <p>TRIP: 2,710</p> <p><b>05,905</b></p>	<p>28° 09' 47,5" N 16° 27' 06,7" O</p>	26,090
03,840	01,130	<p>TF-627</p> <p><b>04,775</b></p>	<p>28° 09' 42,7" N 16° 27' 42,1" O</p>	24,960
05,260	01,420	<p>REGULARIDAD Referencia Física</p> <p>TF-627</p> <p>Km 5</p> <p>TRIP: 4,713</p> <p><b>03,355</b></p>	<p>28° 09' 37,7" N 16° 28' 13,4" O</p>	23,540

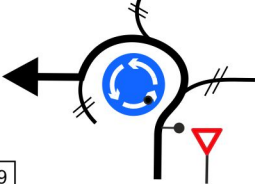

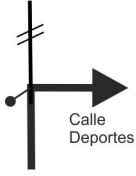
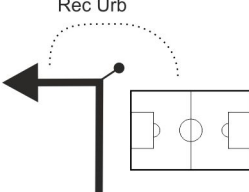
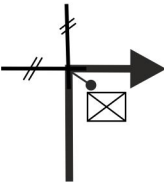
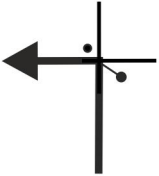

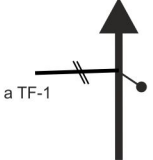
<b>Etap</b> <b>1</b>	<b>Sección</b> <b>1</b>	<b>CH TC 1</b> <b>ARICO</b>	<b>CH 2</b> <b>SAN ISIDRO</b>	<b>Distancia</b> <b>28,800</b>	<b>Tiempo</b> <b>0:38'</b>	<b>Promedio</b> <b>45,47</b>	<b>Sector</b> <b>2</b>
-------------------------	----------------------------	--------------------------------	----------------------------------	-----------------------------------	-------------------------------	---------------------------------	---------------------------

Distancia		DIRECCIÓN	INFORMACIONES	Kms. Regresivos
Total	Parcial			
06,080	00,820	7 TF-627 Asfalto <b>02,535</b>	28° 09' 42,5" N 16° 28' 33,9" O R-7	22,720
06,940	00,860	8 TF-627 <b>01,675</b>	28° 09' 43,8" N 16° 28' 57,1" O R-8	21,860
07,550	00,610	9 TF-627 Chiqueron Teguedite <b>01,065</b>	28° 09' 48,5" N 16° 29' 17,7" O R-9	21,250
08,310	00,760	10 TF-627 Túnel <b>00,305</b>	28° 09' 40,8" N 16° 29' 17,1" O R-10	20,490
08,615	00,305	11 TF-627 <b>00,000</b>	<b>Meta</b> TC 1/6	20,185
08,720	00,105	12 TF-627 <b>00,000</b>	28° 09' 40,2" N 16° 29' 22,9" O <b>C. Stop</b> TC 1/6 R-11	20,080

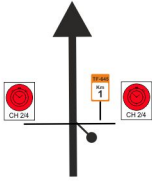




<b>Etapa</b> <b>1</b>	<b>Sección</b> <b>1</b>	<b>CH TC 1</b> <b>ARICO</b>	<b>CH 2</b> <b>SAN ISIDRO</b>	Distancia <b>28,800</b>	Tiempo <b>0:38'</b>	Promedio <b>45,47</b>	<b>Sector</b> <b>2</b>
--------------------------	----------------------------	--------------------------------	----------------------------------	----------------------------	------------------------	--------------------------	---------------------------

Distancia		DIRECCIÓN	INFORMACIONES	Kms. Regresivos
Total	Parcial			
08,750	00,030	TF-627 x TF-629 		20,050
10,080	01,330	TF-629 x TF-28 	<b>!!!</b> 	18,720
12,430	02,350	TF-28 		16,370
12,500	00,070	TF-28 		16,300
18,690	06,190	TF-28 x TF-636 	<b>!!!</b> 	10,110
26,440	07,750	TF-636 		02,360

<b>Etapa</b> <b>1</b>	<b>Sección</b> <b>1</b>	<b>CH TC 1</b> <b>ARICO</b>	<b>CH 2</b> <b>SAN ISIDRO</b>	Distancia <b>28,800</b>	Tiempo <b>0:38'</b>	Promedio <b>45,47</b>	<b>Sector</b> <b>2</b>
--------------------------	----------------------------	--------------------------------	----------------------------------	----------------------------	------------------------	--------------------------	---------------------------

Distancia		DIRECCIÓN	INFORMACIONES	Kms. Regresivos
Total	Parcial			
27,360	00,920	TF-636 x TF-64 	<b>!!!</b> 	01,440
27,500	00,140	TF-64 x Rec Urb 	<b>!!!</b>	01,300
27,770	00,270	Rec Urb 	<b>!!!</b>	01,030
28,220	00,450	Rec Urb 	<b>!!!</b> <b>Ferreteria UCANCA</b>	00,580
28,430	00,210	Rec Urb x TF-645 	<b>!!!</b> 	00,370
28,610	00,180	TF-645 a TF-1 	<b>!!!</b> <b>Cierre de Carretera Los Cardones</b>	00,190

<b>Etapa</b> <b>1</b>	<b>Sección</b> <b>1</b>	<b>CH TC 1</b> <b>ARICO</b>	➔	<b>CH 2</b> <b>SAN ISIDRO</b>	Distancia <b>28,800</b>	Tiempo <b>0:38'</b>	Promedio <b>45,47</b>	<b>Sector</b> <b>2</b>
--------------------------	----------------------------	--------------------------------	---	----------------------------------	----------------------------	------------------------	--------------------------	---------------------------

Distancia		DIRECCIÓN	INFORMACIONES	Kms. Regresivos
Total	Parcial			
28,800	00,190	TF-645 	28° 04' 30,0" N 16° 33' 57,1" O  <b>C.H.</b>  	00,000
	+ 3' 00,130	TF-645 	28° 04' 26,9" N 16° 34' 01,0" O  <b>Salida del TC-2/4 ATOGO</b>  Casa nº 45 	

**Notas:**

Blank area for notes.

**48** Rallye  
Orvecame  
**ISLA TENERIFE**  
Histórico

#RITH22

6 y 7 de mayo de 2022

**CERVH** **CICAR** Canary Islands Car

**DXT** TENERIFE **tenerife!** despierta emociones **Santa Cruz de Tenerife** AYUNTAMIENTO **SANTACRUZ** El corazón de Tenerife **Islas Canarias** LATITUD DE VIDA **Gobierno de Canarias**

## TC - ATOGO

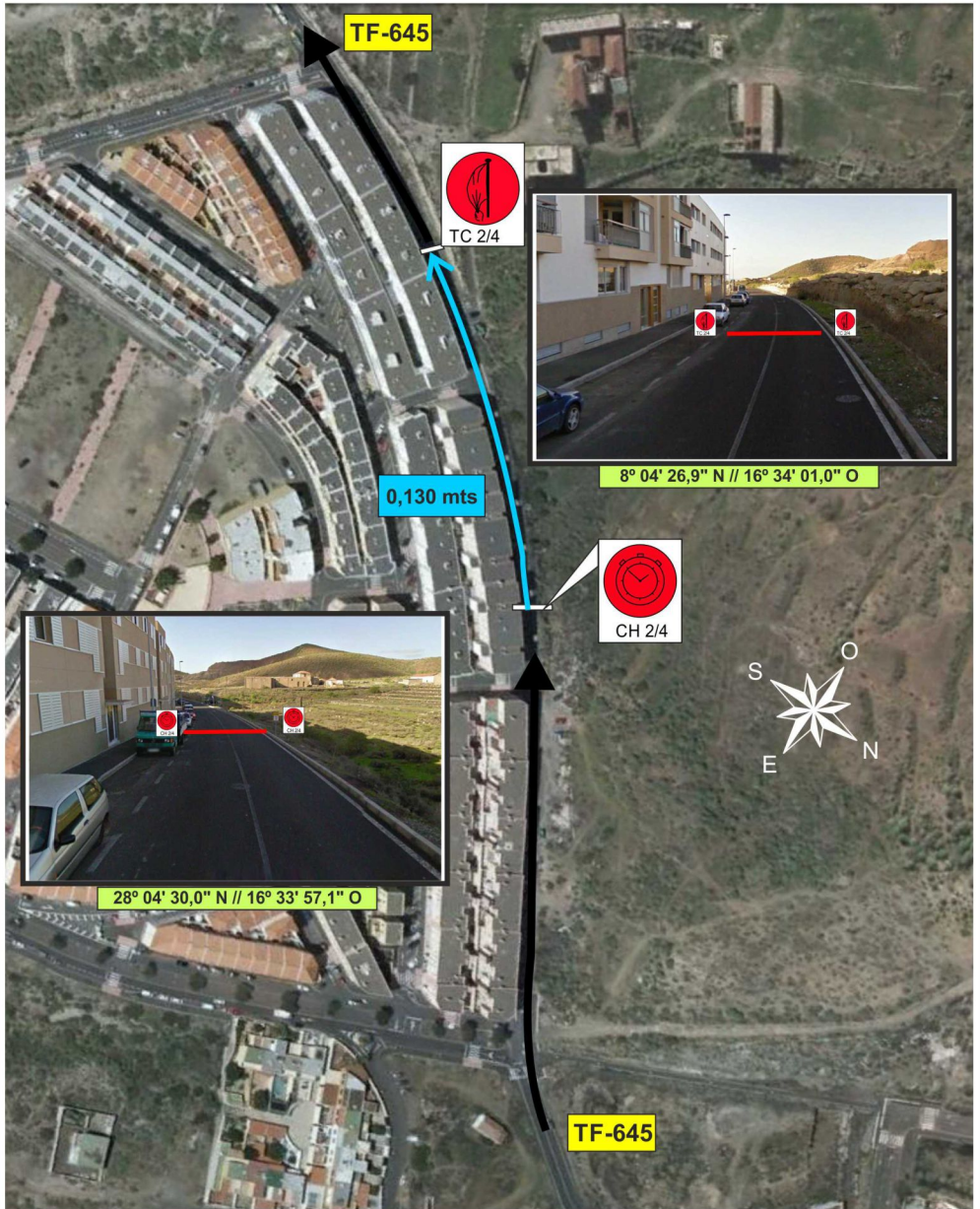
**6,532 Kms.**

En caso de Interrupción del TC, nueva hora desde el Control Stop:		<b>2</b>	To / a	<b>3</b>	TC/CH
	Distance Distancia	<b>13,330</b> Km.	Average Promedio	<b>36,35</b> Km/h	Time Tiempo

### Ruta Alternativa

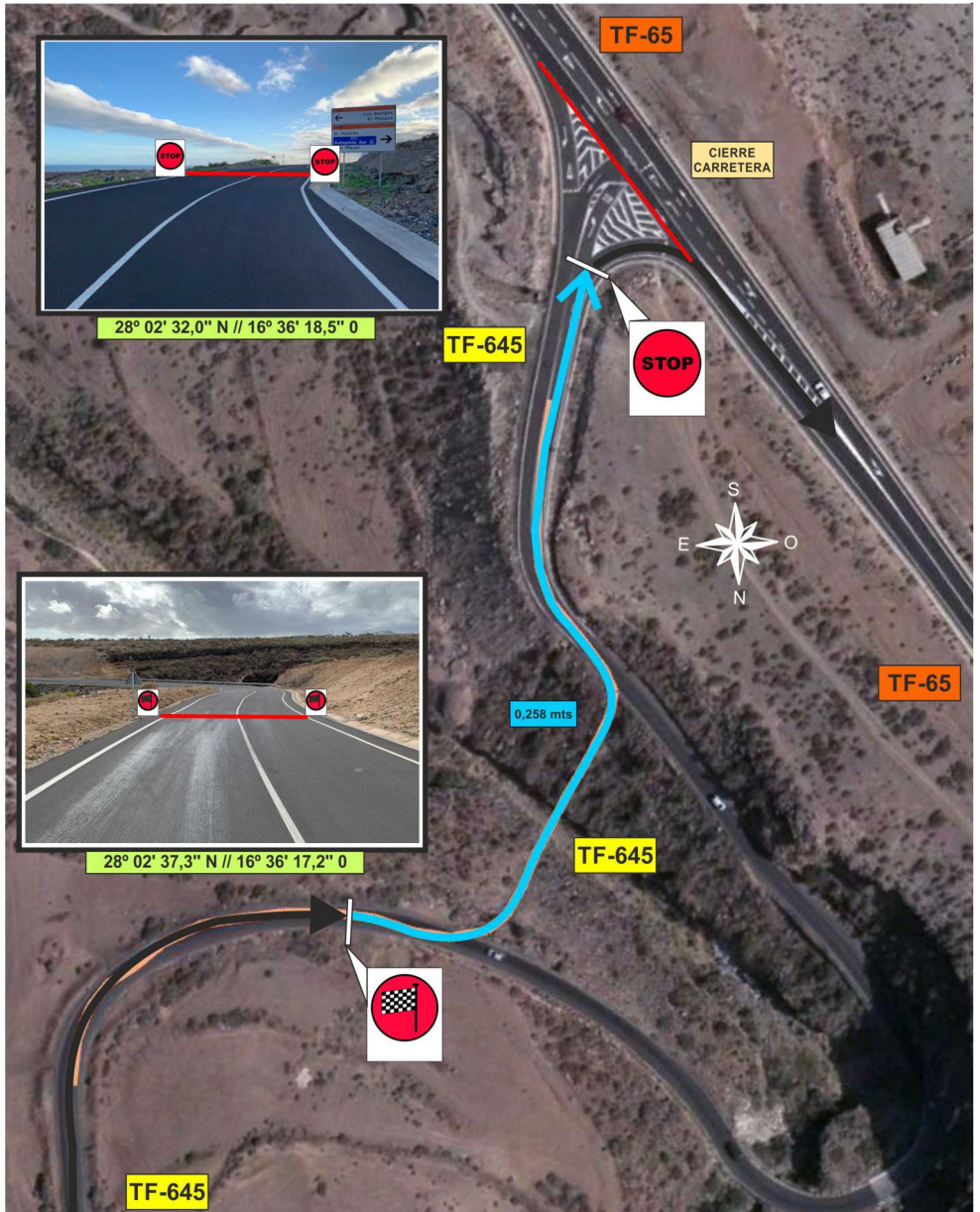
En caso de que el tramo sea neutralizado, seguir el recorrido alternativo hasta CH 3 en la página 41

# CONTROL HORARIO Y SALIDA



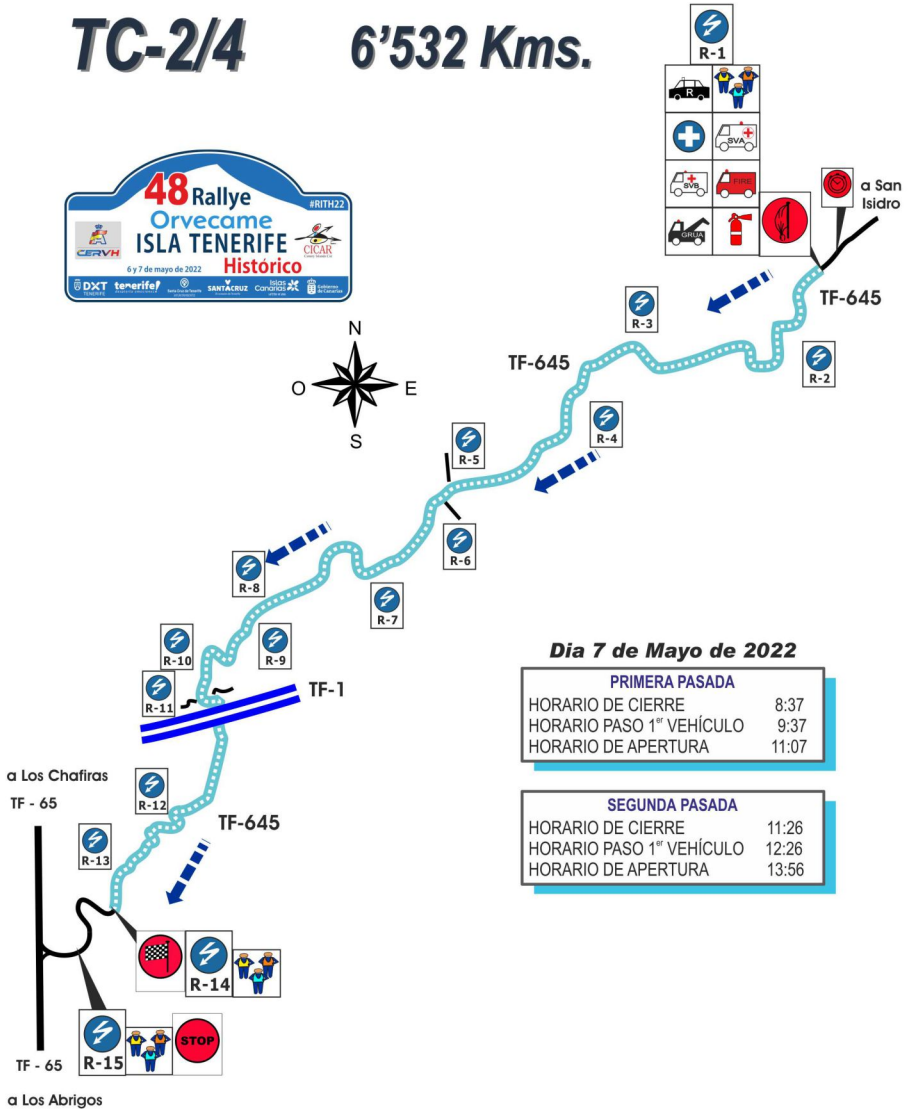


# CONTROL DE LLEGADA y CONTROL STOP



# ATOGO

TC-2/4 6'532 Kms.



**Día 7 de Mayo de 2022**

**PRIMERA PASADA**

HORARIO DE CIERRE	8:37
HORARIO PASO 1º VEHÍCULO	9:37
HORARIO DE APERTURA	11:07



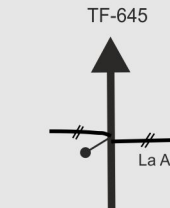






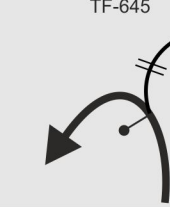

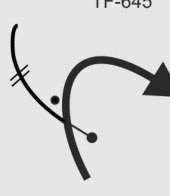


**SEGUNDA PASADA**

HORARIO DE CIERRE	11:26
HORARIO PASO 1º VEHÍCULO	12:26
HORARIO DE APERTURA	13:56

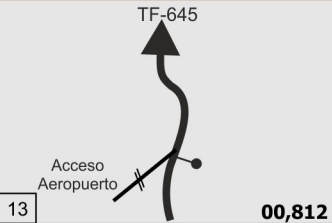

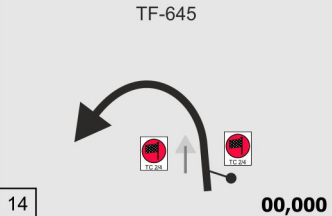



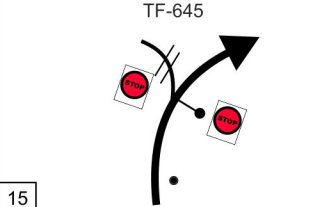



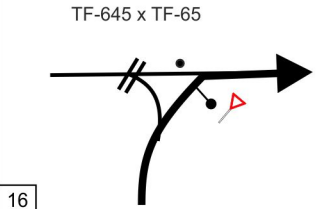


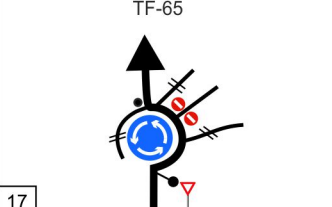

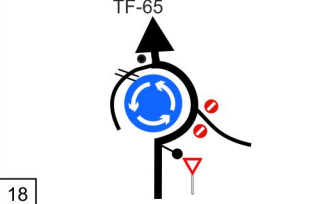

<b>Etapas</b> <b>1</b>	<b>Sección</b> <b>1</b>	<b>CH TC 2</b> <b>ATOGO</b>	<b>CH 3</b> <b>El Frontón</b>	Distancia <b>20,120</b>	Tiempo <b>0:32'</b>	Promedio <b>37,72</b>	<b>Sector</b> <b>3</b>
---------------------------	----------------------------	--------------------------------	----------------------------------	----------------------------	------------------------	--------------------------	---------------------------

Distancia		DIRECCIÓN	INFORMACIONES	Kms. Regresivos
Total	Parcial			
00,000	00,000	TF-645 	28° 04' 26,9" N 16° 34' 01,0" O  <b>Salida del TC-2/4 ATOGO</b> Casa nº 45 	20,120
01,090	01,090	TF-645 	28° 04' 09,7" N 16° 34' 29,6" O  Cementera  	19,030
01,735	00,645	TF-645 	28° 04' 06,9" N 16° 34' 46,2" O  <b>GRANJA GRASUMA</b>	18,385
02,660	00,925	 TF-645 	28° 03' 51,6" N 16° 35' 09,5" O  	17,460
02,730	00,070	TF-645 	28° 03' 49,6" N 16° 35' 11,0" O  CHARCA  El Guincho  	17,390
02,920	00,190	 TF-645  C/ Los Junquitos	28° 03' 44,4" N 16° 35' 13,8" O  Bar  	17,200


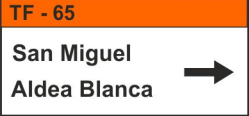


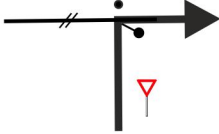





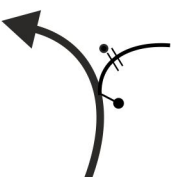

<b>Etapa</b> <b>1</b>	<b>Sección</b> <b>1</b>	<b>CH TC 2</b> <b>ATOGO</b>	<b>CH 3</b> <b>El Frontón</b>	Distancia <b>20,120</b>	Tiempo <b>0:32'</b>	Promedio <b>37,72</b>	<b>Sector</b> <b>3</b>
--------------------------	----------------------------	--------------------------------	----------------------------------	----------------------------	------------------------	--------------------------	---------------------------

Distancia		DIRECCIÓN	INFORMACIONES	Kms. Regresivos
Total	Parcial			
03,090	00,170	7 TF-645  <b>03,442</b>	28° 03' 39,8" N 16° 35' 16,8" O  R-7	17,030
03,310	00,220	8 TF-645  <b>03,222</b>	28° 03' 36,2" N 16° 35' 23,4" O  R-8	16,810
04,170	00,860	 9 TF-645  <b>02,362</b>	28° 03' 30,0" N 16° 35' 44,2" O  R-9	15,950
04,820	00,650	10 TF-645  <b>01,712</b>	28° 03' 18,6" N 16° 35' 57,6" O  R-10	15,300
04,990	00,170	11 TF-645  <b>01,542</b>	28° 03' 12,6" N 16° 35' 57,5" O  R-11	15,130
05,080	00,090	12 TF-645  <b>01,452</b>	28° 03' 14,5" N 16° 35' 54,8" O  R-12 	15,040

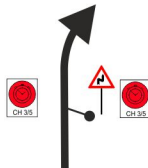


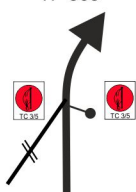

Etapa <b>1</b>	Sección <b>1</b>	CH <b>TC 2</b> <b>ATOGO</b>	→	CH <b>3</b> <b>El Frontón</b>	Distancia <b>20,120</b>	Tiempo <b>0:32'</b>	Promedio <b>37,72</b>	Sector <b>3</b>
-------------------	---------------------	--------------------------------	---	----------------------------------	----------------------------	------------------------	--------------------------	--------------------

Distancia		DIRECCIÓN	INFORMACIONES	Kms. Regresivos
Total	Parcial			
05,720	00,640	13 	28° 02' 55,5" N 16° 35' 58,7" O   R-13	14,400
06,532	00,812	14 	28° 02' 37,3" N 16° 36' 17,2" O  <b>Meta</b>  TC 2/4  R-14  Señal al revés	13,588
06,790	00,258	15 	28° 02' 32,0" N 16° 36' 18,5" O  <b>C. Stop</b>  TC 1/6  R-15 	13,330
06,810	00,020	16 	 	13,310
07,980	01,170	17 		12,140
08,150	00,170	18 		11,970

<b>Etapa</b> <b>1</b>	<b>Sección</b> <b>1</b>	<b>CH TC 2</b> <b>ATOGO</b>	<b>CH 3</b> <b>El Frontón</b>	Distancia <b>20,120</b>	Tiempo <b>0:32'</b>	Promedio <b>37,72</b>	<b>Sector</b> <b>3</b>
--------------------------	----------------------------	--------------------------------	----------------------------------	----------------------------	------------------------	--------------------------	---------------------------

Distancia		DIRECCIÓN	INFORMACIONES	Kms. Regresivos
Total	Parcial			
08,700	00,550	TF-65 	 Rotonda Llano del Camello	11,420
10,600	01,900	TF-65 	 Rotonda Aldea Blanca	09,520
16,950	06,350	TF-65 x TF-28 	 Estación Servicios DISA	03,170
17,260	00,310	TF-28 	 Estación Servicios DISA	02,860
18,140	00,880	TF-28 x TF-563 	 Cierre de Carretera	01,980
19,560	01,420	TF-563 	 Cierre de Carretera	00,560

<b>Etapa</b> <b>1</b>	<b>Sección</b> <b>1</b>	<b>CH TC 2</b> <b>ATOGO</b>	→	<b>CH 3</b> <b>El Frontón</b>	<b>Distancia</b> <b>20,120</b>	<b>Tiempo</b> <b>0:32'</b>	<b>Promedio</b> <b>37,72</b>	<b>Sector</b> <b>3</b>
--------------------------	----------------------------	--------------------------------	---	----------------------------------	-----------------------------------	-------------------------------	---------------------------------	---------------------------

Distancia		DIRECCIÓN	INFORMACIONES	Kms. Regresivos
Total	Parcial			
20,120	00,560	TF-563 	28° 06' 36,4" N 16° 37' 09,1" O  <b>C.H.</b>  	00,000
	+ 3' 00,280	TF-563 	28° 06' 41,5" N 16° 37' 13,5" O  <b>Salida</b> <b>TC-3/5</b> <b>FRONTÓN - GRANADILLA</b>  	

## Notas:



**48** Rallye  
Orvecame  
**ISLA TENERIFE**  
Histórico

#RITH22

6 y 7 de mayo de 2022

**CERVH** **CICAR** Canary Islands Car

**DXT** TENERIFE **tenerife!** despierta emociones **Santa Cruz de Tenerife** AYUNTAMIENTO **SANTACRUZ** El corazón de Tenerife **Islas Canarias** LATITUD DE VIDA **Gobierno de Canarias**

## TC - FRONTÓN - MARTELA

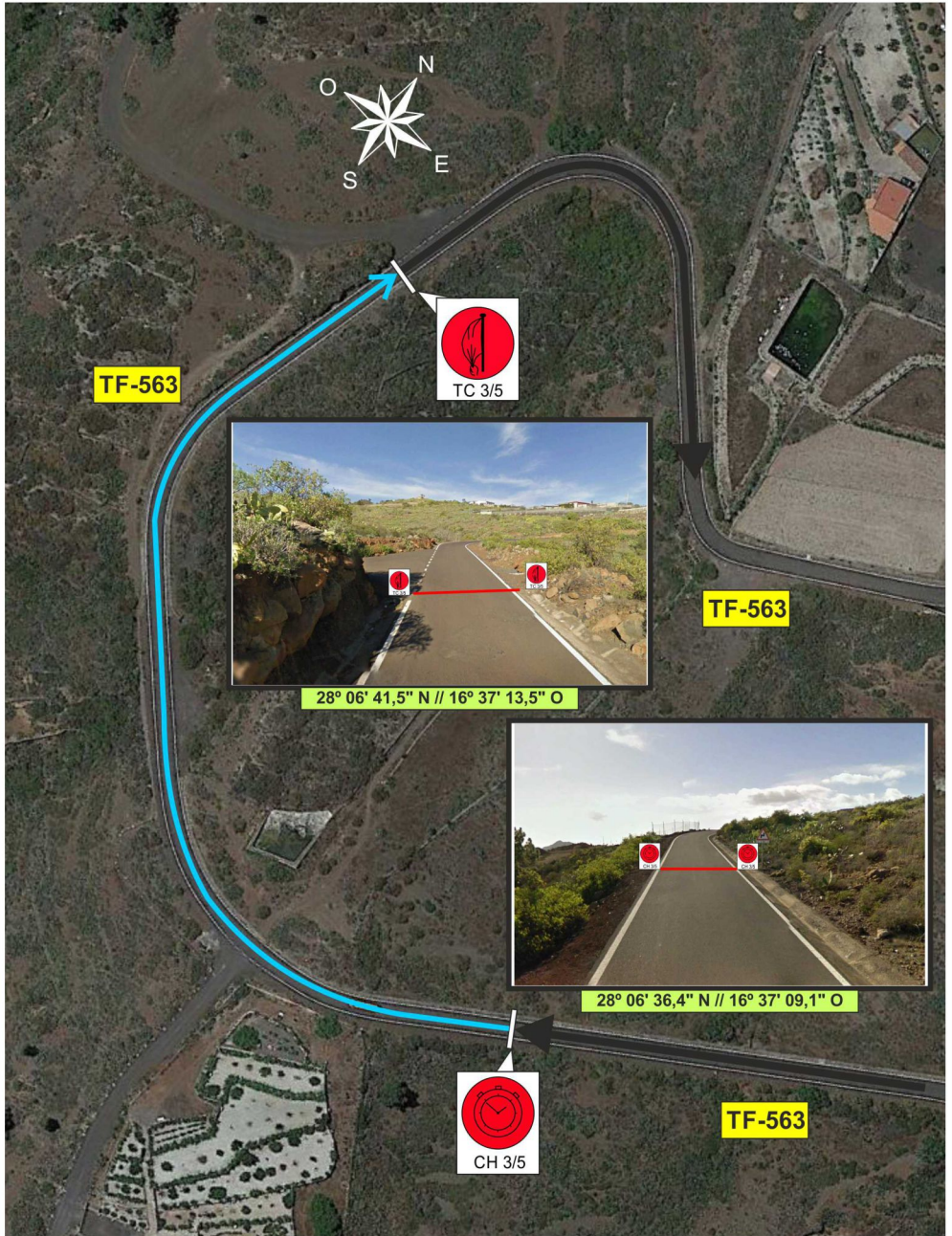
**18,235 Kms.**

En caso de Interrupción del TC, nueva hora desde el Control Stop:	<b>3</b>	To / a <b>3A</b>	
	Distance Distancia	Average Promedio	Time Tiempo
	<b>02,330</b> Km.	<b>19,97</b> Km/h	<b>0:07'</b>

### Ruta Alternativa

En caso de que el tramo sea neutralizado, seguir el recorrido alternativo hasta CH 3A en la página 45

# CONTROL HORARIO Y SALIDA



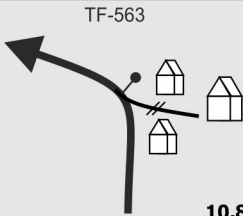






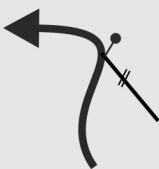

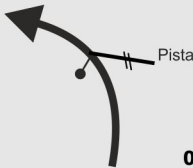







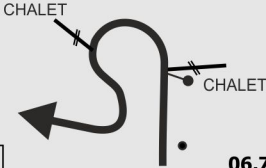

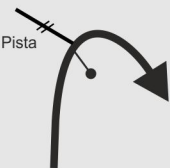

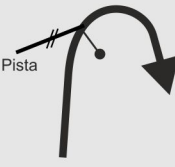



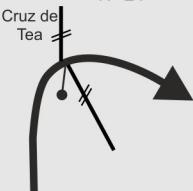



<b>Etapa</b> <b>1</b>	<b>Sección</b> <b>1</b>	<b>CH TC 3</b> <b>FRONTÓN-GRANADILLA</b>	<b>CH 3A</b> <b>Reg. HINOJEROS</b>	Distancia <b>21,010</b>	Tiempo <b>0:35'</b>	Promedio <b>36,01</b>	<b>Sector</b> <b>4</b>
--------------------------	----------------------------	---	---------------------------------------	----------------------------	------------------------	--------------------------	---------------------------

Distancia		DIRECCIÓN	INFORMACIONES	Kms. Regresivos
Total	Parcial			
00,000	00,000	<p>TF-563</p> <p><b>18,235</b></p>	<p>28° 06' 41,5" N 16° 37' 13,5" O</p> <p><b>Salida TC-3/5</b> <b>FRONTÓN - GRANADILLA</b></p>	21,010
00,240	00,240	<p>TF-563</p> <p><b>17,995</b></p>	<p>28° 06' 41,7" N 16° 37' 07,1" O</p> <p>Horno de LEÑA</p>	20,770
01,435	01,195	<p>TF-563</p> <p><b>16,800</b></p>	<p>28° 06' 56,6" N 16° 37' 13,0" O</p> <p>CABO VERDE</p>	19,575
03,305	01,870	<p>REGULARIDAD Referencia Física</p> <p>TF-563</p> <p>Km 4</p> <p>TRIP: 1,618</p> <p>TF-563</p> <p><b>14,930</b></p>	<p>28° 07' 31,9" N 16° 37' 31,4" O</p>	17,705
03,905	00,600	<p>REGULARIDAD Referencia Física</p> <p>TF-563</p> <p>Km 6</p> <p>TRIP: 3,577</p> <p>TF-563</p> <p><b>14,330</b></p>	<p>28° 07' 23,5" N 16° 37' 48,2" O</p> <p>CHO PANCHO</p>	17,105
05,470	01,565	<p>TF-563</p> <p><b>12,765</b></p>	<p>28° 08' 06,7" N 16° 38' 09,3" O</p> <p>Marquesina</p>	15,540

<b>Etapa</b> <b>1</b>	<b>Sección</b> <b>1</b>	<b>CH TC 3</b> <b>FRONTÓN-GRANADILLA</b>	<b>CH 3A</b> <b>Reg. HINOJEROS</b>	<b>Distancia</b> <b>21,010</b>	<b>Tiempo</b> <b>0:35'</b>	<b>Promedio</b> <b>36,01</b>	<b>Sector</b> <b>4</b>
--------------------------	----------------------------	---	---------------------------------------	-----------------------------------	-------------------------------	---------------------------------	---------------------------

Distancia		DIRECCIÓN	INFORMACIONES	Kms. Regresivos
Total	Parcial			
07,350	01,880	7  <p>TF-563 10,885</p>	28° 09' 02,3" N 16° 38' 06,3" O  R-7	13,660
07,600	00,250	8  <p>TF-563 x TF-21 10,635</p>	28° 09' 10,5" N 16° 38' 08,5" O  R-8 	13,410
08,430	00,830	9  <p>TF-21 Acceso Vilaflor 09,805</p>	28° 08' 56,7" N 16° 37' 57,6" O  R-9	12,580
08,940	00,510	10  <p>TF-21 Vereda Arcoiris 09,295</p>	28° 08' 52,6" N 16° 37' 40,6" O  R-10	12,070
09,960	01,020	11  <p>TF-21 Pista 08,275</p>	28° 08' 41,7" N 16° 37' 28,2" O  R-11	11,050
10,600	00,640	12  <p>TF-21 HUECO MALECÓN 07,635</p>	28° 08' 31,1" N 16° 37' 13,4" O  R-12	10,410

Etapa <b>1</b>	Sección <b>1</b>	CH <b>TC 3</b> FRONTÓN-GRANADILLA	CH <b>3A</b> Reg. HINOJEROS	Distancia <b>21,010</b>	Tiempo <b>0:35'</b>	Promedio <b>36,01</b>	Sector <b>4</b>
-------------------	---------------------	--------------------------------------	--------------------------------	----------------------------	------------------------	--------------------------	--------------------

Distancia		DIRECCIÓN	INFORMACIONES	Kms. Regresivos
Total	Parcial			
11,490	00,890	TF-21  <b>06,745</b>	28° 08' 28,3" N 16° 37' 19,1" O  <b>La Martela 1120 m</b>   R-13	09,520
12,320	00,830	TF-21  <b>05,915</b>	28° 08' 16,2" N 16° 37' 02,3" O   R-14	08,670
13,260	00,940	TF-21  <b>04,975</b>	28° 08' 15,6" N 16° 36' 53,5" O   R-15	07,750
14,870	01,610	TF-21  <b>03,365</b>	28° 07' 59,2" N 16° 36' 39,4" O   R-16	06,140
16,490	01,620	TF-21  <b>01,745</b>	28° 07' 57,1" N 16° 36' 00,6" O   R-17	04,520
16,940	00,450	TF-21  <b>01,295</b>	28° 07' 48,8" N 16° 35' 55,4" O   R-18	04,070

<b>Etapa</b> <b>1</b>	<b>Sección</b> <b>1</b>	<b>CH TC 3</b> <b>FRONTÓN-GRANADILLA</b>	<b>CH 3A</b> <b>Reg. HINOJEROS</b>	<b>Distancia</b> <b>21,010</b>	<b>Tiempo</b> <b>0:35'</b>	<b>Promedio</b> <b>36,01</b>	<b>Sector</b> <b>4</b>
--------------------------	----------------------------	---	---------------------------------------	-----------------------------------	-------------------------------	---------------------------------	---------------------------

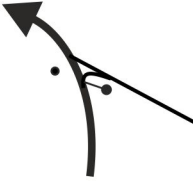

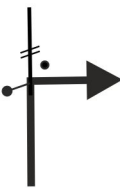


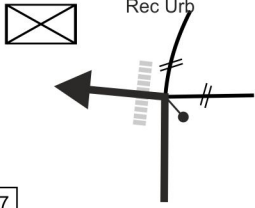

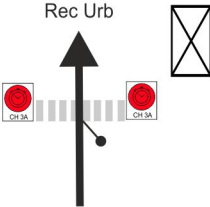


Distancia		DIRECCIÓN	INFORMACIONES	Kms. Regresivos
Total	Parcial			
17,530	00,590	<p>TF-21 Cruz de Tea 00,705</p>	<p>28° 07' 37,5" N 16° 35' 43,4" O</p> <p><b>R-19</b></p>	03,480
18,235	00,705	<p>Pista Tierra 00,000</p>	<p>28° 07' 27,5" N 16° 35' 24,1" O</p> <p><b>Meta</b></p> <p><b>TC 3/5</b> <b>R-20</b></p>	02,775
18,680	00,445	<p>TF-21 00,000</p>	<p>28° 07' 16,2" N 16° 35' 22,6" O</p> <p><b>C. Stop</b></p> <p><b>TC 3/5</b> <b>R-21</b></p> <p><b>TF-21</b> <b>Km 81</b></p>	02,330
19,040	00,360	<p>TF-21 00,000</p>	<p>28° 07' 05,0" N 16° 35' 20,8" O</p> <p>2º CIERRE VÍA (Las Chafiras)</p>	01,970
19,660	00,620	<p>TF-21 00,000</p>	<p>28° 07' 06,3" N 16° 34' 58,9" O</p> <p>CIERRE VÍA</p> <p><b>TF-21</b> <b>Km 82</b></p>	01,350
20,560	00,900	<p>TF-21 x TF-28 00,000</p>	<p><b>!!!</b></p> <p><b>STOP</b></p> <p><b>TF-28</b></p> <p>← <b>San Isidro</b> <b>Autopista del Sur</b> <b>Chimiche</b></p>	00,450

34

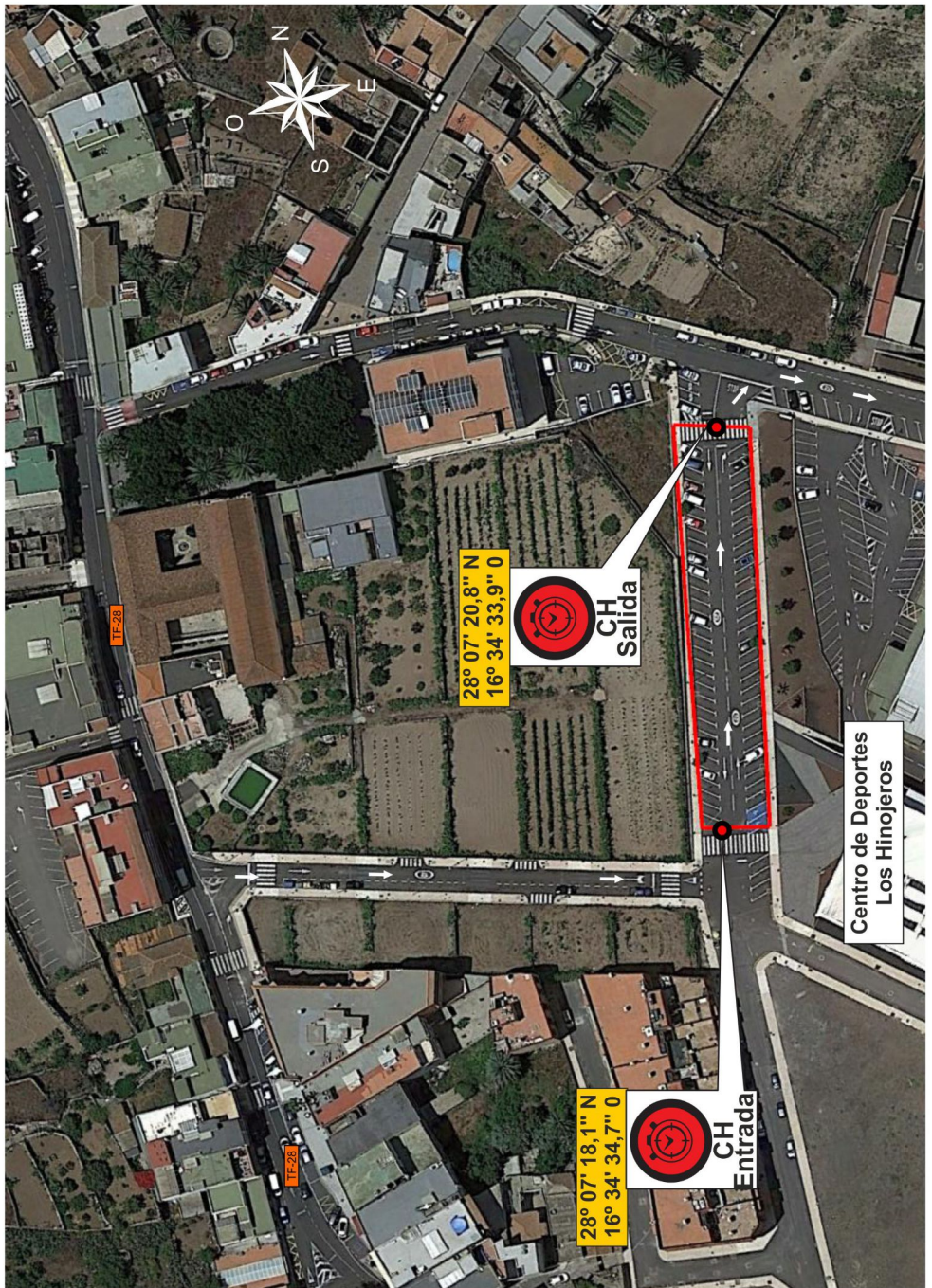
!!?? 120 m



<b>Etapa</b> <b>1</b>	<b>Sección</b> <b>1</b>	<b>CH TC 3</b> <b>FRONTÓN-GRANADILLA</b>	<b>CH 3A</b> <b>Reag. HINOJEROS</b>	Distancia <b>21,010</b>	Tiempo <b>0:35'</b>	Promedio <b>36,01</b>	<b>Sector</b> <b>4</b>
--------------------------	----------------------------	---	--	----------------------------	------------------------	--------------------------	---------------------------

Distancia		DIRECCIÓN	INFORMACIONES	Kms. Regresivos
Total	Parcial			
20,680	00,120	TF-28 		00,330
20,880	00,200	TF-28 x Rec Urb 	 	00,130
21,000	00,120	Rec Urb 	 PABELLÓN DE DEPORTES	00,010
21,010	00,010	Rec Urb 	28° 07' 18,0" N 16° 34' 34,6" O   PABELLÓN DE DEPORTES	00,000

# REAGRUPAMIENTO 1 - Los Hinojeros - Granadilla



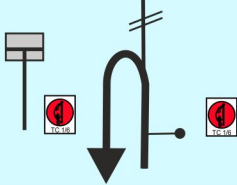

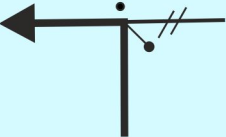





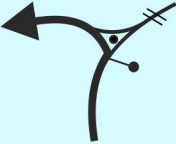

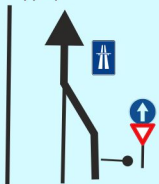


## RECORRIDO ALTERNATIVO



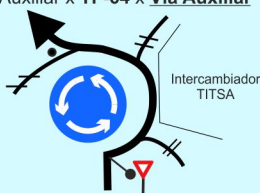



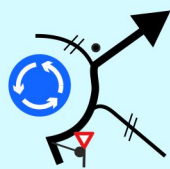

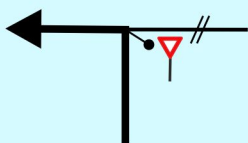
**TC 1 - ARICO**  
**a**  
**CH 2 San Isidro**

**Notas:**

<b>Etapa</b> <b>1</b>	<b>Sección</b> <b>1</b>	<b>CH TC 1</b> <b>ARICO</b>	<b>CH 2</b> <b>SAN ISIDRO</b>	Distancia <b>20,110</b>	Tiempo <b>0:38'</b>	Promedio <b>31,75</b>	<b>Sector</b> <b>2</b>
--------------------------	----------------------------	--------------------------------	----------------------------------	----------------------------	------------------------	--------------------------	---------------------------

Distancia		DIRECCIÓN	INFORMACIONES	Kms. Regresivos
Total	Parcial			
00,000	00,000	TF-627 	28° 09' 53,1" N 16° 26' 07,9" O  <b>Salida Tc 1/6</b> <b>ARICO</b> 	20,110
00,240	00,240	TF-627 x TF-625 	<b>TF - 625</b> 	19,870
00,770	00,530	TF-625 		19,340
01,170	00,400	TF-625 	<b>TF - 625</b> 	18,940
01,330	00,160	TF-625 x TF-1 	<b>TF-1</b> 	18,780
01,520	00,190	TF-1 	Incorporación a TF-1	18,590

<b>Etapa</b> <b>1</b>	<b>Sección</b> <b>1</b>	<b>CH TC 1</b> <b>ARICO</b>	<b>CH 2</b> <b>SAN ISIDRO</b>	Distancia <b>20,110</b>	Tiempo <b>0:38'</b>	Promedio <b>31,75</b>	<b>Sector</b> <b>2</b>
--------------------------	----------------------------	--------------------------------	----------------------------------	----------------------------	------------------------	--------------------------	---------------------------

Distancia		DIRECCIÓN	INFORMACIONES	Kms. Regresivos
Total	Parcial			
17,460	15,940	TF-1 x Vía Auxiliar 		02,650
18,220	00,760	Vía Auxiliar x TF-64 x Vía Auxiliar 	 3ª Salida Situar en el carril de la derecha	01,890
18,830	00,610	Vía Auxiliar 		01,280
19,090	00,260	Vía Auxiliar x Rec. Urbano 		01,020
19,920	00,830	Rec Urb X TF-645 		00,190

**SEGUIR EN EL ROAD BOOK**  
**1ª Sección - Sector 2**  
**Pag: 15 - Viñeta 25**

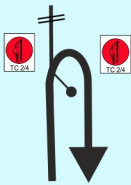
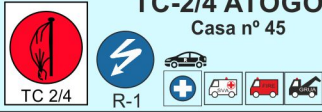
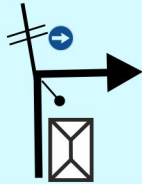
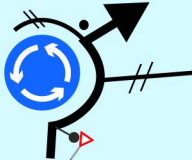
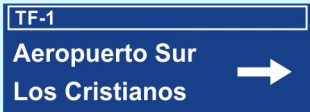


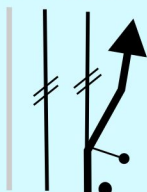

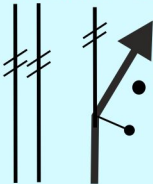



**RECORRIDO ALTERNATIVO**  
**TC 2 ATOGO**  
**a**  
**CH 3 FRONTON - GRANADILLA**

Empty space for notes.



<b>Etapa</b> <b>1</b>	<b>Sección</b> <b>1</b>	<b>CH TC 2</b> <b>ATOGO</b>	<b>CH 3</b> <b>El Frontón</b>	Distancia <b>17,960</b>	Tiempo <b>0:32'</b>	Promedio <b>33,67</b>	<b>Sector</b> <b>3</b>
--------------------------	----------------------------	--------------------------------	----------------------------------	----------------------------	------------------------	--------------------------	---------------------------

Distancia		DIRECCIÓN	INFORMACIONES	Kms. Regresivos
Total	Parcial			
00,000	00,000	TF-645 	28° 04' 26,9" N 16° 34' 01,0" O  <b>Salida del TC-2/4 ATOGO</b> Casa nº 45 	17,960
00,320	00,320	TF - 645 x Rec Urb 	C/ Alondra Direcc. a TF-1	17,640
01,140	00,820	Rec Urb x Incorporación a TF-1 		16,820
01,570	00,430	TF-1 	Incorporación a TF-1 	16,390
06,530	04,660	TF-1 x Desvío 	 <b>San Miguel</b> <b>Los Abrigos</b> <b>Las Galletas</b> <b>TF-65</b> <b>TF-652</b>	11,730
06,380	00,150	Desvío x TF - 65 		11,580

Etapa <b>1</b>	Sección <b>1</b>	CH <b>TC 2</b> <b>ATOGO</b>	→	CH <b>3</b> <b>El Frontón</b>	Distancia <b>18,510</b>	Tiempo <b>0:32'</b>	Promedio <b>34,70</b>	Sector <b>3</b>
-------------------	---------------------	--------------------------------	---	----------------------------------	----------------------------	------------------------	--------------------------	--------------------

Distancia		DIRECCIÓN	INFORMACIONES	Kms. Regresivos
Total	Parcial			
06,540	00,160	TF - 65 	<div style="border: 1px solid black; padding: 5px;"> <div style="background-color: orange; padding: 2px;"><b>TF - 65</b></div> <div style="padding: 5px;"> <b>Aldea Blanca</b>  <b>San Miguel</b> → </div> </div>	11,420

**SEGUIR EN EL ROAD BOOK**

**1ª Sección - Sector 3**

**Pag: 24 - Viñeta 20**



**RECORRIDO ALTERNATIVO**  
**TC 3 FRONTON - GRANADILLA**  
**a**  
**CH 3A REAGRUPAMIENTO GRANADILLA**

**Notas:**

<b>Etapa</b> <b>1</b>	<b>Sección</b> <b>1</b>	<b>CH TC 3</b> <b>FRONTÓN-GRANADILLA</b>	<b>CH 3A</b> <b>Reag. HINOJEROS</b>	Distancia <b>04,850</b>	Tiempo <b>0:35'</b>	Promedio <b>08,31</b>	<b>Sector</b> <b>4</b>
--------------------------	----------------------------	---	--	----------------------------	------------------------	--------------------------	---------------------------

Distancia		DIRECCIÓN	INFORMACIONES	Kms. Regresivos
Total	Parcial			
00,000	00,000	TF-563 	28° 06' 41,5" N 16° 37' 13,5" O <b>Salida TC-3/5</b> <b>FRONTÓN - GRANADILLA</b> 	04,850
01,970	01,970	TF-563 x TF-28 	<b>TF - 28</b> <b>Charco del Pino</b> <b>Granadilla</b> 	02,880
04,400	02,430	TF-28 	<del><b>TF - 21</b>  <b>Vilaflor</b>  <b>El Teide</b></del>	00,450

**SEGUIR EN EL ROAD BOOK**

**1ª Sección - Sector 4**

**Pag: 35 - Viñeta 25**

**Notas:**

Empty space for notes.

**48** Rallye  
**Orvecame**  
**ISLA TENERIFE**  
**Histórico**

#RITH22

6 y 7 de mayo de 2022

**CERVH**

**CICAR**  
Canary Islands Car

**DXT**  
TENERIFE

**tenerife!**  
despierta emociones

Santa Cruz de Tenerife  
AYUNTAMIENTO

**SANTACRUZ**  
El corazón de Tenerife

Islas  
Canarias  
LATITUD 28.13 N

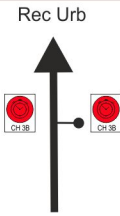

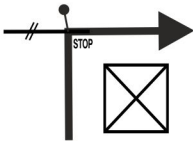
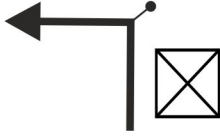
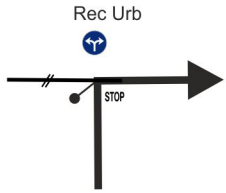

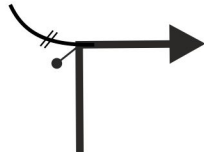
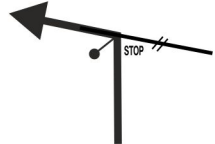
Gobierno  
de Canarias

## 2ª SECCIÓN






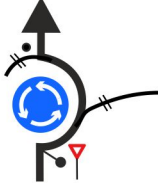
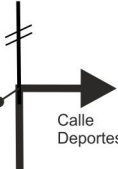
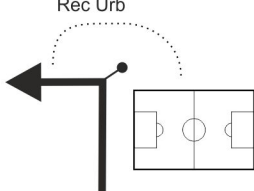
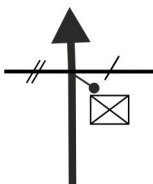



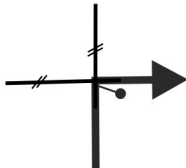


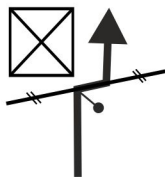





<b>Etap</b> <b>1</b>	<b>Sección</b> <b>2</b>	<b>CH 3B</b> <b>Reg. HINOJEROS</b>	<b>CH 3C</b> <b>Asistencia R.</b>	<b>Distancia</b> <b>07,420</b>	<b>Tiempo</b> <b>0:18'</b>	<b>Promedio</b> <b>24,73</b>	<b>Sector</b> <b>5</b>
-------------------------	----------------------------	---------------------------------------	--------------------------------------	-----------------------------------	-------------------------------	---------------------------------	---------------------------

Distancia		DIRECCIÓN	INFORMACIONES	Kms. Regresivos
Total	Parcial			
00,000	00,000	<p>Rec Urb</p> 	<p>28° 07' 20,8" N 16° 34' 33,9" O</p> <p><b>Salida Reagrupamiento</b></p> 	07,420
00,010	00,010	<p>Rec Urb</p> 	<b>STOP</b>	07,410
00,130	00,120	<p>Rec Urb</p> 		07,290
00,250	00,120	<p>Rec Urb</p> 		07,170
00,350	00,100	<p>Rec Urb</p> 		07,070
00,890	00,540	<p>Rec Urb x TF-64</p> 	<b>!!!</b> <b>STOP</b>	06,530

<b>Etapa</b> <b>1</b>	<b>Sección</b> <b>2</b>	<b>CH 3B</b> <b>Reg. HINOJEROS</b>	<b>CH 3C</b> <b>Asistencia R.</b>	Distancia <b>07,420</b>	Tiempo <b>0:18'</b>	Promedio <b>24,73</b>	<b>Sector</b> <b>5</b>
--------------------------	----------------------------	---------------------------------------	--------------------------------------	----------------------------	------------------------	--------------------------	---------------------------

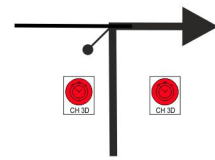

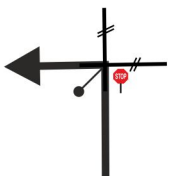

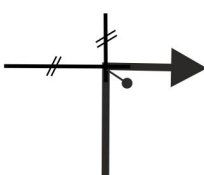
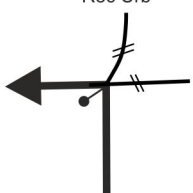
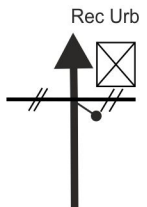

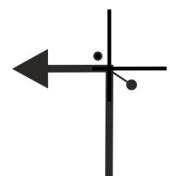

Distancia		DIRECCIÓN	INFORMACIONES	Kms. Regresivos
Total	Parcial			
01,140	00,250	TF-64 	Estación de Servicios DISA 	06,280
02,490	01,350	TF-64 	 <div style="border: 1px solid black; padding: 5px; margin-top: 5px;"> <b>TF-64</b>  <b>San Isidro</b>   Autopista del Sur         </div>	04,930
06,030	03,540	TF-64 		01,390
06,170	00,140	TF-64 x Rec Urb  <p style="text-align: right;">Calle Deportes</p>	<b>!!!</b>	01,250
06,440	00,270	Rec Urb 	<b>!!!</b>	00,980
06,880	00,440	Rec Urb 	<b>!!!</b>  <b>Ferreteria UCANCA</b>	00,540

Distancia		DIRECCIÓN	INFORMACIONES	Kms. Regresivos
Total	Parcial			
06,970	00,090	Rec Urb 	!!!	00,450
07,050	00,080	Rec Urb 	!!!  	00,370
07,240	00,190	Rec Urb 	!!!	00,180
07,390	00,150	Rec Urb 		00,030
07,420	00,030	Rec Urb 	28° 04' 38,6" N 16° 33' 31,7" O  	00,000


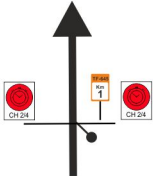




PARQUE ASISTENCIA REMOTA  
GRANADILLA DE ABONA  
Aparcamientos SIEC (C/ Sta. M<sup>a</sup> De La Cabeza, n<sup>o</sup>3 - San Isidro)



<b>Etapa</b> <b>1</b>	<b>Sección</b> <b>2</b>	<b>CH 3D</b> <b>Asistencia R.</b>	<b>CH 4</b> <b>Los Cardones</b>	<b>Distancia</b> <b>01,000</b>	<b>Tiempo</b> <b>0:08'</b>	<b>Promedio</b> <b>7,60</b>	<b>Sector</b> <b>6</b>
--------------------------	----------------------------	--------------------------------------	------------------------------------	-----------------------------------	-------------------------------	--------------------------------	---------------------------

Distancia		DIRECCIÓN	INFORMACIONES	Kms. Regresivos
Total	Parcial			
00,000	00,000	Rec Urb 	28° 04' 36,2" N 16° 33' 31,9" O  <b>Salida P. Asistencia Remota</b> 	01,000
00,100	00,100			00,900
00,160	00,060	Rec Urb 		00,840
00,310	00,150	Rec Urb 		00,690
00,400	00,090	Rec Urb 	 <b>Ferreteria UCANCA</b>	00,600
00,620	00,220	Rec Urb x TF-645 		00,380

<b>Etapa</b> <b>1</b>	<b>Sección</b> <b>2</b>	<b>CH 3D</b> <b>Asistencia R.</b>	<b>CH 4</b> <b>Los Cardones</b>	<b>Distancia</b> <b>01,000</b>	<b>Tiempo</b> <b>0:08'</b>	<b>Promedio</b> <b>7,60</b>	<b>Sector</b> <b>6</b>
--------------------------	----------------------------	--------------------------------------	------------------------------------	-----------------------------------	-------------------------------	--------------------------------	---------------------------

Distancia		DIRECCIÓN	INFORMACIONES	Kms. Regresivos
Total	Parcial			
00,810	00,190	<p>TF-645</p> 	<p>!!!</p> <p>Cierre de Carretera Los Cardones</p>	00,190
01,000	00,190	<p>TF-645</p> 	<p>28° 04' 30,0" N 16° 33' 57,1" O</p> <p><b>C.H.</b></p>  	00,000
	+ 3' 00,130	<p>TF-645</p> 	<p>28° 04' 26,9" N 16° 34' 01,0" O</p> <p><b>Salida del TC-2/4 ATOGO</b></p>  <p>Casa nº 45</p>	

**48** Rallye  
Orvecame  
**ISLA TENERIFE**  
Histórico

#RITH22

6 y 7 de mayo de 2022

**CERVH** **CICAR** Canary Islands Car

**DXT** TENERIFE **tenerife!** despierta emociones **Santa Cruz de Tenerife** AYUNTAMIENTO **SANTACRUZ** El corazón de Tenerife **Islas Canarias** LATITUD DE VIDA **Gobierno de Canarias**

## TC - ATOGO

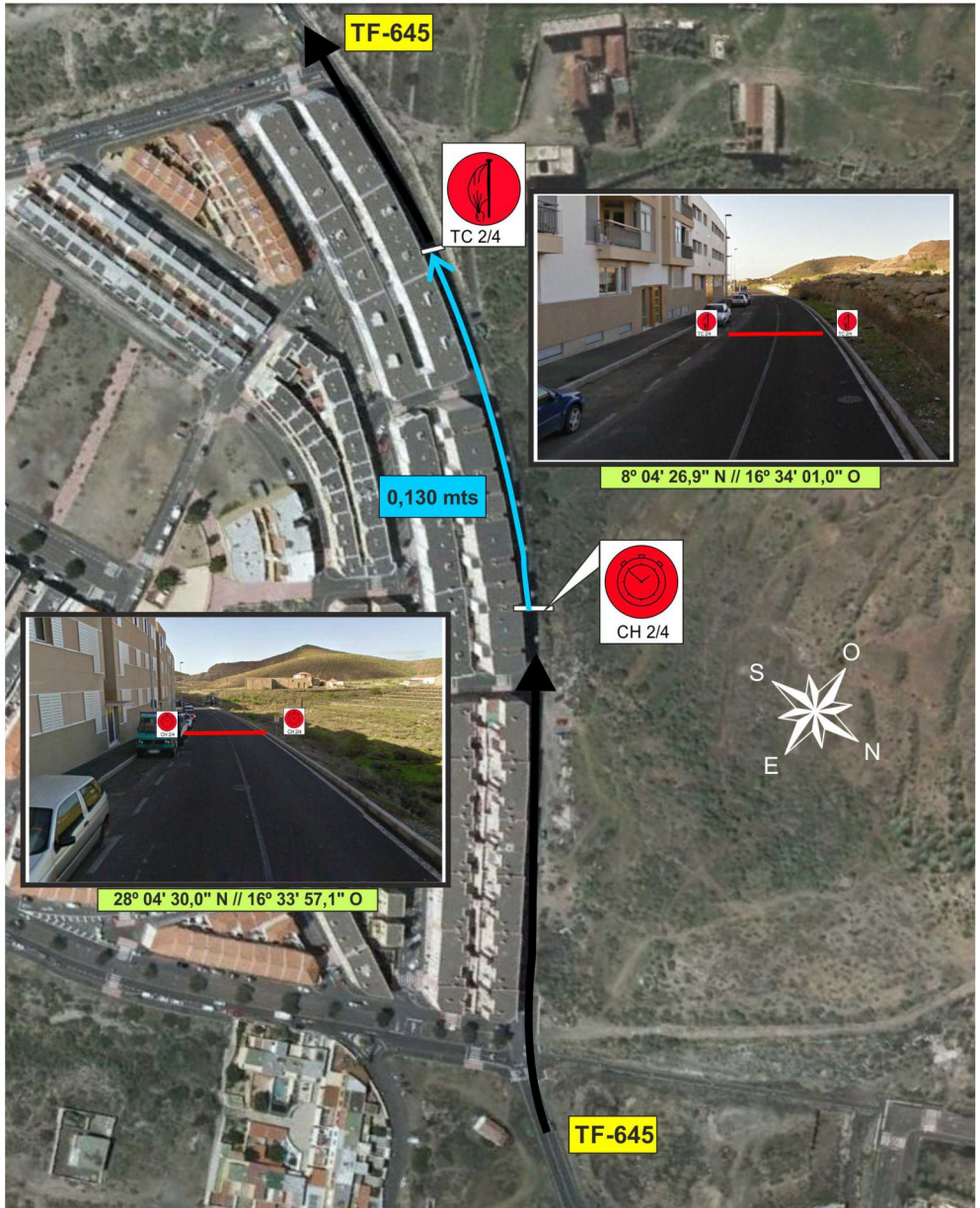
**6,532 Kms.**

En caso de Interrupción del TC, nueva hora desde el Control Stop:	 <b>4</b>	To / a  <b>5</b>	
	Distance Distancia	Average Promedio	Time Tiempo
	<b>13,330</b> Km.	<b>36,35</b> Km/h	<b>0:22'</b>

### Ruta Alternativa

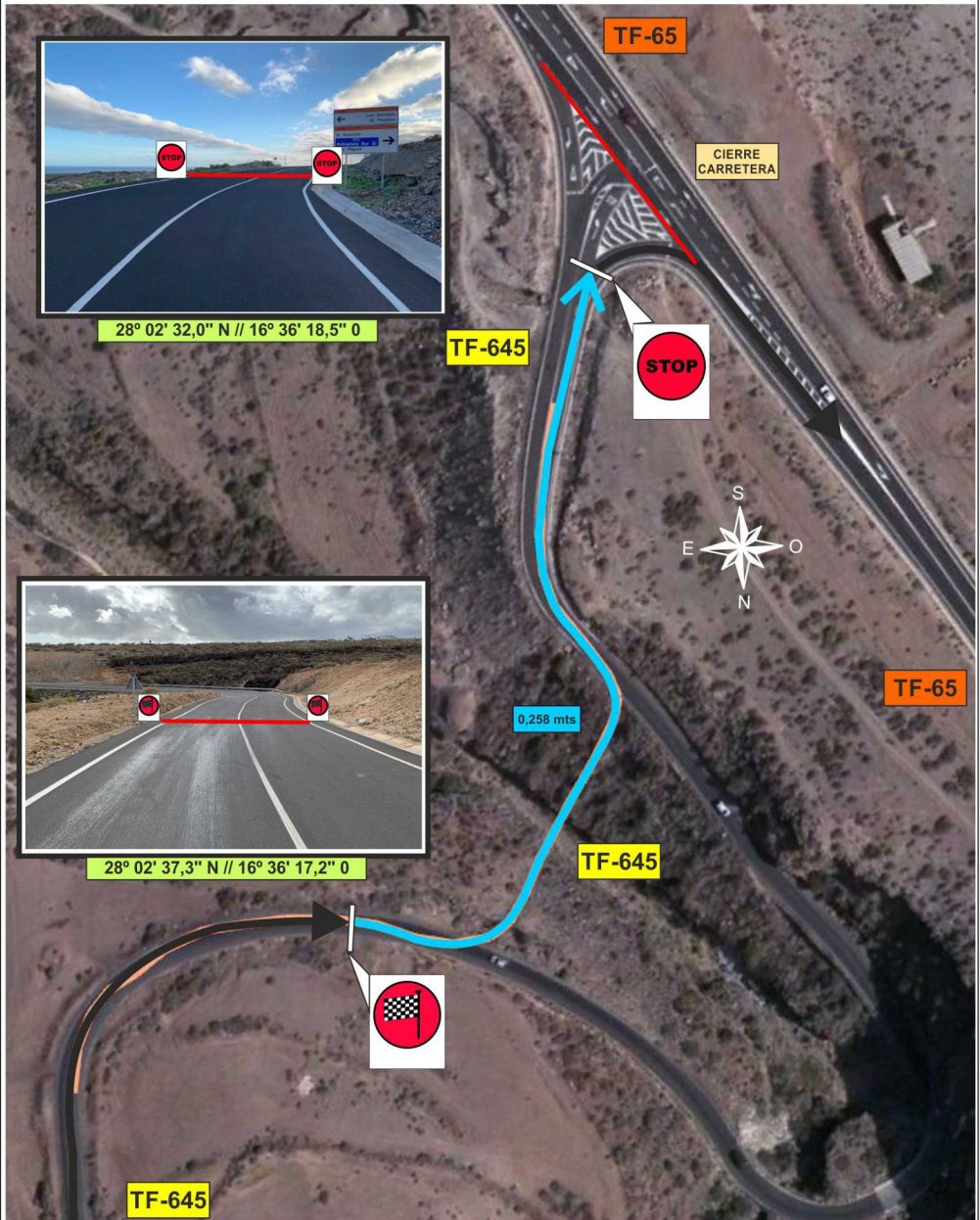
En caso de que el tramo sea neutralizado, seguir el recorrido alternativo hasta CH 5 en la página 89

# CONTROL HORARIO Y SALIDA



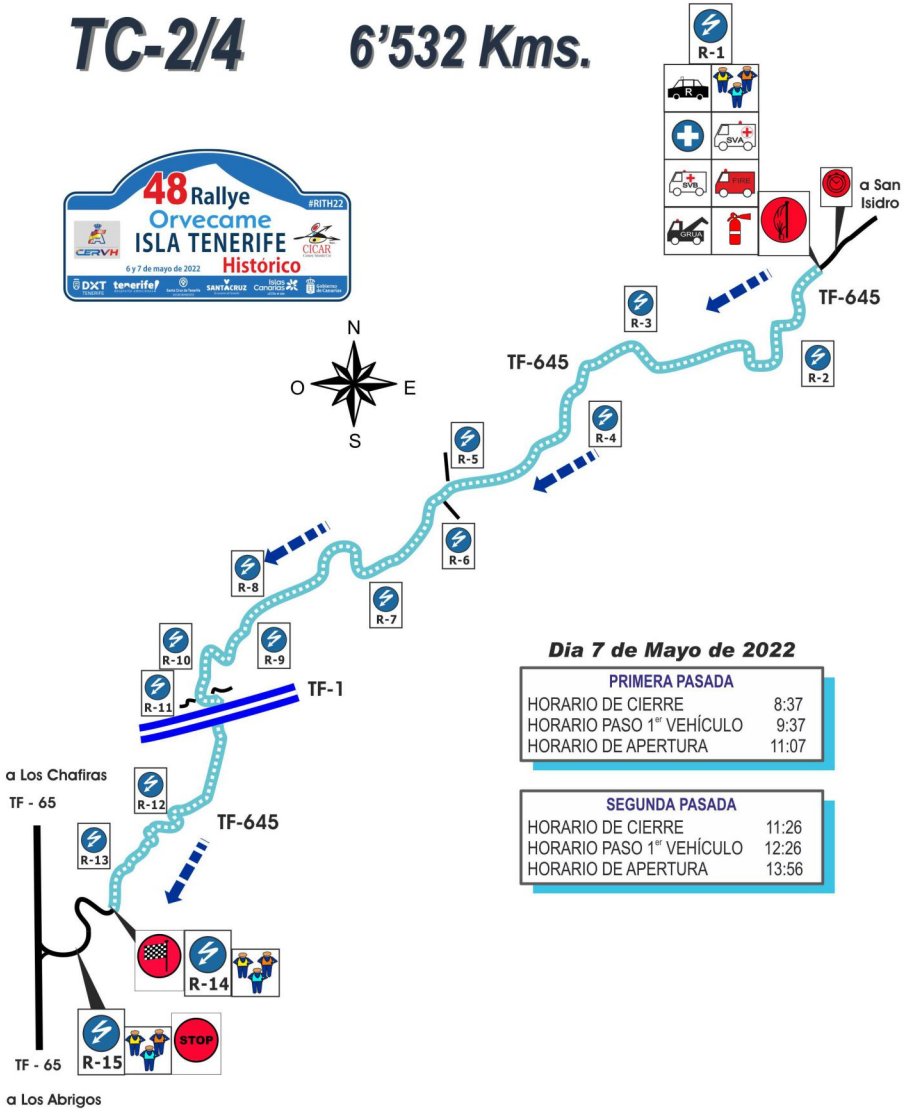


# CONTROL DE LLEGADA y CONTROL STOP



# ATOGO

## TC-2/4 6'532 Kms.



**Dia 7 de Mayo de 2022**








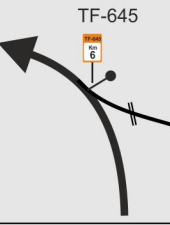



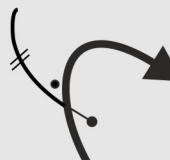

PRIMERA PASADA	
HORARIO DE CIERRE	8:37
HORARIO PASO 1º VEHÍCULO	9:37
HORARIO DE APERTURA	11:07

SEGUNDA PASADA	
HORARIO DE CIERRE	11:26
HORARIO PASO 1º VEHÍCULO	12:26
HORARIO DE APERTURA	13:56

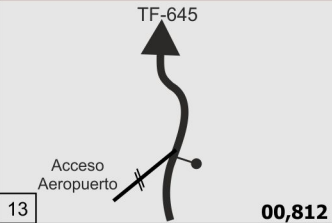

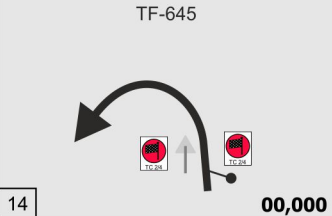



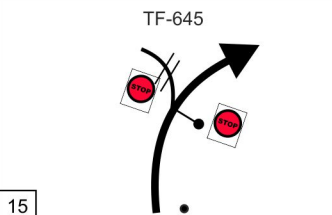




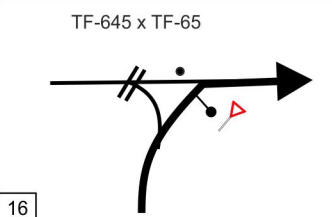



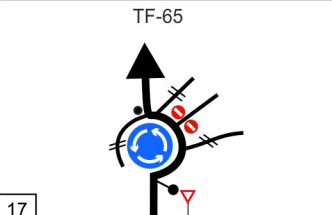


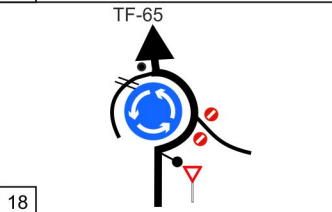
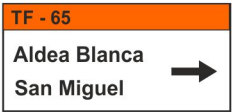

<b>Etapas</b> <b>1</b>	<b>Sección</b> <b>2</b>	<b>CH TC4</b> <b>ATOGO</b>	<b>CH 5</b> <b>El Frontón</b>	Distancia <b>20,120</b>	Tiempo <b>0:32'</b>	Promedio <b>37,75</b>	<b>Sector</b> <b>7</b>
---------------------------	----------------------------	-------------------------------	----------------------------------	----------------------------	------------------------	--------------------------	---------------------------

Distancia		DIRECCIÓN	INFORMACIONES	Kms. Regresivos
Total	Parcial			
00,000	00,000	TF-645 	28° 04' 26,9" N 16° 34' 01,0" O  <b>Salida del TC-2/4 ATOGO</b> Casa nº 45 	20,120
01,090	01,090	TF-645 	28° 04' 09,7" N 16° 34' 29,6" O  Cementera  	19,030
01,735	00,645	TF-645 	28° 04' 06,9" N 16° 34' 46,2" O  <b>GRANJA GRASUMA</b>	18,385
02,660	00,925	 TF-645 	28° 03' 51,6" N 16° 35' 09,5" O  	17,460
02,730	00,070	TF-645 	28° 03' 49,6" N 16° 35' 11,0" O  CHARCA  <b>El Guincho</b>  	17,390
02,920	00,190	 TF-645  C/ Los Junquitos	28° 03' 44,4" N 16° 35' 13,8" O  Bar  	17,200





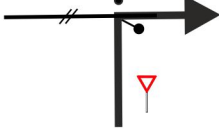

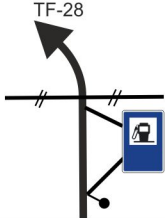



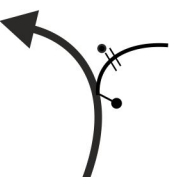

<b>Etapa</b> <b>1</b>	<b>Sección</b> <b>2</b>	<b>CH TC4</b> <b>ATOGO</b>	<b>CH 5</b> <b>El Frontón</b>	<b>Distancia</b> <b>20,120</b>	<b>Tiempo</b> <b>0:32'</b>	<b>Promedio</b> <b>37,75</b>	<b>Sector</b> <b>7</b>
--------------------------	----------------------------	-------------------------------	----------------------------------	-----------------------------------	-------------------------------	---------------------------------	---------------------------

Distancia		DIRECCIÓN	INFORMACIONES	Kms. Regresivos
Total	Parcial			
03,090	00,170	7 TF-645  <b>03,442</b>	28° 03' 39,8" N 16° 35' 16,8" O 	17,030
03,310	00,220	8 TF-645  <b>03,222</b>	28° 03' 36,2" N 16° 35' 23,4" O 	16,810
04,170	00,860	 9 TF-645  <b>02,362</b>	28° 03' 30,0" N 16° 35' 44,2" O 	15,950
04,820	00,650	10 TF-645  <b>01,712</b>	28° 03' 18,6" N 16° 35' 57,6" O 	15,300
04,990	00,170	11 TF-645  <b>01,542</b>	28° 03' 12,6" N 16° 35' 57,5" O 	15,130
05,080	00,090	12 TF-645  <b>01,452</b>	28° 03' 14,5" N 16° 35' 54,8" O 	15,040




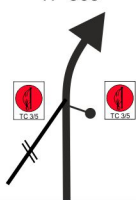

Etapa <b>1</b>	Sección <b>2</b>	CH <b>TC4</b> <b>ATOGO</b>	→	CH <b>5</b> <b>El Frontón</b>	Distancia <b>20,120</b>	Tiempo <b>0:32'</b>	Promedio <b>37,75</b>	Sector <b>7</b>
-------------------	---------------------	-------------------------------	---	----------------------------------	----------------------------	------------------------	--------------------------	--------------------

Distancia		DIRECCIÓN	INFORMACIONES	Kms. Regresivos
Total	Parcial			
05,720	00,640	13 	28° 02' 55,5" N 16° 35' 58,7" O   R-13	14,400
06,532	00,812	14 	28° 02' 37,3" N 16° 36' 17,2" O  <b>Meta</b>  TC 2/4  R-14  Señal al revés	13,588
06,790	00,258	15 	28° 02' 32,0" N 16° 36' 18,5" O  <b>C. Stop</b>  TC 1/6  R-15  TF - 65 <b>Autopista Sur</b>  El Guincho San Miguel	13,330
06,810	00,020	16 	  TF - 65 <b>Autopista Sur</b>  El Guincho San Miguel	13,310
07,980	01,170	17 	 TF - 65 <b>Las Américas</b>  San Miguel	12,140
08,150	00,170	18 	 TF - 65 <b>Aldea Blanca</b> San Miguel 	11,970

<b>Etapa</b> <b>1</b>	<b>Sección</b> <b>2</b>	<b>CH TC4</b> <b>ATOGO</b>	<b>CH 5</b> <b>El Frontón</b>	<b>Distancia</b> <b>20,120</b>	<b>Tiempo</b> <b>0:32'</b>	<b>Promedio</b> <b>37,75</b>	<b>Sector</b> <b>7</b>
--------------------------	----------------------------	-------------------------------	----------------------------------	-----------------------------------	-------------------------------	---------------------------------	---------------------------

Distancia		DIRECCIÓN	INFORMACIONES	Kms. Regresivos
Total	Parcial			
08,700	00,550	TF-65 	 Rotonda Llano del Camello	11,420
10,600	01,900	TF-65 	 Rotonda Aldea Blanca	09,520
16,950	06,350	TF-65 x TF-28 	 Estación Servicios DISA	03,170
17,260	00,310	TF-28 		02,860
18,140	00,880	TF-28 x TF-563 	 Cierre de Carretera	01,980
19,560	01,420	TF-563 	 Cierre de Carretera	00,560

<b>Etapa</b> <b>1</b>	<b>Sección</b> <b>2</b>	<b>CH TC4</b> <b>ATOGO</b>	<b>CH 5</b> <b>El Frontón</b>	<b>Distancia</b> <b>20,120</b>	<b>Tiempo</b> <b>0:32'</b>	<b>Promedio</b> <b>37,75</b>	<b>Sector</b> <b>7</b>
--------------------------	----------------------------	-------------------------------	----------------------------------	-----------------------------------	-------------------------------	---------------------------------	---------------------------

Distancia		DIRECCIÓN	INFORMACIONES	Kms. Regresivos
Total	Parcial			
20,120	00,560	TF-563 	28° 06' 36,4" N 16° 37' 09,1" O  <b>C.H.</b>  	00,000
	+ 3' 00,280	TF-563 	28° 06' 41,5" N 16° 37' 13,5" O  <b>Salida</b> <b>TC-3/5</b> <b>FRONTÓN - GRANADILLA</b>  	

**Notas:**



**48** Rallye  
Orvecame  
**ISLA TENERIFE**  
Histórico

#RITH22

6 y 7 de mayo de 2022

CERVH

CICAR  
Canary Islands Car

DXT TENERIFE

tenerife!  
despierta emociones

Santa Cruz de Tenerife  
AYUNTAMIENTO

SANTACRUZ  
El corazón de Tenerife

Islas Canarias  
LATITUD DE VIRA

Gobierno de Canarias

## TC - FRONTÓN - MARTELA

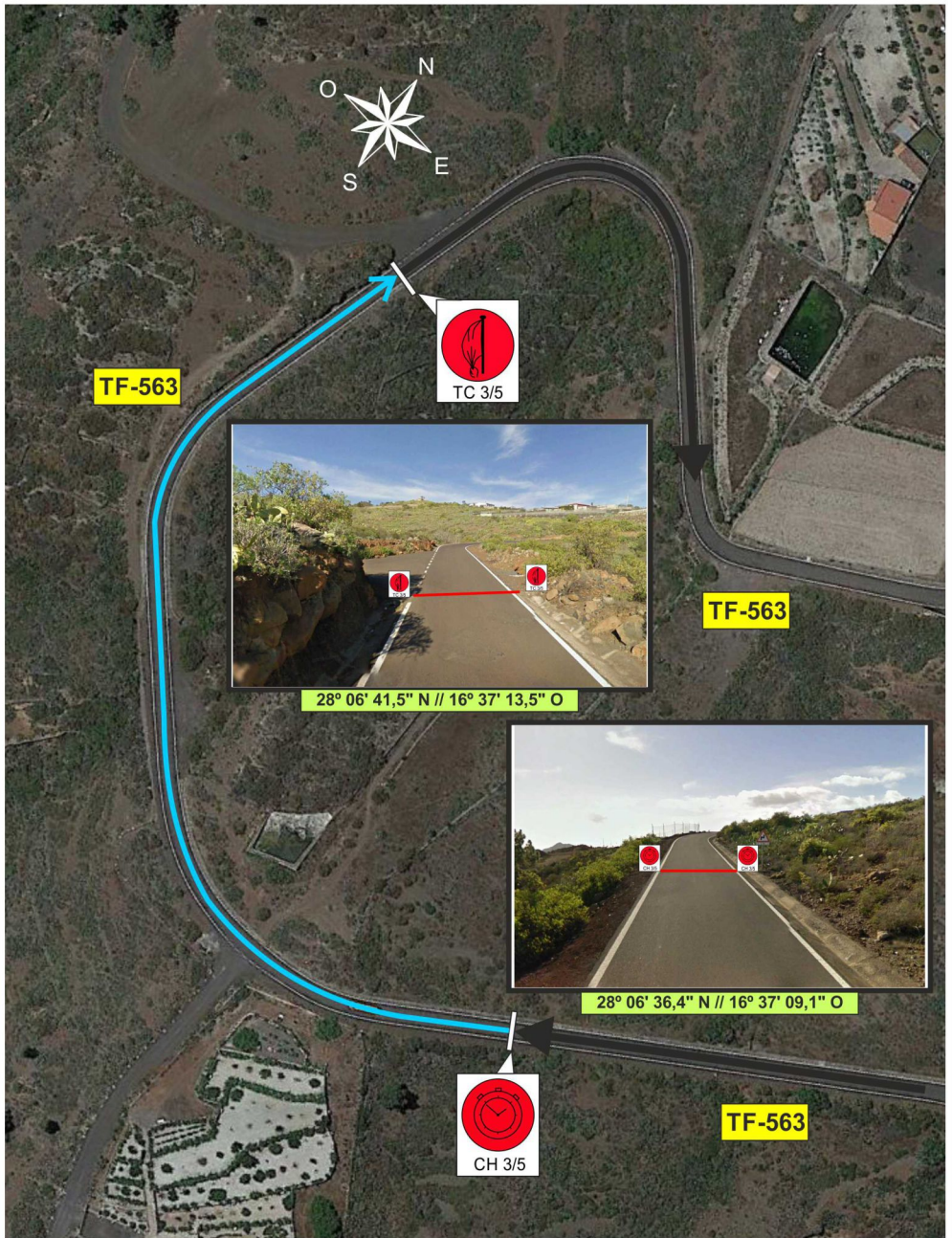
**18,235 Kms.**

En caso de Interrupción del TC, nueva hora desde el Control Stop:	 <b>5</b>	To / a  <b>6</b>	
	Distance Distancia <b>25,950</b> Km.	Average Promedio <b>48,65</b> Km/h	Time Tiempo <b>0:32'</b>

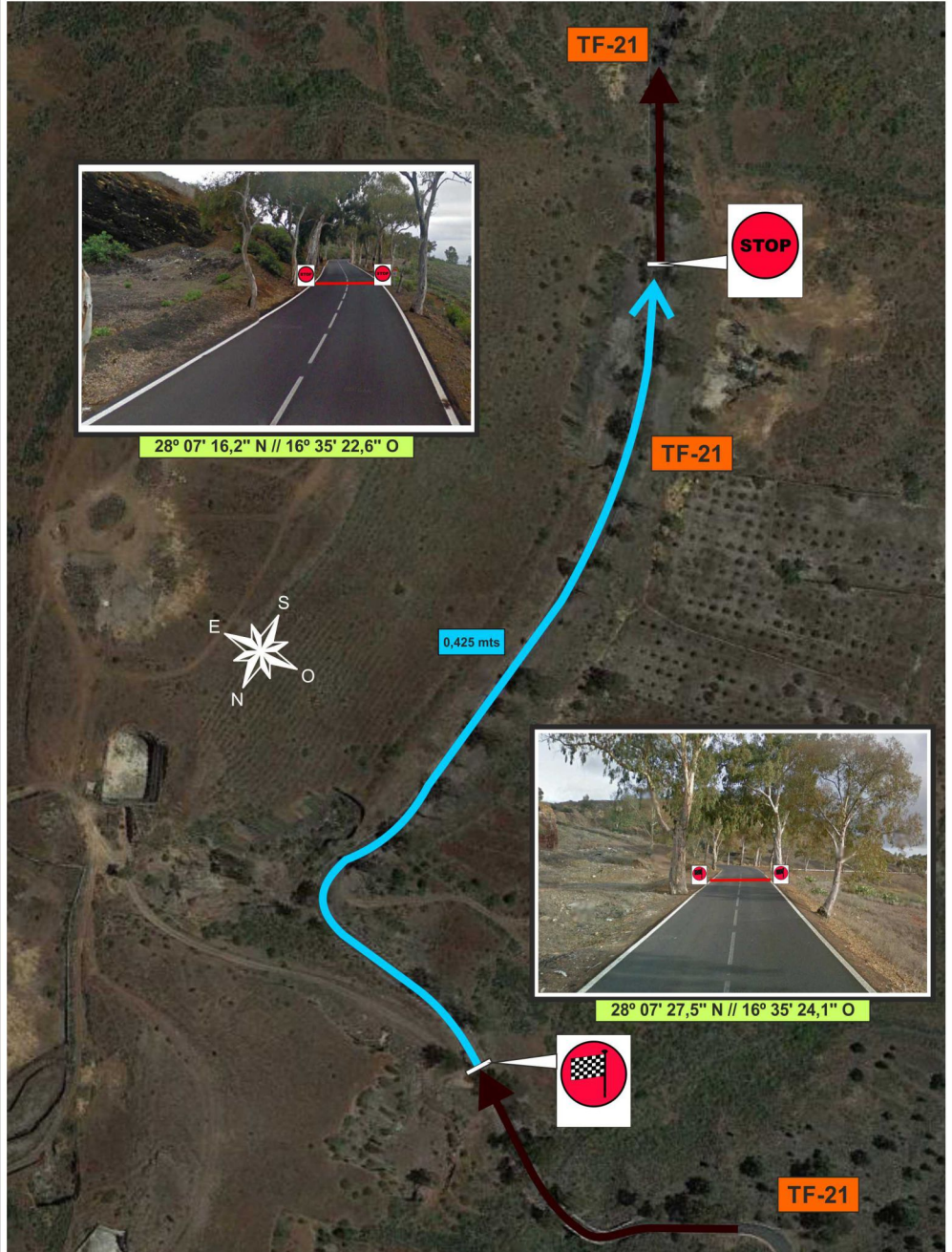
### Ruta Alternativa

En caso de que el tramo sea neutralizado, seguir el recorrido alternativo hasta CH 6 en la página 93

# CONTROL HORARIO Y SALIDA



# CONTROL DE LLEGADA y CONTROL STOP



**TC-3/5**

**FRONTÓN-MARTELA**

**18'235 Kms.**



**48 Rallye Orvecame ISLA TENERIFE**  
 6 y 7 de mayo de 2022  
**Histórico**  
 #RITH22

Logos: CERVAH, CICAR, DXT, tenerife, SANTACRUZ, Canarias, Gobierno de Canarias.

**Día 7 de Mayo de 2022**

**PRIMERA PASADA**

HORARIO DE CIERRE	9:12
HORARIO PASO 1º VEHICULO	10:12
HORARIO DE APERTURA	11:42

**SEGUNDA PASADA**

HORARIO DE CIERRE	12:01
HORARIO PASO 1º VEHICULO	13:01
HORARIO DE APERTURA	14:31

**R-1**

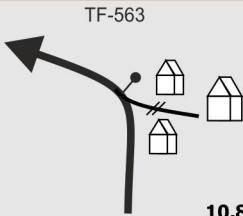







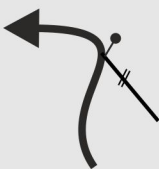

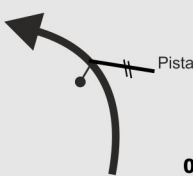



**R-20**

**R-21**

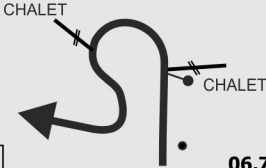

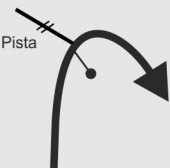

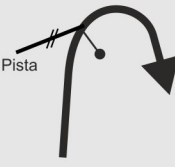

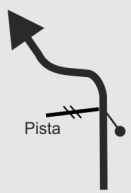

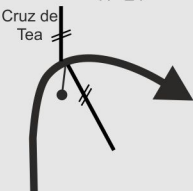



Etapa <b>1</b>	Sección <b>2</b>	CH <b>TC5</b> <b>FRONTÓN-GRANADILLA</b>	CH <b>6</b> <b>EI PORÍS</b>	Distancia <b>44,630</b>	Tiempo <b>0:55'</b>	Promedio <b>48,68</b>	Sector <b>8</b>
-------------------	---------------------	--	--------------------------------	----------------------------	------------------------	--------------------------	--------------------

Distancia		DIRECCIÓN	INFORMACIONES	Kms. Regresivos
Total	Parcial			
00,000	00,000	<p>TF-563</p> <p><b>18,235</b></p>	<p>28° 06' 41,5" N 16° 37' 13,5" O</p> <p><b>Salida TC-3/5</b> <b>FRONTÓN - GRANADILLA</b></p>	44,630
00,240	00,240	<p>TF-563</p> <p><b>17,995</b></p>	<p>28° 06' 41,7" N 16° 37' 07,1" O</p> <p>Horno de LEÑA</p>	44,390
01,435	01,195	<p>TF-563</p> <p><b>16,800</b></p>	<p>28° 06' 56,6" N 16° 37' 13,0" O</p> <p>CABO VERDE</p>	43,195
03,305	01,870	<p>REGULARIDAD Referencia Física</p> <p>TF-563</p> <p>Km <b>4</b></p> <p>TRIP: <b>1,618</b></p> <p>TF-563</p> <p><b>14,930</b></p>	<p>28° 07' 31,9" N 16° 37' 31,4" O</p>	41,325
03,905	00,600	<p>REGULARIDAD Referencia Física</p> <p>TF-563</p> <p>Km <b>6</b></p> <p>TRIP: <b>3,577</b></p> <p>TF-563</p> <p><b>14,330</b></p>	<p>28° 07' 23,5" N 16° 37' 48,2" O</p> <p>CHO PANCHO</p>	40,725
05,470	01,565	<p>TF-563</p> <p><b>12,765</b></p>	<p>28° 08' 06,7" N 16° 38' 09,3" O</p> <p>Marquesina</p>	39,160

<b>Etapa</b> <b>1</b>	<b>Sección</b> <b>2</b>	<b>CH TC5</b> <b>FRONTÓN-GRANADILLA</b> →	<b>CH 6</b> <b>EI PORÍS</b>	<b>Distancia</b> <b>44,630</b>	<b>Tiempo</b> <b>0:55'</b>	<b>Promedio</b> <b>48,68</b>	<b>Sector</b> <b>8</b>
--------------------------	----------------------------	--	--------------------------------	-----------------------------------	-------------------------------	---------------------------------	---------------------------

Distancia		DIRECCIÓN	INFORMACIONES	Kms. Regresivos
Total	Parcial			
07,350	01,880	7  <p>TF-563</p> <p><b>10,885</b></p>	28° 09' 02,3" N 16° 38' 06,3" O  <p>R-7</p>	37,280
07,600	00,250	8  <p>TF-563 x TF-21</p> <p><b>10,635</b></p>	28° 09' 10,5" N 16° 38' 08,5" O   <p><b>TF - 21</b> <b>Granadilla de Abona</b> →</p>  <p>R-8</p>	37,030
08,430	00,830	9  <p>TF-21</p> <p>Acceso Vilaflor</p> <p><b>09,805</b></p>	28° 08' 56,7" N 16° 37' 57,6" O  <p>R-9</p>	36,200
08,940	00,510	10  <p>TF-21</p> <p>Vereda Arcoiris</p> <p><b>09,295</b></p>	28° 08' 52,6" N 16° 37' 40,6" O  <p>R-10</p>	35,690
09,960	01,020	11  <p>TF-21</p> <p>Pista</p> <p><b>08,275</b></p>	28° 08' 41,7" N 16° 37' 28,2" O  <p>R-11</p>	34,670
10,600	00,640	12  <p>TF-21</p> <p>HUECO MALECÓN</p> <p><b>07,635</b></p>	28° 08' 31,1" N 16° 37' 13,4" O  <p>R-12</p>	34,030

Etapa <b>1</b>	Sección <b>2</b>	CH <b>TC5</b> <b>FRONTÓN-GRANADILLA</b>	CH <b>6</b> <b>EI PORÍS</b>	Distancia <b>44,630</b>	Tiempo <b>0:55'</b>	Promedio <b>48,68</b>	Sector <b>8</b>
-------------------	---------------------	--	--------------------------------	----------------------------	------------------------	--------------------------	--------------------

Distancia		DIRECCIÓN	INFORMACIONES	Kms. Regresivos
Total	Parcial			
11,490	00,890	TF-21  <b>06,745</b>	28° 08' 28,3" N 16° 37' 19,1" O  <b>La Martela 1120 m</b>   R-13	33,140
12,320	00,830	TF-21  <b>05,915</b>	28° 08' 16,2" N 16° 37' 02,3" O   R-14	32,310
13,260	00,940	TF-21  <b>04,975</b>	28° 08' 15,6" N 16° 36' 53,5" O   R-15	31,370
14,870	01,610	TF-21  <b>03,365</b>	28° 07' 59,2" N 16° 36' 39,4" O   R-16	29,760
16,490	01,620	TF-21  <b>01,745</b>	28° 07' 57,1" N 16° 36' 00,6" O   R-17	28,140
16,940	00,450	TF-21  <b>01,295</b>	28° 07' 48,8" N 16° 35' 55,4" O   R-18	27,690

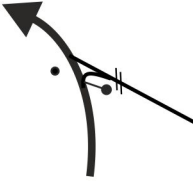




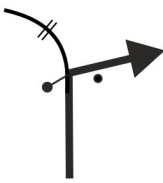

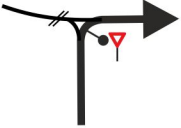


<b>Etapa</b> <b>1</b>	<b>Sección</b> <b>2</b>	<b>CH TC5</b> <b>FRONTÓN-GRANADILLA</b>	<b>CH 6</b> <b>EI PORÍS</b>	Distancia <b>44,630</b>	Tiempo <b>0:55'</b>	Promedio <b>48,68</b>	<b>Sector</b> <b>8</b>
--------------------------	----------------------------	--	--------------------------------	----------------------------	------------------------	--------------------------	---------------------------

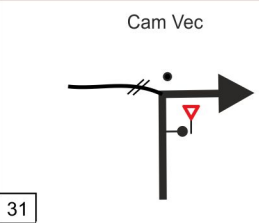


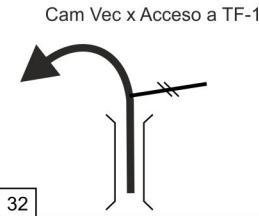
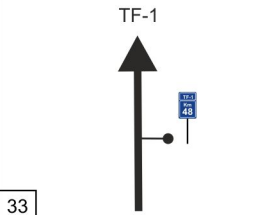

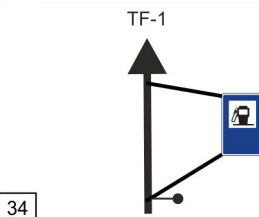

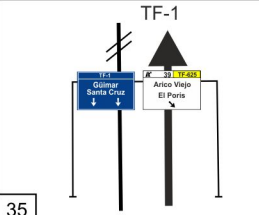


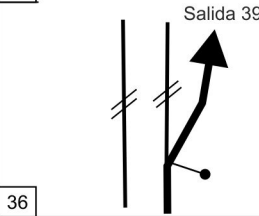
Distancia		DIRECCIÓN	INFORMACIONES	Kms. Regresivos
Total	Parcial			
17,530	00,590	<p>TF-21 Cruz de Tea 00,705</p>	<p>28° 07' 37,5" N 16° 35' 43,4" O</p> <p> R-19</p>	27,100
18,235	00,705	<p>Pista Tierra 00,000</p>	<p>28° 07' 27,5" N 16° 35' 24,1" O</p> <p><b>Meta</b></p> <p> </p> <p>TC 3/5 R-20</p>	26,395
18,680	00,445	<p>TF-21 00,000</p>	<p>28° 07' 16,2" N 16° 35' 22,6" O</p> <p><b>C. Stop</b></p> <p> </p> <p>TF-21 Km 81</p>	25,950
19,040	00,360	<p>TF-21</p>	<p>28° 07' 05,0" N 16° 35' 20,8" O</p> <p>2º CIERRE VÍA (Las Chafiras)</p>	25,590
19,660	00,620	<p>TF-21 00,000</p>	<p>28° 07' 06,3" N 16° 34' 58,9" O</p> <p>CIERRE VÍA</p> <p>TF-21 Km 82</p>	24,970
20,560	00,900	<p>TF-21 x TF-28</p>	<p>!!!</p> <p>TF-28</p> <p>← San Isidro</p> <p>Autopista del Sur</p> <p>Chimiche</p> <p></p>	24,070




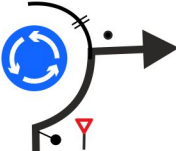


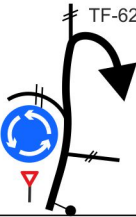

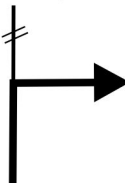

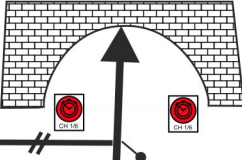

74

!!! 120 m




Distancia		DIRECCIÓN	INFORMACIONES	Kms. Regresivos
Total	Parcial			
20,680	00,120	TF-28 		23,950
20,880	00,200	TF-28 		23,750
27,970	07,090	TF-28 		16,660
28,180	00,210	TF-28 x Rec Urb 		16,450
29,640	01,460	Rec Urb x Cam Vec 		14,990
29,810	00,170	Cam Vec 		14,820

Distancia		DIRECCIÓN	INFORMACIONES	Kms. Regresivos
Total	Parcial			
33,930	04,120	<p>Cam Vec</p> 	 	10,700
34,000	00,070	<p>Cam Vec x Acceso a TF-1</p> 		10,630
34,710	00,710	<p>TF-1</p> 		09,920
38,180	03,470	<p>TF-1</p> 	 <p>Estación de Servicios CEPSA</p>	06,450
42,850	04,670	<p>TF-1</p> 	<p>!!!</p>  	01,780
42,950	00,100	<p>Salida 39</p> 	<p>!!!</p>	01,680

Distancia		DIRECCIÓN	INFORMACIONES	Kms. Regresivos
Total	Parcial			
43,270	00,320	Vía Servicio 		01,360
43,340	00,070	Vía Servicio 	 Estación de Servicios REPSOL	01,290
43,540	00,200	Vía Servicio x TF-625 	 	01,090
43,920	00,380	TF-625 		00,710
44,460	00,540	TF-627 		00,170
44,630	00,170	TF-627 	 28° 09' 54,2" N 16° 26' 05,1" O	00,000

Distancia		DIRECCIÓN	INFORMACIONES	Kms. Regresivos
Total	Parcial			
	<b>+ 3'</b> <b>00,080</b>	<p>TF-627</p>	<p><b>Salida del TC-1/6 ARICO</b></p> <p>( <b>Poris de Abona</b> )</p> <p>Señal al Revés 28° 09' 53,1" N 16° 26' 07,9" O</p>	
	43			



**48** Rallye  
Orvecame  
**ISLA TENERIFE**  
Histórico

#RITH22

6 y 7 de mayo de 2022

**CERVH** **CICAR** Canary Islands Car

**DXT** TENERIFE **tenerife!** despierta emociones **Santa Cruz de Tenerife** AYUNTAMIENTO **SANTACRUZ** El corazón de Tenerife **Islas Canarias** LATITUD 28.26 **Gobierno de Canarias**

## TC - ARICO


**8,615 Kms.**

En caso de Interrupción del TC, nueva hora desde el Control Stop:		<b>6</b>	To / a	<b>6A</b>	TC/CH
	Distance Distancia	<b>32,210</b> Km.	Average Promedio	<b>56,84</b> Km/h	Time Tiempo

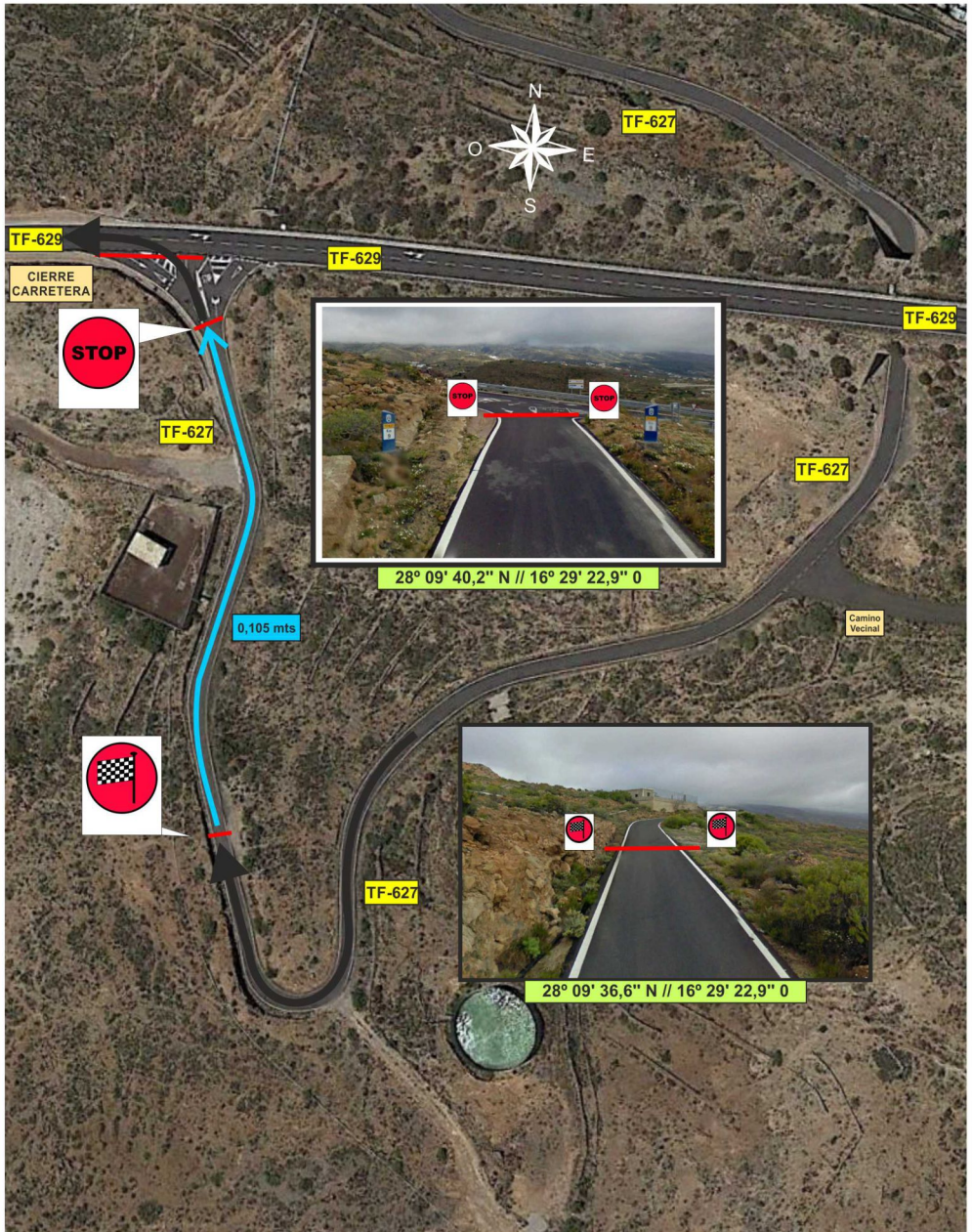
### Ruta Alternativa

En caso de que el tramo sea neutralizado, seguir el recorrido alternativo hasta CH 6A en la página 97

# CONTROL HORARIO Y SALIDA



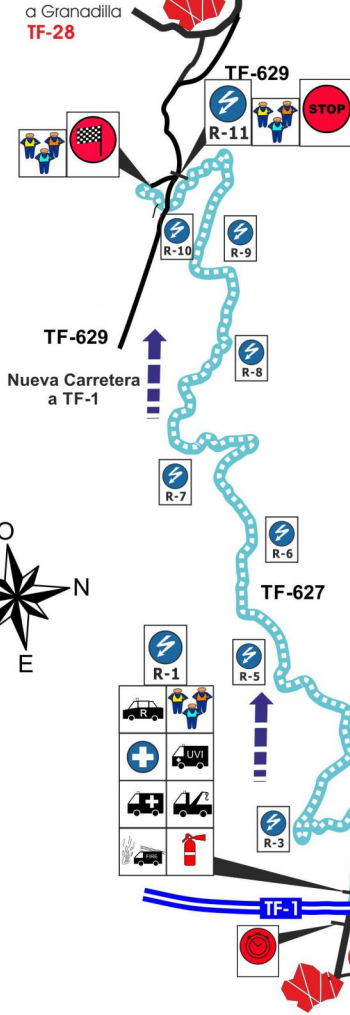
# CONTROL DE LLEGADA y CONTROL STOP



# ARICO

TC-1/6 8'615 Kms.

Villa de Arico  
a Santa Cruz TF-28



**Dia 7 de Mayo de 2022**

PRIMERA PASADA	
HORARIO DE CIERRE	7:56
HORARIO PASO 1º VEHÍCULO	8:56
HORARIO DE APERTURA	10:26




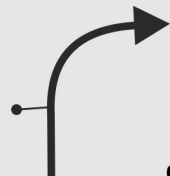

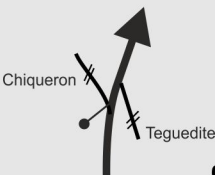


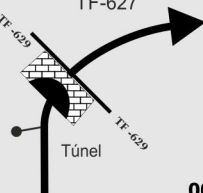

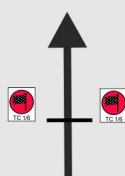





SEGUNDA PASADA	
HORARIO DE CIERRE	12:59
HORARIO PASO 1º VEHÍCULO	13:59
HORARIO DE APERTURA	15:29



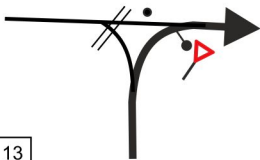






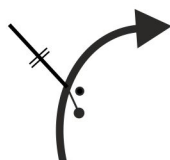





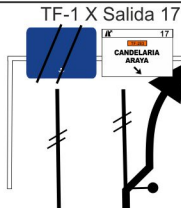
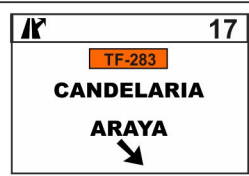
<b>Etapas</b> <b>1</b>	<b>Sección</b> <b>2</b>	<b>CH TC 6</b> <b>ARICO</b>	<b>CH 6A</b> <b>REG CANDELARIA</b>	Distancia <b>41,030</b>	Tiempo <b>0:45'</b>	Promedio <b>54,70</b>	<b>Sector</b> <b>9</b>
---------------------------	----------------------------	--------------------------------	---------------------------------------	----------------------------	------------------------	--------------------------	---------------------------

Distancia		DIRECCIÓN	INFORMACIONES	Kms. Regresivos
Total	Parcial			
00,000	00,000	<p>TF-627</p> <p><b>08,615</b></p>	<p>28° 09' 53,1" N 16° 26' 07,9" O</p> <p><b>Salida Tc 1/6 ARICO</b></p>	41,030
00,623	00,623	<p>TF-627</p> <p><b>07,992</b></p>	<p>28° 09' 57,3" N 16° 26' 30,0" O</p>	40,407
01,450	00,827	<p>REGULARIDAD Referencia Física</p> <p>TF-627 Km 1</p> <p>TRIP: 0,719</p> <p><b>07,165</b></p>	<p>28° 09' 48,1" N 16° 26' 33,5" O</p>	39,580
02,710	01,260	<p>REGULARIDAD Referencia Física</p> <p>TF-627 Km 3</p> <p>TRIP: 2,710</p> <p><b>05,905</b></p>	<p>28° 09' 47,5" N 16° 27' 06,7" O</p>	38,320
03,840	01,130	<p>TF-627</p> <p><b>04,775</b></p>	<p>28° 09' 42,7" N 16° 27' 42,1" O</p>	37,190
05,260	01,420	<p>REGULARIDAD Referencia Física</p> <p>TF-627 Km 5</p> <p>TRIP: 4,713</p> <p><b>03,355</b></p>	<p>28° 09' 37,7" N 16° 28' 13,4" O</p>	35,770





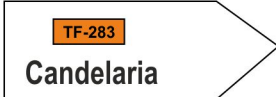






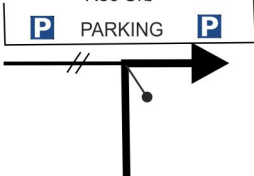

<b>Etapa</b> <b>1</b>	<b>Sección</b> <b>2</b>	<b>CH TC 6</b> <b>ARICO</b>	<b>CH 6A</b> <b>REG CANDELARIA</b>	Distancia <b>40,950</b>	Tiempo <b>0:45'</b>	Promedio <b>54,60</b>	<b>Sector</b> <b>9</b>
--------------------------	----------------------------	--------------------------------	---------------------------------------	----------------------------	------------------------	--------------------------	---------------------------

Distancia		DIRECCIÓN	INFORMACIONES	Kms. Regresivos
Total	Parcial			
06,080	00,820	TF-627  <b>02,535</b>	28° 09' 42,5" N 16° 28' 33,9" O 	34,950
06,940	00,860	 TF-627  <b>01,675</b>	28° 09' 43,8" N 16° 28' 57,1" O 	34,090
07,550	00,610	TF-627  <b>01,065</b>	28° 09' 48,5" N 16° 29' 17,7" O 	33,480
08,310	00,760	 TF-627  <b>00,305</b>	28° 09' 40,8" N 16° 29' 17,1" O 	32,720
08,615	00,305	TF-627  <b>00,000</b>	<b>Meta</b> 	32,415
08,720	00,105	TF-627  <b>00,000</b>	28° 09' 40,2" N 16° 29' 22,9" O <b>C. Stop</b>   	32,310



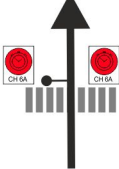

<b>Etapa</b> <b>1</b>	<b>Sección</b> <b>2</b>	<b>CH TC 6</b> <b>ARICO</b>	<b>CH 6A</b> <b>REG CANDELARIA</b>	Distancia <b>40,950</b>	Tiempo <b>0:45'</b>	Promedio <b>54,60</b>	<b>Sector</b> <b>9</b>
--------------------------	----------------------------	--------------------------------	---------------------------------------	----------------------------	------------------------	--------------------------	---------------------------

Distancia		DIRECCIÓN	INFORMACIONES	Kms. Regresivos
Total	Parcial			
08,750	00,030	TF-627 x TF-629 	<b>!!!</b>   Abades → 	32,280
13,970	05,220	TF-629 	<b>!!!</b>  Santa Cruz → Abades → 	27,060
14,100	00,130	Acceso TF-1 		26,930
14,580	00,480	TF-1 		26,450
17,580	03,000	TF-1 		23,450
39,620	22,040	TF-1 X Salida 17 	<b>!!</b> 	01,410

<b>Etapa</b> <b>1</b>	<b>Sección</b> <b>2</b>	<b>CH TC 6</b> <b>ARICO</b>	<b>CH 6A</b> <b>REAG CANDELARIA</b>	Distancia <b>40,950</b>	Tiempo <b>0:45'</b>	Promedio <b>54,60</b>	<b>Sector</b> <b>9</b>
--------------------------	----------------------------	--------------------------------	--	----------------------------	------------------------	--------------------------	---------------------------

Distancia		DIRECCIÓN	INFORMACIONES	Kms. Regresivos
Total	Parcial			
39,710	00,090	19	<p>Salida 17</p>  	01,320
40,040	00,330	20	<p>TF-283 - Candelaria</p>    	00,990
40,160	00,120	21	<p>TF-283</p>   <p>Estación Servicios DISA</p>	00,870
40,270	00,110	22	<p>TF-283</p>  <p>!! Situarse en Carril Izquierdo</p>	00,760
40,330	00,060	23	<p>TF-283 x Rec Urb</p>  	00,700
40,630	00,300	24	<p>Rec Urb</p>  	00,400

<b>Etapa</b> <b>1</b>	<b>Sección</b> <b>2</b>	<b>CH TC 6</b> <b>ARICO</b>	→	<b>CH 6A</b> <b>REAG CANDELARIA</b>	<b>Distancia</b> <b>40,950</b>	<b>Tiempo</b> <b>0:45'</b>	<b>Promedio</b> <b>54,60</b>	<b>Sector</b> <b>9</b>
--------------------------	----------------------------	--------------------------------	---	--	-----------------------------------	-------------------------------	---------------------------------	---------------------------

Distancia		DIRECCIÓN	INFORMACIONES	Kms. Regresivos
Total	Parcial			
40,970	00,340	Rec Urb - Plaza Basílica 		00,060
41,030	00,060	Plaza Basílica 	28° 21' 06,3" N 16° 22' 13,1" O   <b>REAGRUPAMIENTO CANDELARIA</b>	00,000

# REAGRUPAMIENTO CANDELARIA

Seguir indicaciones  
COMISARIOS PARQUE

# REAGRUPAMIENTO 2 - CANDELARIA

## REAGRUPAMIENTO 2 CANDELARIA Plaza Basílica Nuestra Señora de Candelaria





**RECORRIDO ALTERNATIVO**

**TC 4 ATOGO**

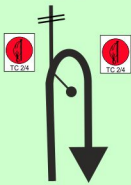

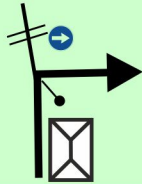



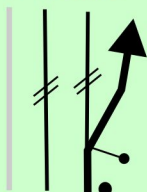



**a**

**CH 5 FRONTON - GRANADILLA**

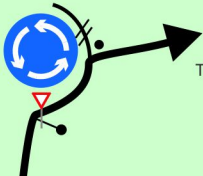
**Notas:**



<b>Etapa</b> <b>1</b>	<b>Sección</b> <b>2</b>	<b>CH TC4</b> <b>ATOGO</b>	<b>CH 5</b> <b>El Frontón</b>	Distancia <b>17,960</b>	Tiempo <b>0:32'</b>	Promedio <b>33,67</b>	<b>Sector</b> <b>7</b>
--------------------------	----------------------------	-------------------------------	----------------------------------	----------------------------	------------------------	--------------------------	---------------------------

Distancia		DIRECCIÓN	INFORMACIONES	Kms. Regresivos
Total	Parcial			
00,000	00,000	TF-645 	28° 04' 26,9" N 16° 34' 01,0" O  <b>Salida del TC-2/4 ATOGO</b> Casa nº 45 	17,960
00,320	00,320	TF - 645 x Rec Urb 	C/ Alondra Direcc. a TF-1	17,640
01,140	00,820	Rec Urb x Incorporación a TF-1 	<b>TF-1</b> <b>Aeropuerto Sur</b> <b>Los Cristianos</b> →	16,820
01,570	00,430	TF-1 	Incorporación a <b>TF-1</b> 	16,390
06,530	04,660	TF-1 x Desvío 	<b>TF-1</b>  <b>62</b> <b>San Miguel</b> <b>Los Abrigos</b> <b>Las Galletas</b> <b>TF-65</b> <b>TF-652</b>	11,730
06,380	00,150	Desvío x TF - 65 	<b>San Miguel</b> 	11,580

<b>Etapa</b> <b>1</b>	<b>Sección</b> <b>2</b>	<b>CH TC4</b> <b>ATOGO</b>	<b>CH 5</b> <b>El Frontón</b>	<b>Distancia</b> <b>17,960</b>	<b>Tiempo</b> <b>0:32'</b>	<b>Promedio</b> <b>33,67</b>	<b>Sector</b> <b>7</b>
--------------------------	----------------------------	-------------------------------	----------------------------------	-----------------------------------	-------------------------------	---------------------------------	---------------------------

Distancia		DIRECCIÓN	INFORMACIONES	Kms. Regresivos
Total	Parcial			
06,540	00,160	TF - 65 	<div style="background-color: #ff8c00; padding: 2px; border: 1px solid black; margin-bottom: 5px;">TF - 65</div> <div style="border: 1px solid black; padding: 5px;">             Aldea Blanca              San Miguel <span style="font-size: 2em;">→</span> </div>	11,420

**SEGUIR EN EL ROAD BOOK**

**2ª Sección - Sector 7**

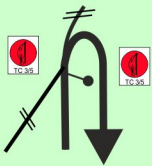
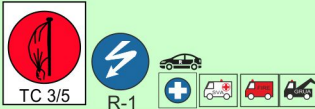
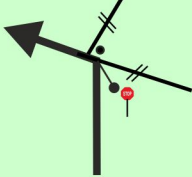


**Pag: 64 - Viñeta 20**



**RECORRIDO ALTERNATIVO**  
**TC 5 FRONTON - GRANADILLA**  
**a**  
**CH 6 EL PORÍS**

Empty space for notes.

<b>Etapa</b> <b>1</b>	<b>Sección</b> <b>2</b>	<b>CH TC5</b> <b>FRONTÓN-GRANADILLA</b>	<b>CH 6</b> <b>EI PORÍS</b>	Distancia <b>28,470</b>	Tiempo <b>0:55'</b>	Promedio <b>31,05</b>	<b>Sector</b> <b>8</b>
--------------------------	----------------------------	--	--------------------------------	----------------------------	------------------------	--------------------------	---------------------------

Distancia		DIRECCIÓN	INFORMACIONES	Kms. Regresivos
Total	Parcial			
00,000	00,000	TF-563 	28° 06' 41,5" N 16° 37' 13,5" O <b>Salida TC-3/5</b> <b>FRONTÓN - GRANADILLA</b> 	28,470
01,970	01,970	TF-563 x TF-28 	<b>TF - 28</b> <b>Charco del Pino</b> <b>Granadilla</b> 	26,500
04,400	02,430	TF-28 	<del><b>TF - 21</b>  <b>Vilafior</b>  <b>El Teide</b></del>	24,070

**SEGUIR EN EL ROAD BOOK**

**2ª Sección - Sector 8**

**Pag: 75 - Viñeta 25**

**Notas:**

Empty space for notes.



## RECORRIDO ALTERNATIVO

TC 6 - ARICO

a

CH 6A REAGRUPAMIENTO CANDELARIA

Empty space for notes.



<b>Etapa</b> <b>1</b>	<b>Sección</b> <b>2</b>	<b>CH TC 6</b> <b>ARICO</b>	<b>CH 6A</b> <b>REAG. CANDELARIA</b>	Distancia <b>25,030</b>	Tiempo <b>0:45'</b>	Promedio <b>33,37</b>	<b>Sector</b> <b>9</b>
--------------------------	----------------------------	--------------------------------	---	----------------------------	------------------------	--------------------------	---------------------------

Distancia		DIRECCIÓN	INFORMACIONES	Kms. Regresivos
Total	Parcial			
00,000	00,000	TF-627 	28° 09' 53,1" N 16° 26' 07,9" O  <b>Salida Tc 1/6</b> <b>ARICO</b> 	25,030
00,240	00,240	TF-627 x TF-625 		24,790
00,770	00,530	TF-625 		24,260
01,170	00,400	TF-1 	<b>!!!</b> 	23,860
01,260	00,090	TF-1 		23,770
01,580	00,320	TF-1 	Incorporación a TF-1 	23,450

Etapa <b>1</b>	Sección <b>2</b>	CH <b>TC 6</b> ARICO	→	CH <b>6A</b> REAG. CANDELARIA	Distancia <b>25,030</b>	Tiempo <b>0:45'</b>	Promedio <b>33,37</b>	Sector <b>9</b>
-------------------	---------------------	-------------------------	---	----------------------------------	----------------------------	------------------------	--------------------------	--------------------

Distancia		DIRECCIÓN	INFORMACIONES	Kms. Regresivos
Total	Parcial			

**SEGUIR EN EL ROAD BOOK**

**2ª Sección - Sector 9:**

**Pag: 85 - Viñeta: 18**



**48** Rallye  
**Orvecame**  
**ISLA TENERIFE**  
**Histórico**

#RITH22

6 y 7 de mayo de 2022

**CERVH**

**CICAR**  
Canary Islands Car

**DXT**  
TENERIFE

**tenerife!**  
despierta emociones

Santa Cruz de Tenerife  
AYUNTAMIENTO

**SANTACRUZ**  
El corazón de Tenerife



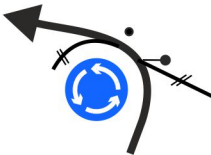


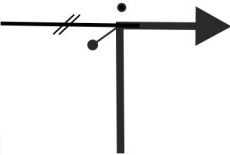
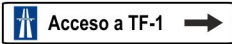
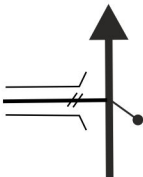




Islas  
Canarias  
LATITUD 28.26 N  
LONGITUD 16.57 W

Gobierno  
de Canarias

# 3ª SECCIÓN



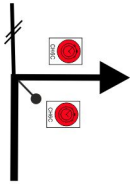

<b>Etapa</b> <b>1</b>	<b>Sección</b> <b>3</b>	<b>CH 6B</b> <b>REAG CANDELARIA</b>	<b>CH 6C</b> <b>PARQUE DE ASISTENCIA</b>	<b>Distancia</b> <b>18,970</b>	<b>Tiempo</b> <b>0:20'</b>	<b>Promedio</b> <b>56,91</b>	<b>Sector</b> <b>10</b>
--------------------------	----------------------------	--	---	-----------------------------------	-------------------------------	---------------------------------	----------------------------

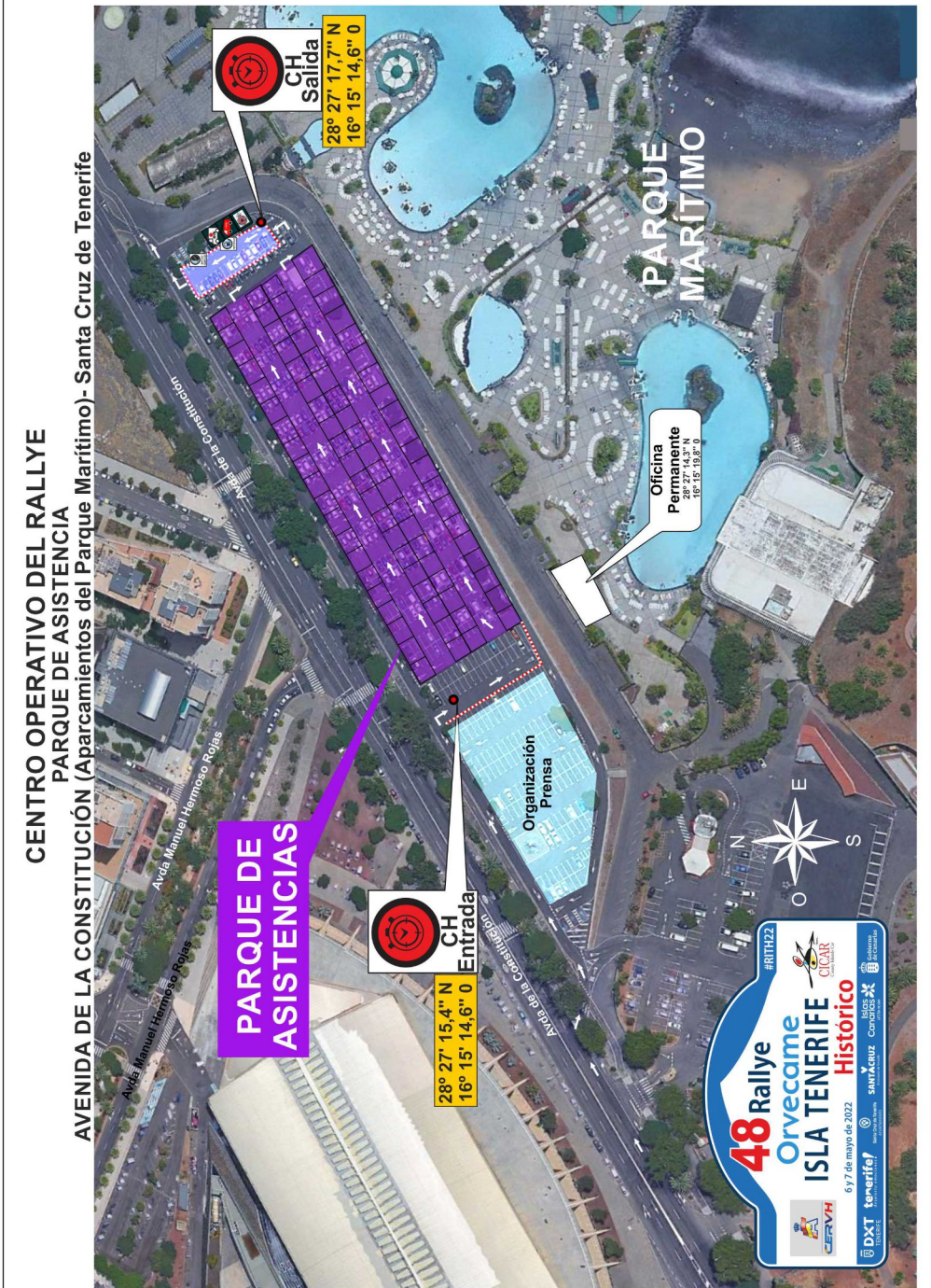
Distancia		DIRECCIÓN	INFORMACIONES	Kms. Regresivos
Total	Parcial			
00,000	00,000	Plaza Basílica 	28° 21' 07,8" N 16° 22' 11,4" O  <b>Salida</b> <b>REAGRUPAMIENTO</b> <b>CANDELARIA</b> 	18,970
00,050	00,050	Plaza Basílica - Rec Urb 	  	18,920
00,710	00,660	Rec Urb x TF-283 		18,260
00,890	00,180	TF-283 		18,080
01,490	00,600	TF-283 		17,480
01,810	00,320	TF-283 x TF-1 		17,160

<b>Etapa</b> <b>1</b>	<b>Sección</b> <b>3</b>	<b>CH 6B</b> <b>REAG CANDELARIA</b>	<b>CH 6C</b> <b>PARQUE DE ASISTENCIA</b>	Distancia <b>18,970</b>	Tiempo <b>0:20'</b>	Promedio <b>56,91</b>	<b>Sector</b> <b>10</b>
--------------------------	----------------------------	--	---	----------------------------	------------------------	--------------------------	----------------------------

Distancia		DIRECCIÓN	INFORMACIONES	Kms. Regresivos
Total	Parcial			
02,510	00,700		Incorporación a TF-1 	16,460
15,620	13,110			03,350
16,140	00,520			02,830
18,530	02,390			00,440
18,760	00,230			00,210
18,840	00,080			00,130

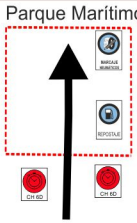
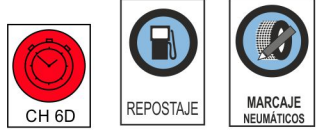
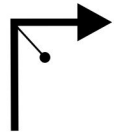


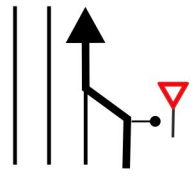

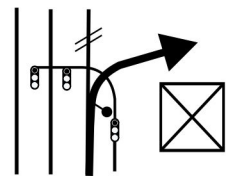



<b>Etapa</b> <b>1</b>	<b>Sección</b> <b>3</b>	<b>CH 6B</b> <b>REAG CANDELARIA</b>	→	<b>CH 6C</b> <b>PARQUE DE ASISTENCIA</b>	<b>Distancia</b> <b>18,970</b>	<b>Tiempo</b> <b>0:20'</b>	<b>Promedio</b> <b>56,91</b>	<b>Sector</b> <b>10</b>
--------------------------	----------------------------	--	---	---	-----------------------------------	-------------------------------	---------------------------------	----------------------------

Distancia		DIRECCIÓN	INFORMACIONES	Kms. Regresivos
Total	Parcial			
18,970	00,130	Parque Marítimo 	28° 27' 15,4" N 16° 15' 21,0" O    <b>P. Asistencia</b>	00,000





<b>Etapa</b> <b>1</b>	<b>Sección</b> <b>3</b>	<b>CH 6D</b> <b>ASISTENCIA</b>	<b>CH 7</b> <b>LOS LOROS</b>	Distancia <b>35,060</b>	Tiempo <b>0:53'</b>	Promedio <b>39,69</b>	<b>Sector</b> <b>11</b>
--------------------------	----------------------------	-----------------------------------	---------------------------------	----------------------------	------------------------	--------------------------	----------------------------

Distancia		DIRECCIÓN	INFORMACIONES	Kms. Regresivos
Total	Parcial			
00,000	00,000	Parque Marítimo 	28° 27' 17,7" N 16° 15' 14,6" O <b>Salida P. Asistencia</b> 	35,060
00,040	00,040	Parque Marítimo 		35,020
00,050	00,010	Avda. Constitución 	<b>!!! Carril Bici</b> 	35,010
00,090	00,040	Avda. Constitución 		34,970
00,330	00,240	Acceso a Puertos de Tenerife 	<b>!!!</b> 	34,730
00,430	00,100	Puerto - Cambio Sentido Rotonda 	<b>!!!</b> Situar en carril izquierdo para cambio de sentido 	34,630










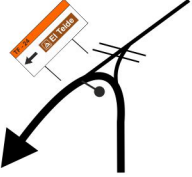




<b>Etapa</b> <b>1</b>	<b>Sección</b> <b>3</b>	<b>CH 6D</b> <b>ASISTENCIA</b>	<b>CH 7</b> <b>LOS LOROS</b>	Distancia <b>35,060</b>	Tiempo <b>0:53'</b>	Promedio <b>39,69</b>	<b>Sector</b> <b>11</b>
--------------------------	----------------------------	-----------------------------------	---------------------------------	----------------------------	------------------------	--------------------------	----------------------------

Distancia		DIRECCIÓN	INFORMACIONES	Kms. Regresivos
Total	Parcial			
00,490	00,060	<p>Cambio Sentido</p>	<p>!!!</p> <p>Auditorio Adán Martín</p>	34,570
00,590	00,100	<p>Avda. Constitución - TF-1</p>	<p>!!!</p> <p>Auditorio Adán Martín</p>	34,470
01,290	00,700	<p>TF-4</p>	<p>Recinto Ferial</p>	33,770
03,370	02,080	<p>TF-4</p>		31,690
03,940	00,570	<p>TF-4 x TF-1</p>		31,120
04,490	00,550	<p>TF-1</p>	<p>Estación de Servicios CEPASA</p>	30,570

<b>Etapa</b> <b>1</b>	<b>Sección</b> <b>3</b>	<b>CH 6D</b> <b>ASISTENCIA</b>	<b>CH 7</b> <b>LOS LOROS</b>	Distancia <b>35,060</b>	Tiempo <b>0:53'</b>	Promedio <b>39,69</b>	<b>Sector</b> <b>11</b>
--------------------------	----------------------------	-----------------------------------	---------------------------------	----------------------------	------------------------	--------------------------	----------------------------

Distancia		DIRECCIÓN	INFORMACIONES	Kms. Regresivos
Total	Parcial			
07,540	03,050	<p>Salida 7</p>	<p>!!!</p>	27,520
08,150	00,610	<p>El Chorrillo</p>	<p>!!!</p>	26,910
09,510	01,360	<p>TF-28 - Bco Hondo</p>		25,550
09,590	00,080	<p>TF-28 - Bco Hondo</p>	<p>!!!</p>	25,470
09,760	00,170	<p>TF-28 - Bco Hondo</p>		25,300
11,420	01,660	<p>Machado</p>	<p>!!!</p>	23,640

<b>Etapa</b> <b>1</b>	<b>Sección</b> <b>3</b>	<b>CH 6D</b> <b>ASISTENCIA</b>	<b>CH 7</b> <b>LOS LOROS</b>	Distancia <b>35,060</b>	Tiempo <b>0:53'</b>	Promedio <b>39,69</b>	<b>Sector</b> <b>11</b>
--------------------------	----------------------------	-----------------------------------	---------------------------------	----------------------------	------------------------	--------------------------	----------------------------

Distancia		DIRECCIÓN	INFORMACIONES	Kms. Regresivos
Total	Parcial			
11,850	00,430	Ctra. Vec. 		23,210
13,050	01,200	Ctra. Vec. 	!!!  	22,010
13,440	00,390	Ctra. Vec. x TF-274 	!!!  Dirección TF-274	21,620
17,720	04,280	TF-274 		17,340
18,730	01,010	TF-24 	 	16,330
18,790	00,060	TF-24 		16,270

<b>Etapa</b> <b>1</b>	<b>Sección</b> <b>3</b>	<b>CH 6D</b> <b>ASISTENCIA</b>	<b>CH 7</b> <b>LOS LOROS</b>	Distancia <b>35,060</b>	Tiempo <b>0:53'</b>	Promedio <b>39,69</b>	<b>Sector</b> <b>11</b>
--------------------------	----------------------------	-----------------------------------	---------------------------------	----------------------------	------------------------	--------------------------	----------------------------

Distancia		DIRECCIÓN	INFORMACIONES	Kms. Regresivos
Total	Parcial			
19,790	01,000	TF-24 	 	15,270
26,810	07,020	TF-24 		08,250
32,810	06,000	TF-24 		02,250
33,260	00,450	TF-523 	 <b>CIERRE DE CARRETERA</b>	01,800
35,060	01,800	TF-523 	28° 22' 34,3" N 16° 26' 34,7" O 	00,000
	+ 3' 00,140		28° 22' 35,6" N 16° 26' 30,5" O  <b>Salida Tc 7</b>	



**48** Rallye  
Orvecame  
**ISLA TENERIFE**  
Histórico

#RITH22

6 y 7 de mayo de 2022

CERVH  
DXT TENERIFE  
tenerife! despierta emociones  
Santa Cruz de Tenerife AYUNTAMIENTO  
SANTACRUZ El corazón de Tenerife  
Islas Canarias LATITUD DE VIDA  
Gobierno de Canarias

**TC - 7**

**LOS LOROS**

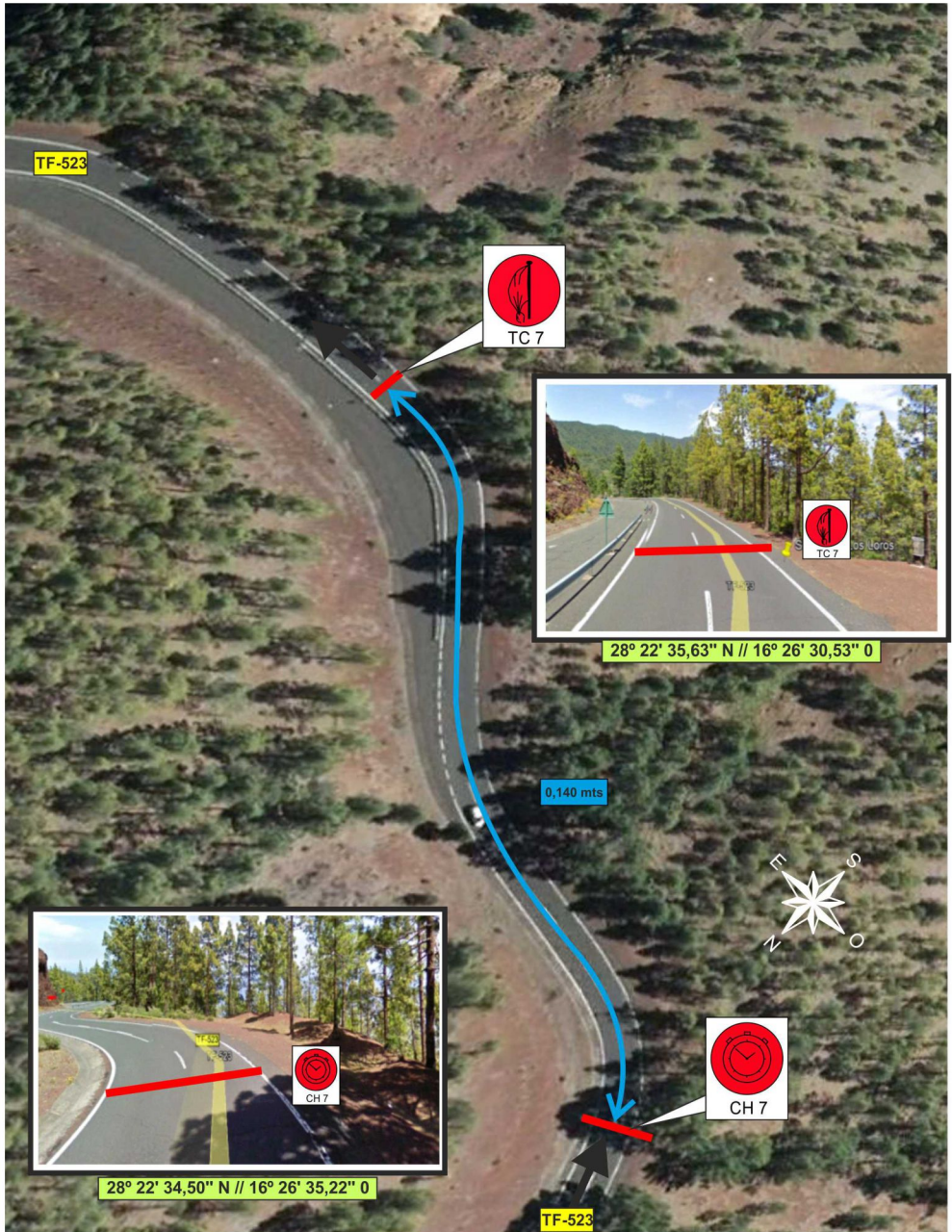
**11,992 Kms.**

En caso de Interrupción del TC, nueva hora desde el Control Stop:	<b>7</b>	To / a <b>8</b>	<b>TC/CH</b>
	Distance Distancia	Average Promedio	Time Tiempo
	<b>27,600</b> Km.	<b>46,00</b> Km/h	<b>0:36'</b>

**Ruta Alternativa**

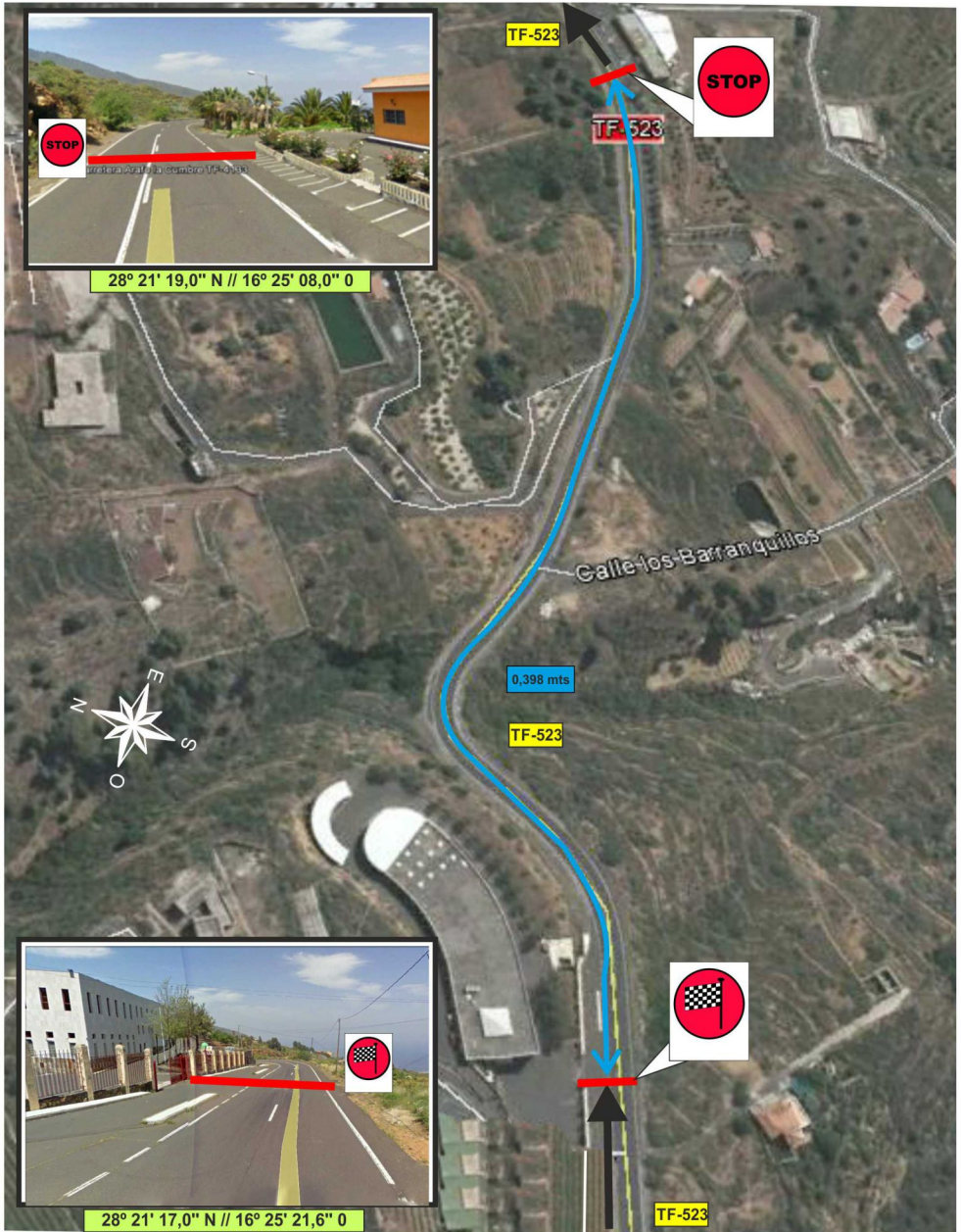
En caso de que el tramo sea neutralizado, seguir el recorrido alternativo hasta CH 8 en la página 149

# CONTROL HORARIO Y SALIDA



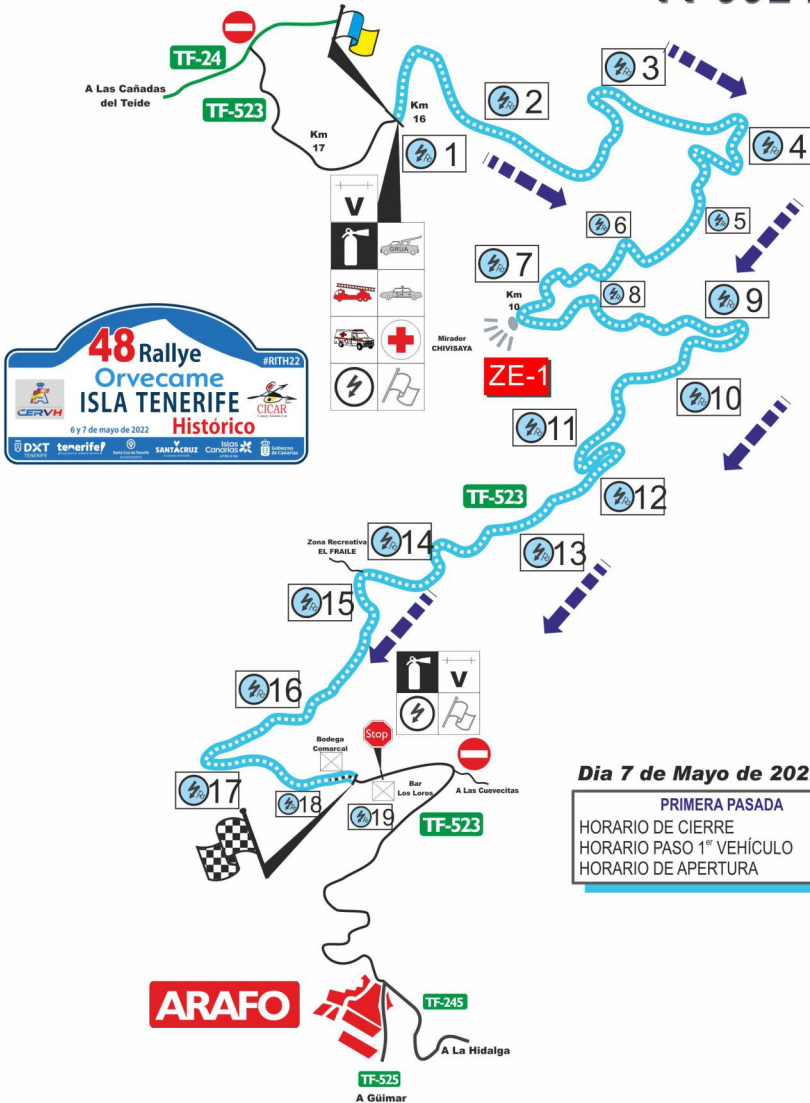


# CONTROL DE LLEGADA y CONTROL STOP



# TC-7 LOS LOROS

11'992 Kms.



**48 Rallie Orvecame ISLA TENERIFE Historico**  
 6 y 7 de mayo de 2022 #RITH22  
 CERVH, CICAR, DXI, tenerife, SANTA CRUZ, COPOLICIA, etc.




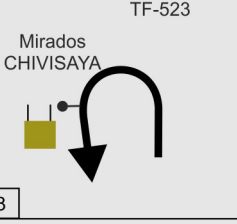


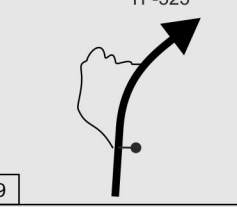


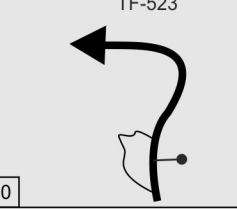

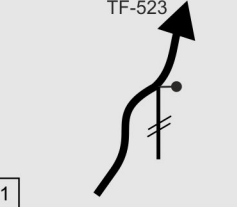

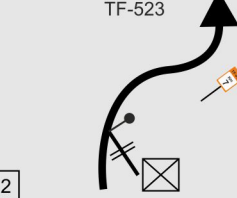

**Dia 7 de Mayo de 2022**

PRIMERA PASADA	
HORARIO DE CIERRE	16:15
HORARIO PASO 1 <sup>er</sup> VEHICULO	17:15
HORARIO DE APERTURA	18:45

<b>Etapa</b> <b>1</b>	<b>Sección</b> <b>3</b>	<b>CH TC 7</b> <b>LOS LOROS</b>	<b>CH 8</b> <b>ERAS ALTAS</b>	Distancia <b>39,990</b>	Tiempo <b>0:52'</b>	Promedio <b>46,14</b>	<b>Sector</b> <b>12</b>
--------------------------	----------------------------	------------------------------------	----------------------------------	----------------------------	------------------------	--------------------------	----------------------------

Distancia		DIRECCIÓN	INFORMACIONES	Kms. Regresivos
Total	Parcial			
00,000	00,000	<p>TF-523</p> <p><b>11,992</b></p>	<p>28° 22' 35,6" N 16° 26' 30,5" O</p> <p><b>Salida Tc 7</b></p>	39,990
01,710	01,710	<p>TF-523</p> <p><b>10,282</b></p>	<p>28° 22' 57,0" N 16° 25' 59,0" O</p>	38,280
02,719	01,009	<p>TF-523</p> <p><b>9,273</b></p>	<p>28° 23' 00,0" N 16° 25' 41,0" O</p>	37,271
03,710	00,991	<p>TF-523</p> <p>Lanzamientos Parapentes</p> <p><b>8,282</b></p>	<p>28° 22' 40,0" N 16° 25' 49,0" O</p>	36,280
04,919	01,209	<p>TF-523</p> <p><b>7,073</b></p>	<p>28° 22' 39,0" N 16° 25' 37,0" O</p>	35,071
05,710	00,791	<p>TF-523</p> <p><b>6,282</b></p>	<p>28° 22' 31,1" N 16° 25' 39,2" O</p>	34,280

<b>Etapa</b> <b>1</b>	<b>Sección</b> <b>3</b>	<b>CH TC 7</b> <b>LOS LOROS</b>	<b>CH 8</b> <b>ERAS ALTAS</b>	Distancia <b>39,990</b>	Tiempo <b>0:52'</b>	Promedio <b>46,14</b>	<b>Sector</b> <b>12</b>
--------------------------	----------------------------	------------------------------------	----------------------------------	----------------------------	------------------------	--------------------------	----------------------------

Distancia		DIRECCIÓN	INFORMACIONES	Kms. Regresivos
Total	Parcial			
06,238	00,528	TF-523 Mirados CHIVISAYA  <b>5,754</b>	28° 22' 21,0" N 16° 25' 39,0" O   R-7  <b>TF-523</b> <b>Km 10</b>	33,752
06,349	00,111	TF-523 Mirados CHIVISAYA  <b>5,643</b>	28° 22' 19,6" N 16° 25' 40,2" O   R-8  <b>ATENCIÓN</b> <b>VIGILANCIA MOTORISTAS</b> <b>EN LOS ÚLTIMOS 5 AÑOS VÍCTIMAS:</b>	33,641
07,180	00,831	TF-523  <b>4,812</b>	28° 22' 01,0" N 16° 25' 46,0" O   R-9	32,810
07,560	00,380	 TF-523  <b>4,432</b>	28° 21' 54,0" N 16° 25' 53,0" O   R-10	32,430
08,520	00,960	TF-523  <b>3,472</b>	28° 21' 34,0" N 16° 25' 55,0" O   R-11	31,470
09,173	00,653	TF-523  <b>2,819</b>	28° 21' 27,0" N 16° 25' 26,0" O   R-12	30,817

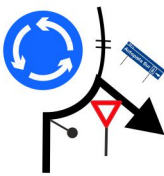

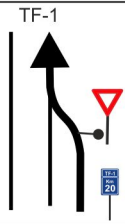


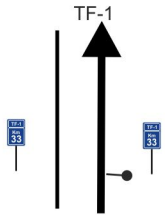

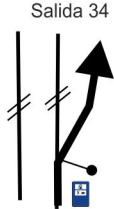

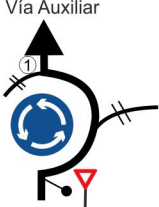




<b>Etapa</b> <b>1</b>	<b>Sección</b> <b>3</b>	<b>CH TC 7</b> <b>LOS LOROS</b>	<b>CH 8</b> <b>ERAS ALTAS</b>	<b>Distancia</b> <b>39,990</b>	<b>Tiempo</b> <b>0:52'</b>	<b>Promedio</b> <b>46,14</b>	<b>Sector</b> <b>12</b>
--------------------------	----------------------------	------------------------------------	----------------------------------	-----------------------------------	-------------------------------	---------------------------------	----------------------------

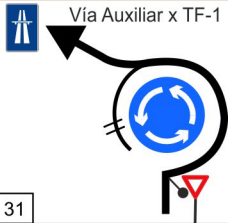
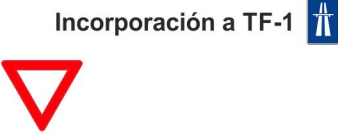
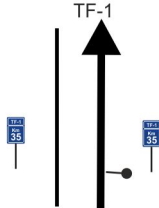





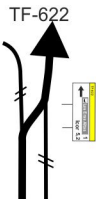



Distancia		DIRECCIÓN	INFORMACIONES	Kms. Regresivos
Total	Parcial			
09,710	00,537	<p>TF-523 2,282</p>	<p>28° 21' 32,0" N 16° 25' 24,0" O</p> <p>R-13</p>	30,280
10,110	00,400	<p>TF-523 1,882</p>	<p>28° 21' 35,0" N 16° 25' 33,0" O</p> <p>R-14</p>	29,880
10,860	00,750	<p>TF-523 LOS FRAILES 1,132</p>	<p>28° 21' 15,0" N 16° 25' 40,0" O</p> <p>R-15</p>	29,130
11,213	00,353	<p>TF-523 0,779</p>	<p>28° 21' 11,0" N 16° 25' 36,6" O</p> <p>R-16</p>	28,777
11,620	00,407	<p>TF-523 0,372</p> <p>Espejos</p>	<p>28° 21' 10,0" N 16° 25' 28,0" O</p> <p>R-17</p>	28,370
11,992	00,372	<p>0,000</p> <p><b>META</b></p> <p>TC 7</p>	<p>28° 21' 17,0" N 16° 25' 21,6" O</p> <p>Bodega Comarcal</p> <p>R-18</p>	27,998

<b>Etapa</b> <b>1</b>	<b>Sección</b> <b>3</b>	<b>CH TC 7</b> <b>LOS LOROS</b>	<b>CH 8</b> <b>ERAS ALTAS</b>	Distancia <b>39,990</b>	Tiempo <b>0:52'</b>	Promedio <b>46,14</b>	<b>Sector</b> <b>12</b>
--------------------------	----------------------------	------------------------------------	----------------------------------	----------------------------	------------------------	--------------------------	----------------------------

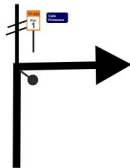
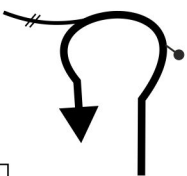
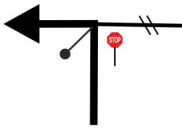
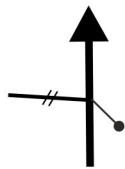
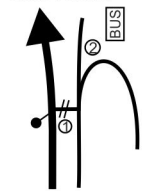


Distancia		DIRECCIÓN	INFORMACIONES	Kms. Regresivos
Total	Parcial			
12,390	00,398	TF-523 	28° 21' 19,0" N 16° 25' 08,0" O <b>C.Stop</b>   Bar Los Loros	27,600
13,230	00,840	TF-523 	  <b>CIERRE DE CARRETERA</b>	26,760
16,220	02,990	TF-245 	<b>!!!</b>    	23,770
19,260	03,040	TF-28 	  	20,730
19,420	00,160	TF-281 	 	20,570
20,520	01,100	TF-281 	28° 19' 43,0" N 16° 23' 09,0" O Estación de Servicios	19,470

<b>Etapa</b> <b>1</b>	<b>Sección</b> <b>3</b>	<b>CH TC 7</b> <b>LOS LOROS</b>	<b>CH 8</b> <b>ERAS ALTAS</b>	Distancia <b>39,990</b>	Tiempo <b>0:52'</b>	Promedio <b>46,14</b>	<b>Sector</b> <b>12</b>
--------------------------	----------------------------	------------------------------------	----------------------------------	----------------------------	------------------------	--------------------------	----------------------------

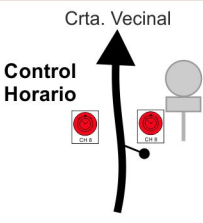

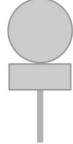
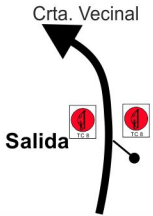

Distancia		DIRECCIÓN	INFORMACIONES	Kms. Regresivos
Total	Parcial			
21,910	01,390	TF-1 	!!! 	18,080
22,180	00,270	TF-1 	 	17,810
35,260	13,080	TF-1 	!!! 	04,730
35,760	00,500	Salida 34 	!!! 	04,230
36,030	00,270	Vía Auxiliar 	!!!   Área de Servicios	03,960
36,230	00,200	Vía Auxiliar  Estación de Servicios	!!!  (Salida 34 - TF-1)	03,760


Distancia		DIRECCIÓN	INFORMACIONES	Kms. Regresivos
Total	Parcial			
36,380	00,150			03,610
37,420	01,040			02,570
37,480	00,060			02,510
37,670	00,190			02,320
37,720	00,050			02,270
37,760	00,040			02,230



Distancia		DIRECCIÓN	INFORMACIONES	Kms. Regresivos
Total	Parcial			
38,690	00,930	<p>Calle Primavera</p> 	<p>!!!</p> <p><b>Calle Primavera</b></p> <p>TF-622 Km 1</p>	01,300
38,780	00,090		<p>!!!</p> <p><b>180°</b></p> <p>Giro en Poste roto</p>	01,210
38,890	00,110	<p>TF-622</p> 	<p>!!!</p> <p><b>STOP</b></p>	01,100
39,830	00,940	<p>TF-622</p> 	<p>!!</p>	00,160
39,880	00,050	<p>Crta. Vecinal</p> 	<p>① <b>STOP</b> !!! Seguir de frente</p> <p>② </p> <p>TF-1 Aeropuerto Sur Los Cristianos →</p>	00,110
39,940	00,060	<p>Crta. Vecinal</p> 	<p>Cierre de Carretera</p> <p>Explanada Tierra</p>	00,050

<b>Etapa</b> <b>1</b>	<b>Sección</b> <b>3</b>	<b>CH TC 7</b> <b>LOS LOROS</b>	<b>CH 8</b> <b>ERAS ALTAS</b>	Distancia <b>39,990</b>	Tiempo <b>0:52'</b>	Promedio <b>46,14</b>	<b>Sector</b> <b>12</b>
--------------------------	----------------------------	------------------------------------	----------------------------------	----------------------------	------------------------	--------------------------	----------------------------

Distancia		DIRECCIÓN	INFORMACIONES	Kms. Regresivos
Total	Parcial			
39,990	00,050	Crta. Vecinal 	28° 12' 08,8" N 16° 25' 32,5" O  <b>Control Horario</b> Señal al revés 	00,000
	+ 3' 00,180	Crta. Vecinal 	28° 12' 14,2" N 16° 25' 35,9" O  <b>Salida Tc 8</b>	



**48** Rallye  
Orvecame  
**ISLA TENERIFE**  
Histórico

#RITH22

6 y 7 de mayo de 2022

**CERVH** **CICAR** Canary Islands Car

**DXT** TENERIFE **tenerife!** despierta emociones **Santa Cruz de Tenerife** AYUNTAMIENTO **SANTACRUZ** El corazón de Tenerife **Islas Canarias** LATITUD DE VIDA **Gobierno de Canarias**

**TC - 8**

**FASNIA**

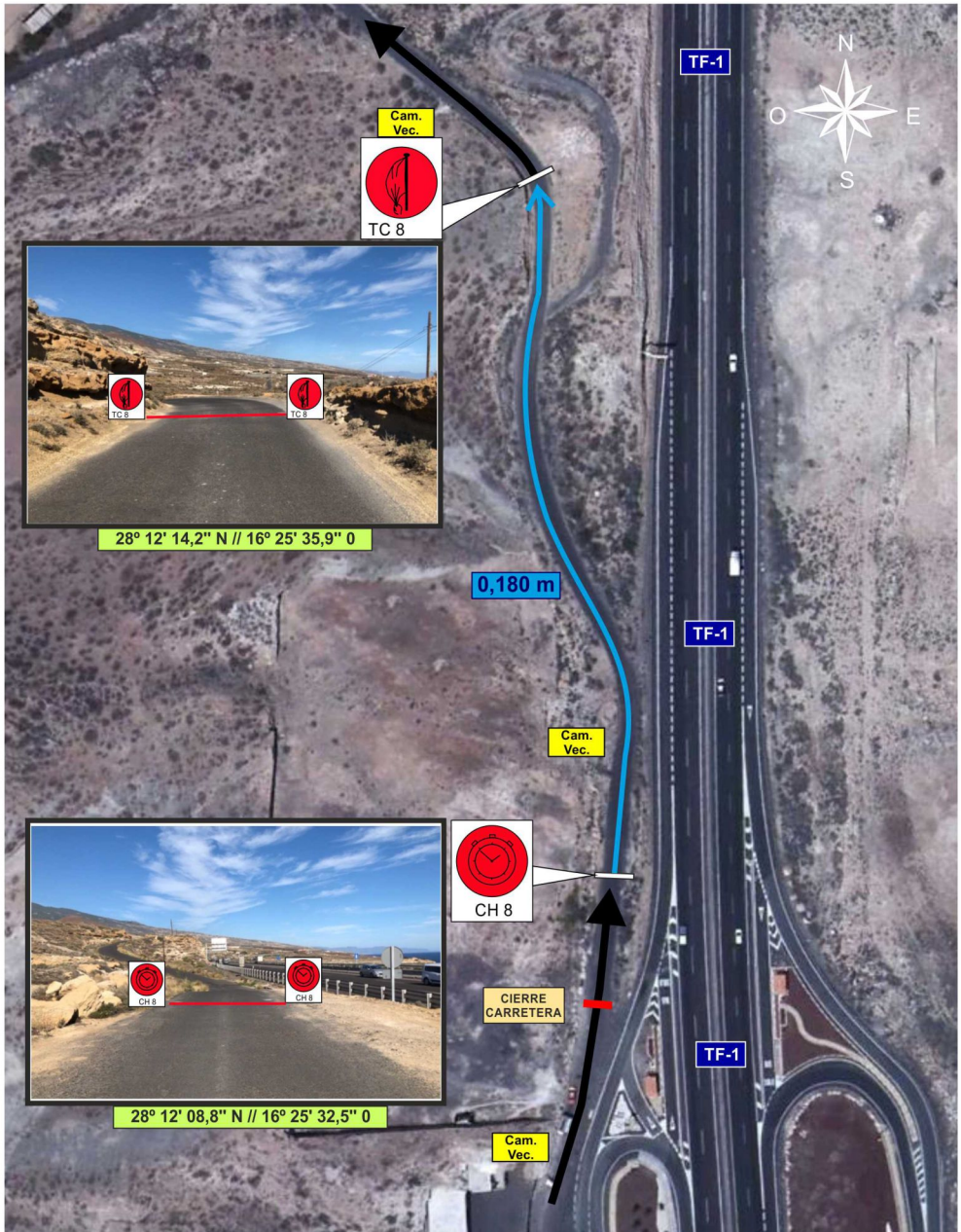
**16,250 Kms.**

En caso de Interrupción del TC, nueva hora desde el Control Stop:	<b>8</b>	To / a <b>9</b>	<b>TC/CH</b>
	Distance Distancia	Average Promedio	Time Tiempo
	<b>32,230</b> Km.	<b>52,37</b> Km/h	<b>0:37'</b>

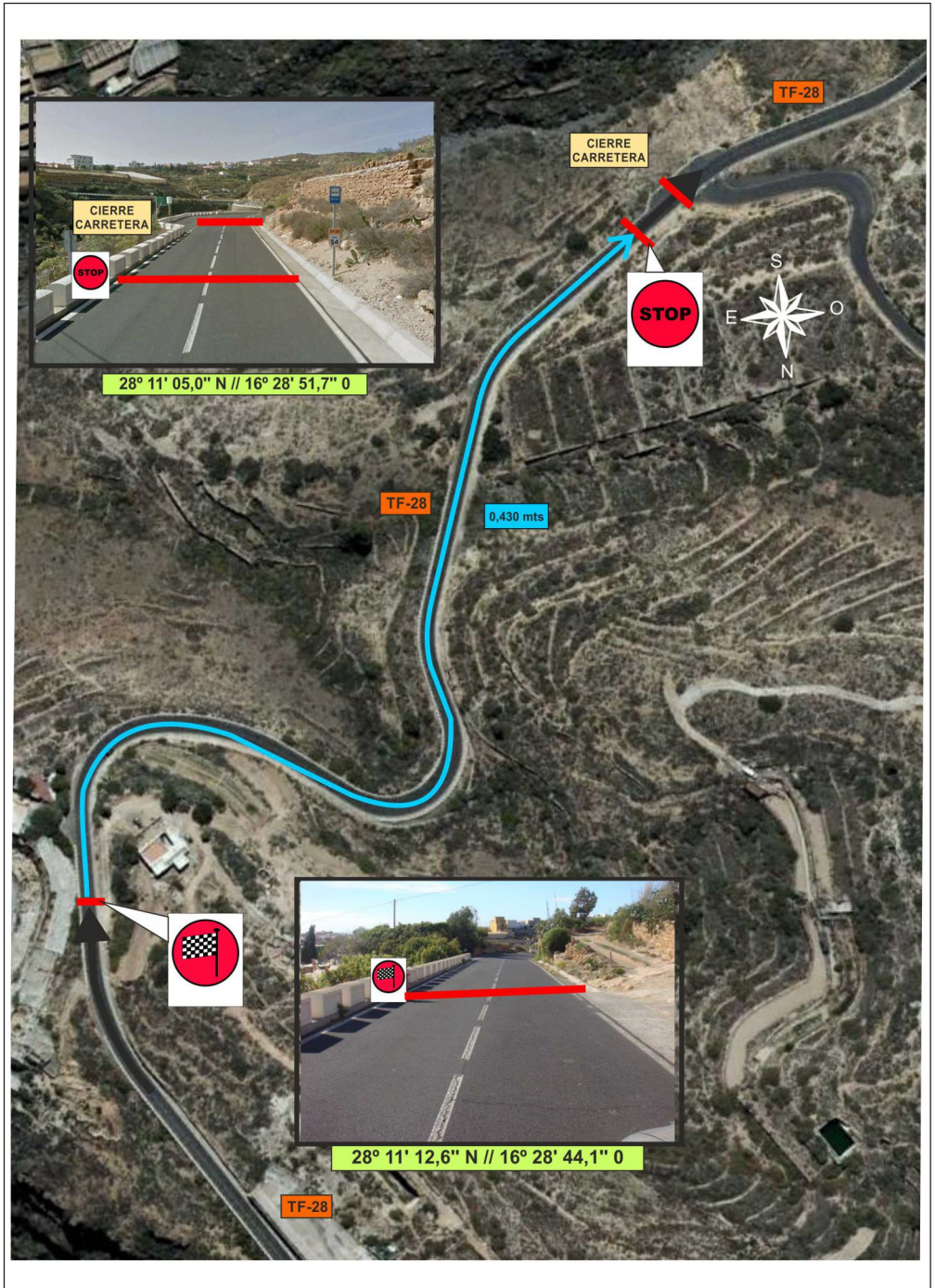
**Ruta Alternativa**

En caso de que el tramo sea neutralizado, seguir el recorrido alternativo hasta CH 9 en la página 155

# CONTROL HORARIO Y SALIDA

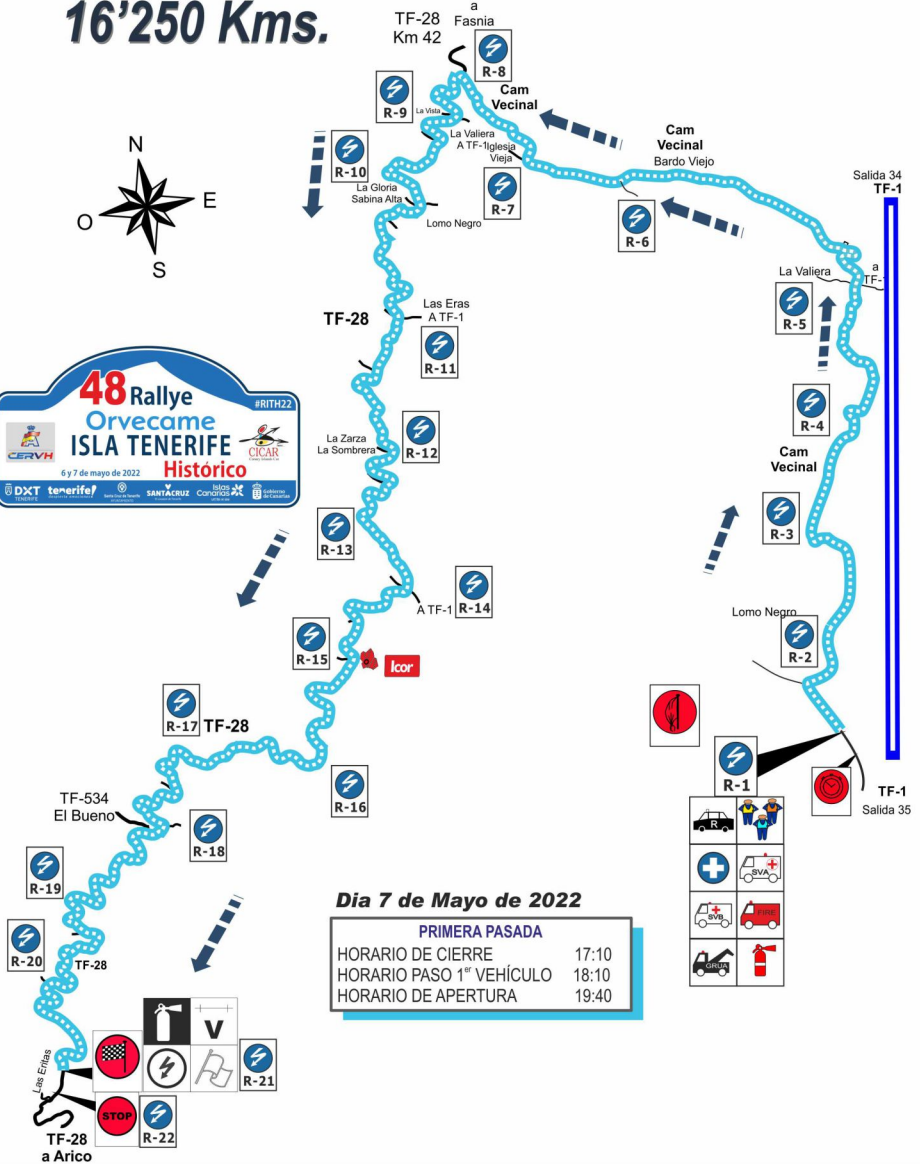


# CONTROL DE LLEGADA y CONTROL STOP



# TC 8 FASNIA

16'250 Kms.



**Día 7 de Mayo de 2022**

**PRIMERA PASADA**

HORARIO DE CIERRE	17:10
HORARIO PASO 1º VEHÍCULO	18:10
HORARIO DE APERTURA	19:40

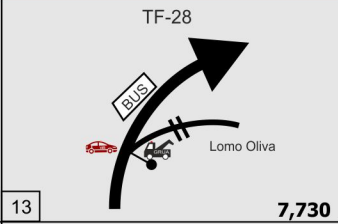




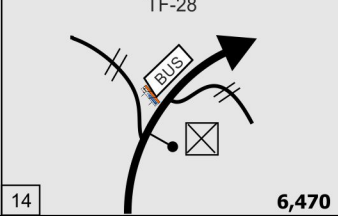


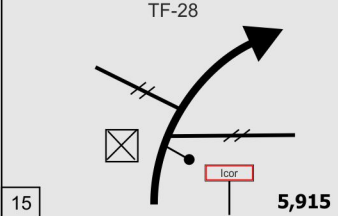



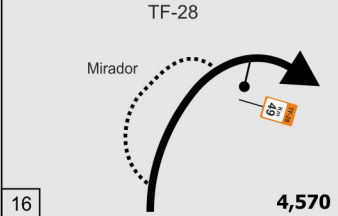

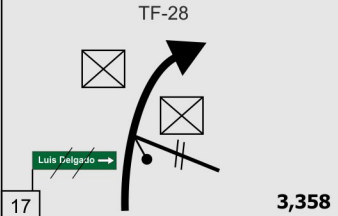


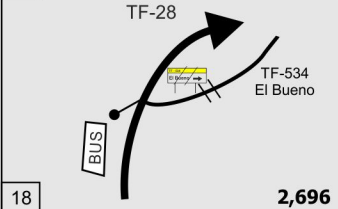


<b>Etapa</b> <b>1</b>	<b>Sección</b> <b>3</b>	<b>CH TC 8</b> <b>FASNIA</b>	<b>CH 9</b> <b>IGUESTE</b>	Distancia <b>48,910</b>	Tiempo <b>0:57'</b>	Promedio <b>51,48</b>	<b>Sector</b> <b>13</b>
--------------------------	----------------------------	---------------------------------	-------------------------------	----------------------------	------------------------	--------------------------	----------------------------

Distancia		DIRECCIÓN	INFORMACIONES	Kms. Regresivos
Total	Parcial			
00,000	00,000	<p>Crta. Vecinal</p> <p><b>Salida</b></p> <p><b>16,250</b></p>	<p>28° 12' 14,2" N 16° 25' 35,9" O</p> <p><b>Salida Tc 8</b></p>	48,910
00,150	00,150	<p>Crta. Vecinal</p> <p><b>!!!</b></p> <p><b>16,100</b></p>	<p>28° 12' 17,7" N 16° 25' 39,3" O</p>	48,760
01,150	01,000	<p>Crta. Vecinal</p> <p><b>15,100</b></p>	<p>28° 12' 42,0" N 16° 25' 29,0" O</p>	47,760
01,285	00,135	<p>Crta. Vecinal</p> <p><b>14,965</b></p>	<p>28° 12' 47,0" N 16° 25' 29,0" O</p>	47,625
01,650	00,365	<p>Crta. Vecinal</p> <p><b>14,600</b></p>	<p>28° 12' 56,0" N 16° 25' 20,0" O</p> <p><b>REGULARIDAD</b> <i>Referencia Fisica</i></p> <p><b>Fasnias</b> →</p>	47,260
03,520	01,870	<p>Crta. Vecinal</p> <p><b>12,730</b></p>	<p>28° 13' 26,0" N 16° 26' 05,0" O</p>	45,390

Etapa <b>1</b>	Sección <b>3</b>	CH <b>TC 8</b> <b>FASNIA</b>	→	CH <b>9</b> <b>IGUESTE</b>	Distancia <b>48,910</b>	Tiempo <b>0:57'</b>	Promedio <b>51,48</b>	Sector <b>13</b>
-------------------	---------------------	---------------------------------	---	-------------------------------	----------------------------	------------------------	--------------------------	---------------------

Distancia		DIRECCIÓN	INFORMACIONES	Kms. Regresivos
Total	Parcial			
04,100	00,580	7 	28° 13' 34,0" N 16° 26' 22,0" O !!!   Espejo	44,810
04,840	00,740	8 	28° 13' 53,0" N 16° 26' 31,0" O !!! 	44,070
05,310	00,470	9 	28° 13' 46,0" N 16° 26' 36,0" O  	43,600
06,380	01,070	10 	28° 13' 31,0" N 16° 26' 47,0" O  	42,530
07,470	01,090	11 	28° 13' 11,0" N 16° 26' 57,0" O  	41,440
07,840	00,370	12 	28° 13' 02,0" N 16° 27' 05,0" O  	41,070





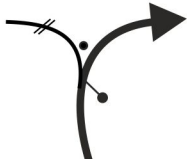

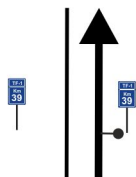

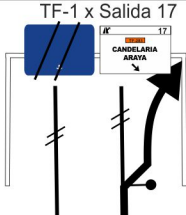
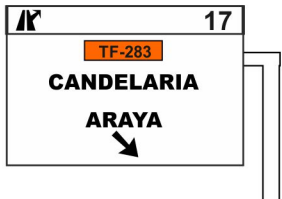




Distancia		DIRECCIÓN	INFORMACIONES	Kms. Regresivos
Total	Parcial			
08,520	00,680	13 TF-28  <b>7,730</b>	28° 12' 47,0" N 16° 27' 06,0" O   R-13 	40,390
09,780	01,260	14  TF-28  <b>6,470</b>	28° 12' 21,0" N 16° 27' 10,0" O   R-14	39,130
10,335	00,555	15 TF-28  <b>5,915</b>	28° 12' 17,0" N 16° 27' 23,0" O  R-15 	38,575
11,680	01,345	16  TF-28  <b>4,570</b>	28° 11' 53,0" N 16° 27' 38,0" O  R-16 ERA TIERRA	37,230
12,920	01,240	17 TF-28  <b>3,358</b>	28° 11' 54,0" N 16° 28' 10,0" O   R-17	35,990
13,554	00,634	18 TF-28  <b>2,696</b>	28° 11' 47,0" N 16° 28' 17,0" O  R-18 	35,356

<b>Etapa</b> <b>1</b>	<b>Sección</b> <b>3</b>	<b>CH TC 8</b> <b>FASNIA</b>	<b>CH 9</b> <b>IGUESTE</b>	Distancia <b>48,910</b>	Tiempo <b>0:57'</b>	Promedio <b>51,48</b>	<b>Sector</b> <b>13</b>
--------------------------	----------------------------	---------------------------------	-------------------------------	----------------------------	------------------------	--------------------------	----------------------------

Distancia		DIRECCIÓN	INFORMACIONES	Kms. Regresivos
Total	Parcial			
15,030	01,476	19 TF-28 <b>1,220</b>	28° 11' 29,0" N 16° 28' 36,0" O R-19	33,880
15,620	00,590	20 TF-28 <b>0,630</b>	28° 11' 24,0" N 16° 28' 47,0" O R-20	33,290
16,250	00,630	21 TF-28 <b>0,000</b>	<b>Meta</b> TC 8 R-21	32,660
16,680	00,430	22 TF-28 <b>0,000</b>	<b>C. Stop</b> TC 8 R-22 TF-28 Km 54	32,230
16,710	00,030	23 TF-28 <b>0,000</b>	<b>Cierre de Carretera</b>	32,200
17,270	00,560	24 TF-28 x TF-625 <b>0,000</b>	<b>!!!</b> R-625 Autopista Sur El Porís Estación Servicios DISA	31,640

<b>Etapa</b> <b>1</b>	<b>Sección</b> <b>3</b>	<b>CH TC 8</b> <b>FASNIA</b>	<b>CH 9</b> <b>IGUESTE</b>	Distancia <b>48,910</b>	Tiempo <b>0:57'</b>	Promedio <b>51,48</b>	<b>Sector</b> <b>13</b>
--------------------------	----------------------------	---------------------------------	-------------------------------	----------------------------	------------------------	--------------------------	----------------------------

Distancia		DIRECCIÓN	INFORMACIONES	Kms. Regresivos
Total	Parcial			
23,060	05,790	TF-625 	<b>!!</b> 	25,850
23,210	00,150	TF-625 x Acceso a TF-1 		25,700
23,270	00,060	Acceso a TF-1 		25,640
23,580	00,310	TF-1 		25,330
45,620	22,040	TF-1 x Salida 17 	<b>!!</b> 	03,290
45,710	00,090	Salida 17 		03,200

Distancia		DIRECCIÓN	INFORMACIONES	Kms. Regresivos
Total	Parcial			
46,010	00,300	31 	!! ① 	02,900
46,320	00,310	32 	!! ① 	02,590
46,420	00,100	33 	① 	02,490
46,830	00,410	34 	① 	02,080
47,120	00,290	35 	① 	01,790
47,580	00,460	36 		01,330

<b>Etapa</b> <b>1</b>	<b>Sección</b> <b>3</b>	<b>CH TC 8</b> <b>FASNIA</b>	➔	<b>CH 9</b> <b>IGUESTE</b>	Distancia <b>48,910</b>	Tiempo <b>0:57'</b>	Promedio <b>51,48</b>	<b>Sector</b> <b>13</b>
--------------------------	----------------------------	---------------------------------	---	-------------------------------	----------------------------	------------------------	--------------------------	----------------------------

Distancia		DIRECCIÓN	INFORMACIONES	Kms. Regresivos
Total	Parcial			
48,910	01,330		28° 22' 29,4" N 16° 22' 07,2" O   <b>Control Horario</b> (Marquesina)	00,000
	+ 3' 00,060		28° 22' 29,7" N 16° 22' 04,9" O   <b>Salida Tc 9</b>	

Blank area for notes.

**48** Rallye  
Orvecame  
**ISLA TENERIFE**  
Histórico

#RITH22

6 y 7 de mayo de 2022

CERVH, DXT TENERIFE, tenerife!, Santa Cruz de Tenerife AYUNTAMIENTO, SANTACRUZ El corazón de Tenerife, Islas Canarias LATITUD DE VIDA, Gobierno de Canarias

## TC - CUESTA LAS TABLAS

**7,045 Kms.**

En caso de Interrupción del TC, nueva hora desde el Control Stop:	<b>9</b>	To / a <b>9A</b>	TC/CH
	Distance Distancia	Average Promedio	Time Tiempo
	<b>10,770</b> Km.	<b>26,92</b> Km/h	<b>0:24'</b>

### Ruta Alternativa

En caso de que el tramo sea neutralizado, seguir el recorrido alternativo hasta CH 9A en la página 159





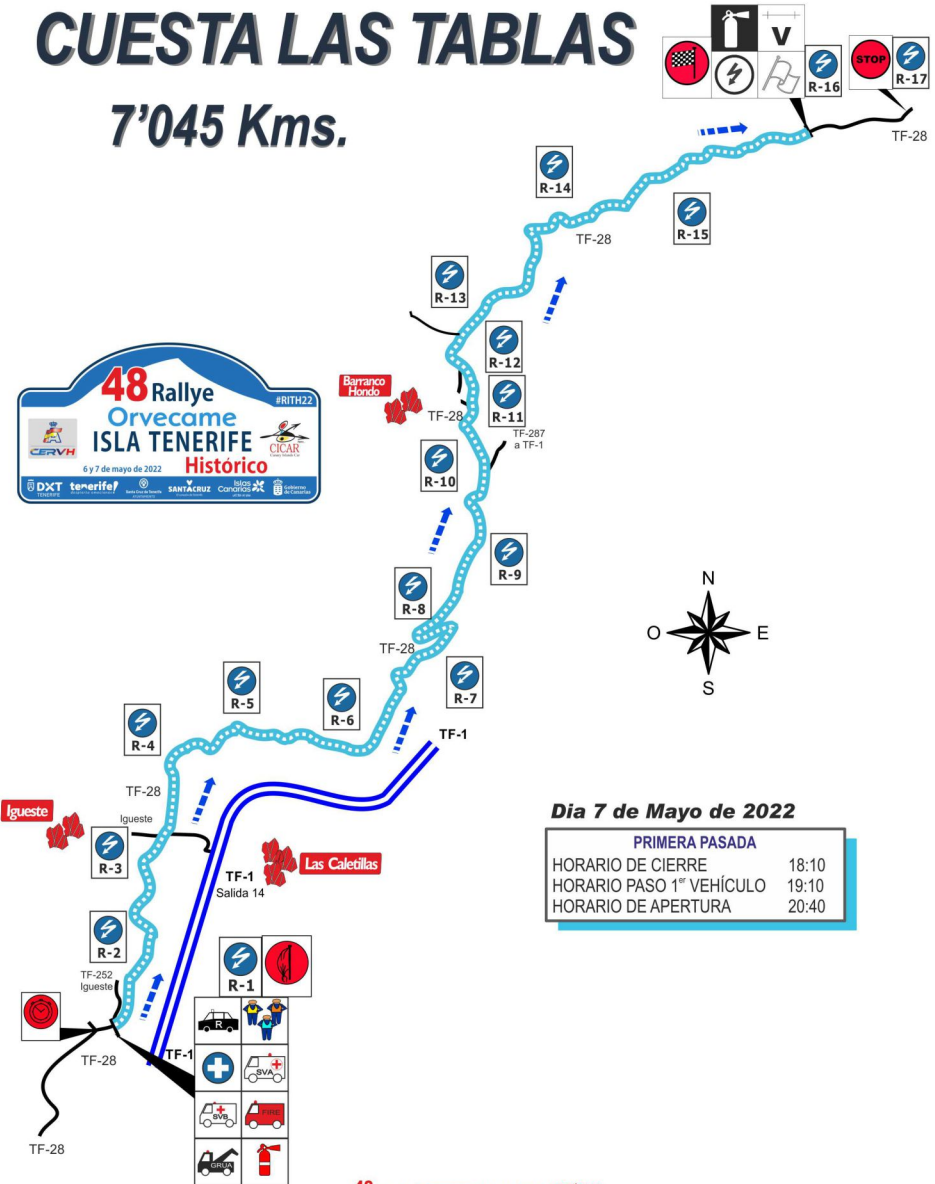
# CONTROL DE LLEGADA y CONTROL STOP



# TC 9

## CUESTA LAS TABLAS

7'045 Kms.



**Día 7 de Mayo de 2022**

PRIMERA PASADA	
HORARIO DE CIERRE	18:10
HORARIO PASO 1º VEHÍCULO	19:10
HORARIO DE APERTURA	20:40

<b>Etapa</b> <b>1</b>	<b>Sección</b> <b>3</b>	<b>CH TC 9</b> <b>CUESTA LAS TABLAS</b>	<b>CH 9A</b> <b>P. ASISTENCIA</b>	Distancia <b>17,980</b>	Tiempo <b>0:40</b>	Promedio <b>26,97</b>	<b>Sector</b> <b>14</b>
--------------------------	----------------------------	--	--------------------------------------	----------------------------	-----------------------	--------------------------	----------------------------

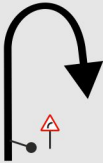









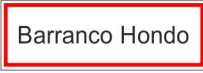



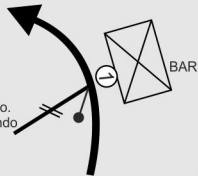


Distancia		DIRECCIÓN	INFORMACIONES	Kms. Regresivos
Total	Parcial			
00,000	00,000	<p>TF-28 TF-252 Igueste CUATRO ESQUINAS</p>	<p>28° 22' 29,7" N 16° 22' 04,9" O</p> <p><b>Salida Tc 9</b></p> <p>TC 9 R-1</p>	18,150
00,780	00,780	<p>TF-28 ERA DE CAMPO</p>	<p>28° 22' 50,0" N 16° 21' 58,4" O</p> <p>R-2</p>	17,370
01,055	00,275	<p>TF-28 Bco. Hondo Igueste TF-1</p>	<p>28° 22' 56,6" N 16° 21' 55,0" O</p> <p>R-3</p>	17,095
01,290	00,235	<p>TF-28 Bco. Hondo BAR Agricola</p>	<p>28° 23' 04,2" N 16° 21' 53,7" O</p> <p>R-4</p>	16,860
01,820	00,530	<p>TF-28 Bco. Hondo Alto Muro</p>	<p>28° 23' 08,0" N 16° 21' 47,6" O</p> <p>R-5</p>	16,330
02,420	00,600	<p>TF-28 Bco. Hondo Alto Muro</p>	<p>28° 23' 07,1" N 16° 21' 23,2" O</p> <p>R-6</p>	15,730

**REGULARIDAD**  
Referencia Física

TF-28  
Km  
**13**

TRIP: **1,577**



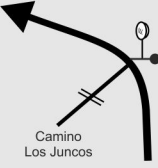




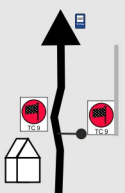



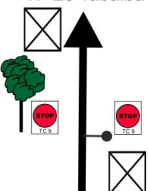


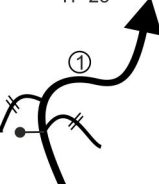

<b>Etapa</b> <b>1</b>	<b>Sección</b> <b>3</b>	<b>CH TC 9</b> <b>CUESTA LAS TABLAS</b>	<b>CH 9A</b> <b>P. ASISTENCIA</b>	<b>Distancia</b> <b>17,980</b>	<b>Tiempo</b> <b>0:40</b>	<b>Promedio</b> <b>26,97</b>	<b>Sector</b> <b>14</b>
--------------------------	----------------------------	--	--------------------------------------	-----------------------------------	------------------------------	---------------------------------	----------------------------






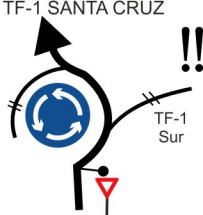




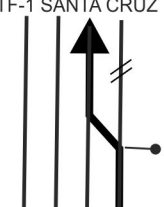
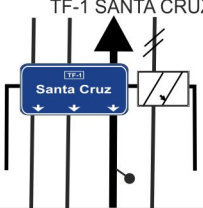

Distancia		DIRECCIÓN	INFORMACIONES	Kms. Regresivos
Total	Parcial			
03,303	00,883	TF-28 Bco. Hondo  <b>03,742</b>	28° 23' 22,4" N 16° 21' 12,6" O  	14,847
03,740	00,437	 TF-28 Bco. Hondo  <b>03,305</b>	28° 23' 31,5" N 16° 21' 06,4" O 	14,410
04,120	00,380	TF-28 Bco. Hondo  <b>02,925</b>	28° 23' 41,6" N 16° 21' 02,7" O 	14,030
04,205	00,085	TF-28 Bco. Hondo  <b>02,840</b>	28° 23' 44,2" N 16° 21' 02,4" O  	13,945
04,470	00,265	TF-28 Bco. Hondo  <b>02,575</b>	28° 23' 53,5" N 16° 21' 03,1" O  	13,680
04,740	00,270	TF-28 Tabaiba  <b>02,305</b>	28° 24' 00,0" N 16° 21' 04,5" O  	13,410

142

!! 150 m

<b>Etapa</b> <b>1</b>	<b>Sección</b> <b>3</b>	<b>CH TC 9</b> <b>CUESTA LAS TABLAS</b>	<b>CH 9A</b> <b>P. ASISTENCIA</b>	<b>Distancia</b> <b>17,980</b>	<b>Tiempo</b> <b>0:40</b>	<b>Promedio</b> <b>26,97</b>	<b>Sector</b> <b>14</b>
--------------------------	----------------------------	--	--------------------------------------	-----------------------------------	------------------------------	---------------------------------	----------------------------

Distancia		DIRECCIÓN	INFORMACIONES	Kms. Regresivos
Total	Parcial			
04,890	00,150	TF-28 Tabaiba  <b>02,155</b>	28° 24' 03,4" N 16° 21' 05,3" O  R-13	13,260
05,310	00,420	TF-28  <b>01,735</b>	28° 24' 10,8" N 16° 20' 53,5" O  espejo	12,840
06,660	01,350	 TF-28 Tabaiba  <b>00,385</b>	28° 24' 27,3" N 16° 20' 20,3" O  R-15	11,490
07,045	00,385	TF-28 Tabaiba  <b>00,000</b>	28° 24' 30,2" N 16° 20' 07,5" O <b>META</b> Poste de Luz   TC 9 R-16 	11,105
07,380	00,335	TF-28 Tabaiba  <b>00,000</b>	28° 24' 31,7" N 16° 19' 57,1" O <b>C.Stop</b>   TC 9 R-17	10,770
07,700	00,320	TF-28  <b>00,000</b>	①  TF-28 <b>Barranco Grande</b> →	10,450

Distancia		DIRECCIÓN	INFORMACIONES	Kms. Regresivos
Total	Parcial			
07,920	00,220	Radazul 	①  	10,230
08,950	01,030	TF-1 SANTA CRUZ 		09,200
09,450	00,500	TF-1 SANTA CRUZ 		08,700
09,580	00,130	TF-1 SANTA CRUZ 	①  	08,570
11,050	01,470	TF-1 SANTA CRUZ 	<b>Incorporación a TF-1</b>	07,100
11,950	00,900	TF-1 SANTA CRUZ 		06,200


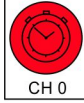
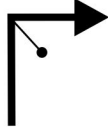


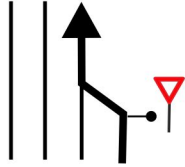

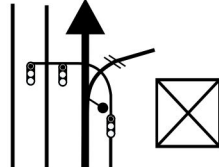

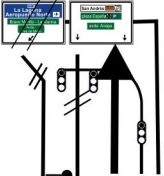
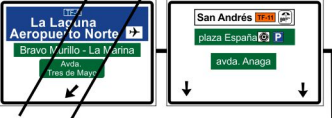
<b>Etapa</b> <b>1</b>	<b>Sección</b> <b>3</b>	<b>CH TC 9</b> <b>CUESTA LAS TABLAS</b>	<b>CH 9A</b> <b>P. ASISTENCIA</b>	Distancia <b>17,980</b>	Tiempo <b>0:40</b>	Promedio <b>26,97</b>	<b>Sector</b> <b>14</b>
--------------------------	----------------------------	--	--------------------------------------	----------------------------	-----------------------	--------------------------	----------------------------

Distancia		DIRECCIÓN	INFORMACIONES	Kms. Regresivos
Total	Parcial			
14,790	02,840		<b>!!</b> 	03,360
15,320	00,530		<b>!!!</b> 	02,830
17,710	02,390			00,440
17,940	00,230			00,210
18,020	00,080			00,130
18,150	00,130		28° 27' 15,4" N 16° 15' 21,0" O <b>P. Asistencia</b>	00,000





<b>Etapa</b> <b>1</b>	<b>Sección</b> <b>3</b>	<b>CH 9B</b> <b>ASISTENCIAS</b>	<b>CH 9C</b> <b>P. CERRADO FINAL</b>	Distancia <b>1,780</b>	Tiempo <b>0:10'</b>	Promedio <b>10,68</b>	<b>Sector</b> <b>15</b>
--------------------------	----------------------------	------------------------------------	---	---------------------------	------------------------	--------------------------	----------------------------

Distancia		DIRECCIÓN	INFORMACIONES	Kms. Regresivos
Total	Parcial			
00,000	00,000	Parque Marítimo 	28° 27' 17,7" N 16° 15' 14,6" O <b>Salida P. Asistencia</b> 	01,780
00,040	00,040	Parque Marítimo 		01,740
00,050	00,010	Avda. Constitución 	 <b>!!! Carril Bici</b>	01,730
00,090	00,040	Avda. Constitución 		01,690
00,330	00,240	Avda. Constitución 	 <b>Auditorio Adán Martín</b>	01,450
00,730	00,400	Avda. Constitución 		01,050

<b>Etapa</b> <b>1</b>	<b>Sección</b> <b>3</b>	<b>CH 9B</b> <b>ASISTENCIAS</b>	<b>CH 9C</b> <b>P. CERRADO FINAL</b>	Distancia <b>2,050</b>	Tiempo <b>0:10'</b>	Promedio <b>12,30</b>	<b>Sector</b> <b>15</b>
--------------------------	----------------------------	------------------------------------	---	---------------------------	------------------------	--------------------------	----------------------------

Distancia		DIRECCIÓN	INFORMACIONES	Kms. Regresivos
Total	Parcial			
01,000	00,270	<p>Avda. Fco. La Roche</p>	Cambiar a carril Izquierdo Rotonda S. Sebastián Señal en el suelo	00,780
01,070	00,070	<p>Avda. Fco. La Roche x Avda. S. Sebastián</p>	avenida de San Sebastian plaza de España calle La Marina entrar en rotonda por carril Izquierdo	00,710
01,190	00,120	<p>Avda. S. Sebastián x C/ Bravo Murillo</p>	parking Plaza España PUBLICO 24 H. Paso Tranvía	00,590
01,610	00,420	<p>C/ Bravo Murillo x Pl. España</p>	parking Plaza España PUBLICO 24 H. Cabildo	00,170
01,670	00,060	<p>Pl. España x Avda. Marítima</p>	<b>STOP</b>	00,110
01,780	00,110	<p>Avda. Marítima</p>	<p>28° 28' 02,8" N 16° 14' 47,8" O</p>	00,000



## RECORRIDO ALTERNATIVO

TC 7 - LOS LOROS

a




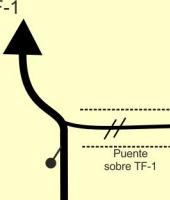




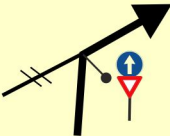





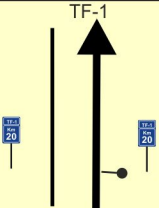

CH 8 FASNIA

Blank area for notes.

<b>Etapa</b> <b>1</b>	<b>Sección</b> <b>3</b>	<b>CH TC 7</b> <b>LOS LOROS</b>	<b>CH 8</b> <b>ERAS ALTAS</b>	Distancia <b>54,840</b>	Tiempo <b>1:02'</b>	Promedio <b>53,07</b>	<b>Sector</b> <b>12</b>
--------------------------	----------------------------	------------------------------------	----------------------------------	----------------------------	------------------------	--------------------------	----------------------------

Distancia		DIRECCIÓN	INFORMACIONES	Kms. Regresivos
Total	Parcial			
00,00	00,00	TF-523 	28° 22' 35,6" N 16° 26' 30,5" O  <b>TC 7</b>  <b>Salida Tc 7</b> 	54,840
01,950	01,950	TF-24 		52,890
16,400	14,450	TF-24 	<b>!!!</b>  	38,440
16,440	00,040	TF-274 	<b>!!!</b>  	38,400
21,660	05,220	Machado 	<b>!!!</b>  	33,180
22,050	00,390	Machado 		32,790

<b>Etapa</b> <b>1</b>	<b>Sección</b> <b>3</b>	<b>CH TC 7</b> <b>LOS LOROS</b>	<b>CH 8</b> <b>ERAS ALTAS</b>	Distancia <b>54,850</b>	Tiempo <b>1:02'</b>	Promedio <b>53,08</b>	<b>Sector</b> <b>12</b>
--------------------------	----------------------------	------------------------------------	----------------------------------	----------------------------	------------------------	--------------------------	----------------------------

Distancia		DIRECCIÓN	INFORMACIONES	Kms. Regresivos
Total	Parcial			
23,650	01,600	Radazul 	!!!  	31,110
24,680	01,030	Enlace TF-1 	!!!	30,160
25,170	00,490	Enlace TF-1 	  	29,670
25,350	00,180	Enlace TF-1 	 	29,490
25,640	00,290	TF-1 	 	29,200
37,090	11,450	TF-1 	!!! 	17,750

<b>Etapa</b> <b>1</b>	<b>Sección</b> <b>3</b>	<b>CH TC 7</b> <b>LOS LOROS</b>	→	<b>CH 8</b> <b>ERAS ALTAS</b>	Distancia <b>54,850</b>	Tiempo <b>1:02'</b>	Promedio <b>53,08</b>	<b>Sector</b> <b>12</b>
--------------------------	----------------------------	------------------------------------	---	----------------------------------	----------------------------	------------------------	--------------------------	----------------------------

Distancia		DIRECCIÓN	INFORMACIONES	Kms. Regresivos
Total	Parcial			
50,110	13,020		<b>!!!</b>  	04,730

**SEGUIR EN EL ROAD BOOK**

**3ª Sección - Sector 12:**

**Pag: 121 - Viñeta: 28**

Empty space for notes.





## RECORRIDO ALTERNATIVO

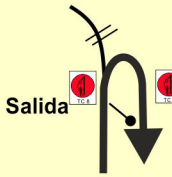

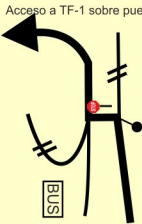

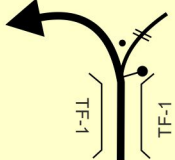

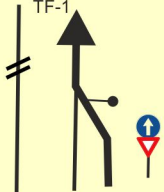

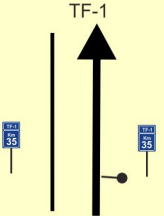

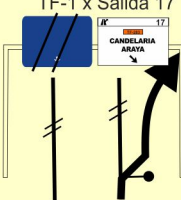
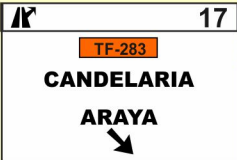
TC 8 - FASNIA

a

CH 9 CUESTA LAS TABLAS

Empty space for notes.

<b>Etapa</b> <b>1</b>	<b>Sección</b> <b>3</b>	<b>CH TC 8</b> <b>FASNIA</b>	<b>CH 9</b> <b>IGUESTE</b>	Distancia <b>22,100</b>	Tiempo <b>0:57'</b>	Promedio <b>23,26</b>	<b>Sector</b> <b>13</b>
--------------------------	----------------------------	---------------------------------	-------------------------------	----------------------------	------------------------	--------------------------	----------------------------

Distancia		DIRECCIÓN	INFORMACIONES	Kms. Regresivos
Total	Parcial			
00,000	00,000	<p>Crta. Vecinal</p>  <p>Salida TC 8</p>	<p>28° 12' 14,2" N 16° 25' 35,9" O</p>  <p><b>Salida Tc 8</b></p>	22,100
00,250	00,250	<p>Acceso a TF-1 sobre puente</p>  <p>Acceso a TF-1 sobre puente</p>	<p>Acceso a TF-1 sobre puente direcc. a Santa Cruz</p> 	21,850
00,400	00,150	<p>Acceso a TF-1 sobre puente</p>  <p>Acceso a TF-1 sobre puente</p>		21,700
00,650	00,250	<p>TF-1</p>  <p>TF-1</p>	 <p>Incorporación a TF-1</p>	21,450
00,810	00,160	<p>TF-1</p>  <p>TF-1</p>	<p>!!!</p> 	21,290
18,810	18,000	<p>TF-1 x Salida 17</p>  <p>TF-1 x Salida 17</p>	<p>!!</p> 	03,290

Etapa <b>1</b>	Sección <b>3</b>	CH <b>TC 8</b> FASNIA	→	CH <b>9</b> IGUESTE	Distancia <b>22,120</b>	Tiempo <b>0:57'</b>	Promedio <b>23,28</b>	Sector <b>13</b>
-------------------	---------------------	--------------------------	---	------------------------	----------------------------	------------------------	--------------------------	---------------------

Distancia		DIRECCIÓN	INFORMACIONES	Kms. Regresivos
Total	Parcial			

**SEGUIR EN EL ROAD BOOK**  
**3ª Sección - Sector 13:**  
**Pag: 133 - Viñeta: 30**



## RECORRIDO ALTERNATIVO

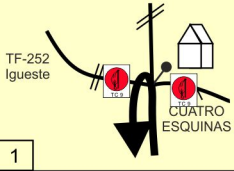
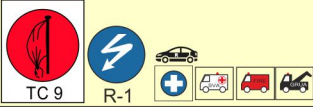



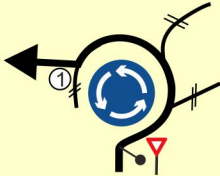

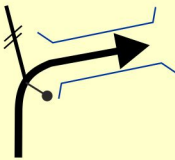


**TC 9 CUESTA LAS TABLAS**

**a**

**CH 9A P. ASISTENCIA**

Blank area for notes.

<b>Etapa</b> <b>1</b>	<b>Sección</b> <b>3</b>	<b>CH TC 9</b> <b>CUESTA LAS TABLAS</b>	<b>CH 9A</b> <b>P. ASISTENCIA</b>	Distancia <b>19,760</b>	Tiempo <b>0:40</b>	Promedio <b>29,64</b>	<b>Sector</b> <b>14</b>
--------------------------	----------------------------	--	--------------------------------------	----------------------------	-----------------------	--------------------------	----------------------------

Distancia		DIRECCIÓN	INFORMACIONES	Kms. Regresivos
Total	Parcial			
00,000	00,000	TF-28 	28° 22' 29,7" N 16° 22' 04,9" O  <b>Salida Tc 9</b> 	19,760
01,780	01,780	TF-28 		17,980
02,150	00,370	TF-283 	<sup>①</sup> 	17,610
02,540	00,390	TF-1 Santa Cruz 	<sup>①</sup> 	17,220
02,700	00,160	TF-1 Santa Cruz 		17,060
02,940	00,240	TF-1 Santa Cruz 	<sup>①</sup> 	16,820

<b>Etapa</b> <b>1</b>	<b>Sección</b> <b>3</b>	<b>CH TC 9</b> <b>CUESTA LAS TABLAS</b>	<b>CH 9A</b> <b>P. ASISTENCIA</b>	<b>Distancia</b> <b>19,590</b>	<b>Tiempo</b> <b>0:40</b>	<b>Promedio</b> <b>29,38</b>	<b>Sector</b> <b>14</b>
--------------------------	----------------------------	--	--------------------------------------	-----------------------------------	------------------------------	---------------------------------	----------------------------

Distancia		DIRECCIÓN	INFORMACIONES	Kms. Regresivos
Total				
03,370	00,430	<div style="text-align: center;"> <p>TF-1</p> </div>	<div style="text-align: center;"> <p>Incorporación a TF-1</p> </div>	16,390
16,400	13,030	<div style="text-align: center;"> <p>TF-1</p> </div>	<div style="text-align: center;"> </div>	03,360

**SEGUIR EN EL ROAD BOOK**

**3ª Sección - Sector 14:**

**Pag: 145 - Viñeta: 26**



**OK**

**MOSTRAR EN CASO DE NO NECESITAR ASISTENCIA MÉDICA**  
**Teléfono Dirección de Carrera: 618 540 613**



SI

**MOSTRAR EN CASO DE SI NECESITAR  
ASISTENCIA MÉDICA**

**Teléfono Dirección de Carrera: 618 540 613**